

INVENTÁRIO DA OFERTA  
TURÍSTICA DE SOROCABA


2021

*Secretaria de  
Desenvolvimento Econômico,  
Trabalho e Turismo*



**Prefeitura de  
SOROCABA**

CIDADE HUMANIZADA E INOVADORA



# FICHA TÉCNICA

## Prefeitura Municipal de Sorocaba

### **Prefeito**

Rodrigo Maganhato

## Secretaria de Desenvolvimento Econômico, Trabalho e Turismo

### **Secretário**

Robson Coivo

### **Diretor de Área**

Fernando Marques da Silva Filho

### **Chefe de Divisão de Fomento ao Turismo**

Daniele Lopes Dias Leite

### **Equipe da Divisão de Turismo**

Caroline Sanchez Villega

Cláudia Patrício Pereira

Dirce Aparecida Nunes de Oliveira

Elaine Bueno Silva

Giovanna Loureiro Abbate

Matheus Rodrigues Morijo

Raquel Pinila

**Validado pelo turismólogo responsável Fernando Marques da  
Silva Filho, filiado à ABBTUR – Associação Brasileira de  
Turismólogos sob o nº 16.310/SP**

# SUMÁRIO

APRESENTAÇÃO .....	11
1. CARACTERIZAÇÃO DO MUNICÍPIO .....	12
1.1 INFORMAÇÕES GERAIS .....	12
1.1.1 INSTITUCIONAL .....	13
1.1.2 ESTRUTURA ORGANIZACIONAL .....	15
1.1.3 SECRETARIA DE DESENVOLVIMENTO ECONÔMICO, TRABALHO E TURISMO .....	16
1.1.4 CONSELHO MUNICIPAL DE TURISMO - COMTUR .....	20
1.1.5 REGIÃO TURÍSTICA .....	22
1.1.6 TURISMO NA REGIÃO METROPOLITANA DE SOROCABA .....	24
1.1.7 ATRATIVOS MAIS VISITADOS .....	24
1.1.8 ASPECTOS LEGAIS .....	25
1.2 HISTÓRICO .....	29
1.3 HINO OFICIAL .....	31
1.4 SÍMBOLOS .....	32
1.4.1 BANDEIRA .....	32
1.4.2 BRASÃO .....	33
1.5 ASPECTOS GEOGRÁFICOS .....	35
1.5.1 LOCALIZAÇÃO .....	35
1.5.2 GEOLOGIA .....	35
1.5.3 RELEVO .....	35
1.5.4 SOLO .....	36
1.5.5 CLIMA .....	36
1.5.6 VEGETAÇÃO .....	36
1.5.7 HIDROGRAFIA .....	37
1.6 ASPECTOS DEMOGRÁFICOS .....	37
1.6.1 POPULAÇÃO .....	37
1.6.2 IDHM .....	38
1.7 ASPECTOS ECONÔMICOS .....	38
1.8 MEIO AMBIENTE .....	40
1.9 INFRAESTRUTURA .....	42
1.9.1 ÁGUA E ESGOTO .....	42
1.9.2 COLETA DE RESÍDUOS SÓLIDOS .....	43
1.9.3 ENERGIA ELÉTRICA .....	43
1.9.4 INTERNET .....	44
1.9.5 GÁS NATURAL .....	46
1.9.6 SISTEMA DE TRANSPORTE URBANO .....	47
1.9.6.1 URBES .....	47
1.9.6.2 TERMINAL DE ÔNIBUS SÃO PAULO .....	48
1.9.6.3 TERMINAL DE ÔNIBUS SANTO ANTÔNIO .....	49
1.9.6.4 LINHAS DO SISTEMA DE TRANSPORTE URBANO DE SOROCABA .....	50
1.9.6.5 BUS RAPID TRANSIT (BRT SOROCABA) .....	50
1.9.6.6 FROTA DE TRANSPORTE ESPECIAL DE SOROCABA .....	52

1.9.6.7	FROTA VEICULAR DE SOROCABA .....	52
1.9.6.8	SINALIZAÇÃO TURÍSTICA .....	52
<b>2.</b>	<b>MEIOS DE ACESSO .....</b>	<b>53</b>
2.1	RODOVIÁRIO .....	53
2.1.1	RODOVIAS PRINCIPAIS .....	53
2.1.2	TERMINAL RODOVIÁRIO .....	55
2.2	FERROVIÁRIO .....	56
2.3	AEROVIÁRIO .....	57
2.4	AQUAVIÁRIO .....	60
2.5	PORTO SECO .....	60
<b>3.</b>	<b>SISTEMAS DE COMUNICAÇÃO .....</b>	<b>61</b>
3.1	AGÊNCIAS POSTAIS .....	61
3.2	POSTOS TELEFÔNICOS .....	63
3.3	EMISSORAS DE RÁDIO .....	64
3.4	EMISSORAS DE TV .....	65
3.5	JORNAIS .....	66
3.6	OUTROS VEÍCULOS DE COMUNICAÇÃO .....	66
<b>4.</b>	<b>SISTEMAS DE SEGURANÇA .....</b>	<b>67</b>
4.1	POLÍCIA CIVIL .....	67
4.2	POLÍCIA MILITAR .....	68
4.3	POLÍCIA RODOVIÁRIA .....	69
4.4	CORPO DE BOMBEIROS .....	69
4.5	POLÍCIA FEDERAL .....	70
4.6	GUARDA CIVIL MUNICIPAL .....	71
4.7	DEFESA CIVIL .....	72
<b>5.</b>	<b>SISTEMAS DE SAÚDE .....</b>	<b>72</b>
5.1	UNIDADES DE PRONTO ATENDIMENTO .....	73
5.2	UNIDADES BÁSICAS DE SAÚDE .....	74
5.3	HOSPITAIS E MATERNIDADES .....	75
5.4	CENTRO DE ESPECIALIDADES .....	78
5.5	UNIDADES COM PROGRAMAS ESPECIAIS .....	78
5.6	CLÍNICAS/CONSULTÓRIOS MÉDICOS .....	79
5.7	FARMÁCIAS/DROGARIAS .....	80
5.8	CLÍNICAS ODONTOLÓGICAS .....	82
5.9	CLÍNICAS VETERINÁRIAS .....	83
<b>6.</b>	<b>SISTEMA EDUCACIONAL .....</b>	<b>84</b>
6.1	ESCOLAS ESTADUAIS .....	84
6.2	ESCOLAS PARTICULARES .....	85
6.3	ESCOLAS ESPECIAIS .....	86
6.4	ESCOLAS MUNICIPAIS .....	87
6.5	ENSINO TÉCNICO .....	88
6.6	ENSINO SUPERIOR .....	89
6.7	SISTEMA “S” .....	95

6.7.1	SESI.....	95
6.7.2	SENAI.....	95
6.7.3	SENAC.....	96
6.8	UNITEN.....	97
<b>7.</b>	<b>OUTROS SERVIÇOS E EQUIPAMENTOS DE APOIO.....</b>	<b>97</b>
7.1	COMPRAS ESPECIAIS.....	97
7.1.1	FEIRAS E MERCADOS.....	97
7.1.2	SHOPPING'S.....	99
7.1.2.1	NOVO SHOPPING OLGA.....	99
7.1.2.2	SHOPPING CIDADE.....	99
7.1.2.3	SHOPPING IGUATEMI ESPLANADA.....	100
7.1.2.4	PÁTIO CIANÊ SHOPPING.....	101
7.1.2.5	SOROCABA SHOPPING.....	102
7.1.2.6	SHOPPING PANORÂMICO.....	102
7.1.3	PLANTAS E FLORES.....	103
7.1.4	QUITANDAS.....	104
7.1.5	ANTIQUÁRIO.....	105
7.1.6	BODEGA/ALAMBIQUE.....	105
7.1.7	CERVEJARIAS ARTESANAIS.....	105
7.2	COMÉRCIO TURÍSTICO.....	107
7.2.1	FEIRAS DE ARTESANATO.....	107
7.2.2	CASA DO ARTESÃO.....	108
7.2.3	F.A.C.A.S.....	109
7.2.4	COMÉRCIO DIFERENCIADO.....	109
7.3	SERVIÇOS BANCÁRIOS.....	110
7.4	SERVIÇOS MECÂNICOS.....	110
7.4.1	AUTOMÓVEL.....	110
7.4.2	MOTOCICLETA.....	111
7.5	POSTOS DE COMBUSTÍVEIS.....	111
7.6	BORRACHARIAS.....	112
7.7	COMÉRCIO DE ALIMENTOS.....	113
7.7.1	VAREJO.....	113
7.7.2	ATACADO.....	114
7.8	CEMITÉRIOS.....	115
7.9	BARBEARIAS.....	116
7.10	CABELEIREIROS.....	117
7.11	CASA DE CÂMBIO.....	117
7.12	AGÊNCIAS DE VIAGEM.....	119
7.13	GUIAS DE TURISMO.....	120
7.14	VISTO E CONSULADO.....	120
7.15	TRANSPORTE TURÍSTICO.....	121
7.15.1	TÁXI.....	121
7.15.2	APLICATIVOS DE TRANSPORTE.....	122
7.15.3	LOCAÇÃO E FRETAMENTO.....	122
<b>8.</b>	<b>ATRATIVOS TURÍSTICOS.....</b>	<b>123</b>
8.1	RECURSOS E ATRATIVOS NATURAIS.....	123

8.1.1	HIDROGRAFIA .....	123
8.1.1.1	BACIA HIDROGRÁFICA DO RIO SOROCABA.....	123
8.1.1.2	RIO SOROCABA .....	124
8.1.2	ÁREAS VERDES .....	125
8.1.3	UNIDADES DE CONSERVAÇÃO .....	126
8.1.3.1	PARQUE NATURAL MUNICIPAL CORREDORES DA BIODIVERSIDADE “MARCO FLÁVIO DA COSTA CHAVES” .....	126
8.1.3.2	PARQUE NATURAL MUNICIPAL DE BRIGADEIRO TOBIAS.....	127
8.1.3.3	ESTAÇÃO ECOLÓGICA “BRÁULIO GUEDES DA SILVA” .....	128
8.1.3.4	ESTAÇÃO ECOLÓGICA “GOVERNADOR MÁRIO COVAS” .....	129
8.1.3.5	ESTAÇÃO ECOLÓGICA MUNICIPAL DO PIRAJIBU .....	129
8.1.4	PARQUES FECHADOS.....	130
8.1.4.1	PARQUE DA ÁGUA VERMELHA “JOÃO CÂNCIO PEREIRA” .....	130
8.1.4.2	PARQUE ECOLÓGICO MUNICIPAL ZILA SISTERNAS FIORENZO – “PARQUE DA BIQUINHA” .....	131
8.1.4.3	PARQUE NATURAL MUNICIPAL PAULO PENSE PEREIRA - OURO FINO .....	132
8.1.4.4	PARQUE NATURAL DOS ESPORTES “CHICO MENDES” .....	133
8.1.4.5	JARDIM BOTÂNICO DE SOROCABA “IRMÃOS VILLAS-BÔAS” .....	135
8.1.4.6	PARQUE ZOOLOGICO MUNICIPAL “QUINZINHO DE BARROS” .....	137
8.1.5	PARQUES ABERTOS .....	139
8.1.5.1	PARQUE DO PAÇO MUNICIPAL .....	139
8.1.5.2	PARQUE DOS ESPANHÓIS “JOSÉ CRESPO FILHO” .....	140
8.1.5.3	PARQUE MUNICIPAL “IVES YOSHIKI OTA” .....	141
8.1.5.4	PARQUE “MARIA BARBOSA SILVA” – O PARQUE DAS ÁGUAS .....	141
8.1.5.5	PARQUE MUNICIPAL PORTO DAS ÁGUAS .....	142
8.1.5.6	PARQUE “CARLOS ALBERTO SOUZA” - CAMPOLIM .....	143
8.1.5.7	PARQUE “KASATO MARU” .....	144
8.1.5.8	PARQUE “MIGUEL GREGÓRIO DE OLIVEIRA” .....	146
8.1.5.9	PARQUE “AMADEO FRANCIULLI” .....	146
8.1.5.10	PARQUE “MAESTRO NILSON LOMBARDI” .....	147
8.1.5.11	PARQUE “JOÃO PELLEGRINI” .....	148
8.1.5.12	PARQUE “SANTI PEGORETTI” .....	148
8.1.5.13	PARQUE “SEICHO-NO-IÊ” .....	149
8.1.5.14	ÁREA DE LAZER “AMÁLIA HELENA BERTELLE CAMARGO” .....	150
8.1.5.15	ÁREA DE LAZER “PEDRO DE GODOY” .....	150
8.2	ROTEIRO DE OBSERVAÇÃO DE AVES .....	151
8.3	PRAÇAS .....	153
8.3.1	PRAÇA FREI BARAÚNA .....	153
8.3.2	PRAÇA CARLOS DE CAMPOS/CEMITÉRIO DE SÃO BENTO .....	154
8.3.3	PRAÇA CORONEL FERNANDO PRESTES .....	154
8.3.4	PRAÇA DR. FERREIRA BRAGA .....	155
8.3.5	PRAÇA 9 DE JULHO .....	156
8.4	PESQUEIROS .....	157
8.5	ARQUITETURA CIVIL .....	157
8.5.1	PAÇO MUNICIPAL - PALÁCIO DOS TROPEIROS .....	157
8.5.2	PALÁCIO BRIGADEIRO TOBIAS - FUNDEC .....	158
8.5.3	PRÉDIO DOS CORREIOS .....	160
8.5.4	CASARÃO DE BRIGADEIRO TOBIAS - CENTRO NACIONAL DE ESTUDOS DO TROPEIRISMO .....	160
8.5.5	ESTAÇÃO FERROVIÁRIA DA ESTRADA DE FERRO SOROCABANA .....	161

8.5.6	ESTAÇÃO DOUTOR CALIXTO DE PAULA SOUZA .....	162
8.5.7	MERCADO MUNICIPAL .....	163
8.5.8	GRUPO ESCOLAR ANTÔNIO PADILHA .....	164
8.5.9	CHALÉ FRANCÊS .....	165
8.5.10	PALACETE SCARPA .....	166
8.5.11	FÓRUM VELHO .....	166
8.5.12	MIRANTE ONDINA .....	167
8.5.13	MIRANTE XV DE NOVEMBRO .....	168
8.5.14	CLUBE RECREATIVO .....	169
8.5.15	SOROCABA CLUBE .....	169
8.5.16	PONTE DA RUA XV DE NOVEMBRO .....	170
8.5.17	SANTA CASA DE SOROCABA .....	171
8.5.18	ABRIGO DOS BONDES .....	171
8.5.19	CHÁCARA AMARELA .....	172
8.5.20	CPI 7 E BPM – COMANDO DE POLICIAMENTO MILITAR E 7º BATALHÃO DE POLÍCIA MILITAR DO INTERIOR .....	173
8.5.21	CEMITÉRIO DA SAUDADE .....	174
8.5.22	CAPELA SENHOR DO BOM FIM – JOÃO DE CAMARGO DO DIVINO .....	175
8.5.23	CAPELA DO DIVINO .....	176
8.5.24	CATEDRAL METROPOLITANA “NOSSA SENHORA DA PONTE” .....	177
8.5.25	IGREJA DE SANT’ANA E MOSTEIRO DE SÃO BENTO .....	179
8.5.26	CAPELA DE NOSSA SENHORA APARECIDA .....	180
8.5.27	CAPELA DA IMACULADA CONCEIÇÃO – CAPELA INHAYBA .....	180
8.5.28	COLÉGIO SANTA ESCOLÁSTICA .....	182
8.5.29	SANTUÁRIO SÃO JUDAS TADEU .....	182
8.5.30	SANTUÁRIO SANTA FILOMENA .....	183
8.5.31	SANTUÁRIO DE APARECIDINHA .....	184
8.6	ARQUITETURA INDUSTRIAL .....	184
8.6.1	FÁBRICA SANTA ROSÁLIA - HIPERMERCADO .....	184
8.6.2	FÁBRICA NOSSA SENHORA DA PONTE - SHOPPING CIANÊ .....	186
8.6.3	CHÁCARA MOINHO VELHO .....	187
8.6.4	MATADOURO MUNICIPAL .....	188
8.6.5	USINA DIESEL - ANTIGA USINA CULTURAL .....	189
8.7	MONUMENTOS .....	190
8.7.1	OBELISCO .....	190
8.7.2	CANHÕES DA PRAÇA ARTHUR FAJARDO .....	190
8.7.3	MONUMENTO A RAFAEL TOBIAS DE AGUIAR .....	191
8.7.4	MONUMENTO AO PELOURINHO .....	192
8.7.5	MONUMENTO A BALTAZAR FERNANDES .....	193
8.7.6	MONUMENTO AOS BANDEIRANTES .....	194
8.7.7	MONUMENTO A LUIZ MATHEUS MAYLASKY .....	195
8.7.8	MONUMENTO AO TROPEIRO .....	196
8.7.9	MONUMENTO A VARNHAGEN .....	196
8.7.10	CRUZ DE FERRO .....	197
8.7.11	MONUMENTO À MÃE PRETA .....	198
8.7.12	MONUMENTO AO ALGODÃO .....	199
8.7.13	MONUMENTO A JOÃO DE CAMARGO .....	199

8.7.14	MONUMENTO À REVOLUÇÃO LIBERAL .....	200
8.7.15	MONUMENTO AO SOLDADO CONSTITUCIONALISTA .....	201
8.7.16	MARCO DA PAZ.....	202
8.8	BIBLIOTECAS .....	202
8.8.1	BIBLIOTECA MUNICIPAL DE SOROCABA .....	202
8.8.2	BIBLIOTECA INFANTIL MUNICIPAL “RENATO SÊNECA DE SÁ FLEURY” ..	203
8.8.3	BIBLIOTECA CEU DAS ARTES .....	204
8.9	CENTROS DE CULTURA E GALERIAS .....	205
8.9.1	CASA ALUÍSIO DE ALMEIDA .....	205
8.9.2	BARRACÃO CULTURAL .....	206
8.9.3	CASA DE ESPAÑA .....	207
8.9.4	CENTRO DE TRADIÇÕES GAÚCHAS – CTG .....	207
8.9.5	SESC SOROCABA.....	208
8.10	TEATROS E CINEMAS.....	209
8.10.1	TEATROS .....	209
8.10.1.1	TEATRO MUNICIPAL “TEOTÔNIO VILELA” .....	209
8.10.1.2	TEATRO “SÃO RAFAEL” – FUNDEC .....	210
8.10.1.3	TEATRO DE ARENA .....	210
8.10.1.4	TEATRO “PEDRO SALOMÃO JOSÉ” .....	211
8.10.1.5	TEATRO “ARMANDO PANNUNZIO” .....	211
8.10.1.6	TEATRO DO SESC .....	212
8.10.1.7	TEATRO CEU DAS ARTES .....	212
8.10.1.8	TEATRO ENTREATUS.....	213
8.10.2	CINEMAS .....	214
8.10.2.1	CINE ARAÚJO – SHOPPING CIDADE SOROCABA .....	214
8.10.2.2	CINE ARAÚJO – PÁTIO CIANÊ SHOPPING.....	214
8.10.2.3	CINÉPOLIS – SHOPPING IGUATEMI ESPLANADA .....	215
8.10.2.4	CINEPLAY – SOROCABA SHOPPING .....	216
8.10.2.5	CINEPLAY – SHOPPING PANORÂMICO .....	217
9.	MANIFESTAÇÕES E USOS TRADICIONAIS E POPULARES .....	217
9.1	RELIGIOSAS .....	217
9.1.1	ROMARIA DE APARECIDINHA.....	217
9.1.2	MISSA DO PARQUE DAS ÁGUAS.....	218
9.1.3	MISSA DO CAMPOLIM – NOSSA SENHORA DE FÁTIMA .....	219
9.2	POPULARES E FOLCLÓRICAS .....	220
9.2.1	FOLIA DE REIS .....	220
9.2.2	SEMANA DO TROPEIRO.....	221
9.2.3	ANIVERSÁRIO DE SOROCABA .....	222
9.3	CÍVICA .....	223
9.3.1	DESFILE DO ANIVERSÁRIO DA CIDADE.....	223
9.3.2	DESFILE 7 DE SETEMBRO.....	224
10.	ARQUIVOS .....	225
10.1	GABINETE DE LEITURA SOROCABANO .....	225
10.2	INSTITUTO HISTÓRICO, GEOGRÁFICO E GENEALÓGICO DE SOROCABA .....	225
10.3	CENTRO DE ESTUDOS HISTÓRICOS "CAMINHOS DAS TROPAS" .....	227
11.	MUSEUS .....	227



11.1	MUSEU DA ESTRADA DE FERRO SOROCABANA .....	227
11.2	MUSEU HISTÓRICO SOROCABANO .....	229
11.3	CASARÃO DE BRIGADEIRO TOBIAS – CENTRO NACIONAL DE ESTUDOS DO TROPEIRISMO .....	231
11.4	MUSEU DE ARTE CONTEMPORÂNEA DE SOROCABA – MACS .....	232
12.	GASTRONOMIA TÍPICA .....	234
13.	FORMAS DE EXPRESSÃO .....	234
14.	SERVIÇOS E EQUIPAMENTOS DE HOSPEDAGEM .....	235
14.1	HOTÉIS .....	235
14.2	MOTÉIS .....	256
14.3	SPAS .....	264
15.	SERVIÇOS E EQUIPAMENTOS DE ALIMENTAÇÃO .....	267
15.1	RESTAURANTES .....	268
15.2	PIZZARIAS .....	283
15.3	BARES .....	286
	FIGURA – VARANDA VÉIA .....	291
	FIGURA – BALTAZAR BOTECO .....	291
15.4	PASTELARIAS .....	292
15.5	HAMBURGUERIAS .....	294
15.6	PADARIAS .....	298
15.7	DOCERIAS .....	302
15.8	CAFETERIAS .....	303
16.	EVENTOS CULTURAIS .....	305
16.1	EVENTOS .....	305
16.1.1	CARNAVAL .....	305
16.1.2	FESTA JUNINA .....	306
16.1.3	FESTA DA COLÔNIA JAPONESA .....	307
16.1.4	CÉU SAGRADO .....	308
16.1.5	CEAGESP EM FLOR .....	308
16.1.6	VIRADA CULTURAL .....	309
16.1.7	ENCONTRO CULTURAL .....	309
16.1.8	TEM GAMES .....	310
16.1.9	PARADA LGBTQIA+ .....	311
16.1.10	ANIME ARTS .....	311
16.1.11	FESTIVAL E CONFERÊNCIA DE MÚSICA - FEBRE .....	312
16.1.12	MUSICADA .....	312
16.1.13	RODEO MOTORCYCLE SOROCABA .....	313
16.2	CALENDÁRIO DE EVENTOS .....	314
17.	SERVIÇOS E EQUIPAMENTOS DE EVENTOS .....	315
17.1	LOCAIS PARA EVENTOS .....	315
17.2	HOTÉIS COM ESPAÇO PARA EVENTOS .....	330
18.	ENTRETENIMENTO .....	335

18.1	ESTÁDIOS .....	335
18.2	CENTROS ESPORTIVOS .....	337
18.3	PISTAS DE SKATE .....	338
18.4	QUADRAS E ARENAS .....	340
18.5	CLUBES .....	341
18.6	JOCKEY CLUB .....	342
18.7	CASAS NOTURNAS .....	343
18.8	CASAS DE SHOWS E ESPETÁCULOS .....	347
18.9	OUTROS .....	348
18.9.1	PAINTBALL .....	348
18.9.2	KART .....	349
18.9.3	BOLICHE .....	350
19.	POTENCIAL TURÍSTICO DO MUNICÍPIO .....	350
19.1	TURISMO CULTURAL .....	350
19.1.1	TURISMO FERROVIÁRIO .....	353
19.1.2	TURISMO CULTURAL – ÉTNICO .....	355
19.1.2.1	FESTA JAPONESA .....	355
19.1.2.2	DANÇA AFRO .....	356
19.1.2.3	QUILOMBINHO .....	357
19.1.2.4	CASA DA ESPAÑA .....	358
19.1.3	MOVIMENTOS .....	359
19.1.3.1	MOMUNES .....	359
19.1.3.2	KUSTOM KULTURE .....	360
19.2	TURISMO DE AVENTURA .....	361
19.2.1	ARVORISMO E TIROLESA .....	361
19.2.2	CAMINHADA/TREKKING .....	362
19.2.3	CICLOTURISMO .....	364
19.2.4	FLUTUAÇÃO E MERGULHO PORTO DAS ÁGUAS E RIO SOROCABA .....	365
19.2.5	ROTEIRO DE AVENTURA DE MOTOCICLISTAS .....	366
19.2.6	CACHOEIRAS .....	367
19.3	TURISMO RURAL .....	368
19.3.1	ÁREAS RURAIS .....	368
19.3.2	PESCA ESPORTIVA .....	368
19.4	TURISMO DE SAÚDE .....	369
19.5	TURISMO INDUSTRIAL .....	371
19.6	TURISMO GASTRONÔMICO .....	372
19.7	TURISMO RELIGIOSO .....	373
19.8	TURISMO DE ESTUDOS E INTERCÂMBIO .....	374
20.	ATRATIVOS EM DESENVOLVIMENTO .....	375
20.1	ROTA RURAL “CAMINHOS DA MARQUESA” .....	375
20.2	ARRANJO PRODUTIVO LOCAL (APL) .....	ERRO! INDICADOR NÃO DEFINIDO.
	REFERÊNCIAS .....	383
	ANEXOS .....	401
	ANEXOS A - HOTÉIS .....	401
	ANEXOS B – GUIAS DE TURISMO .....	405

## APRESENTAÇÃO

O presente Inventário de Ofertas Turísticas da Cidade de Sorocaba possui, como objetivo primordial, a identificação e quantificação dos equipamentos, atrativos e serviços disponíveis no município, de forma a demonstrar a existência dos respectivos e a expansão do setor de turismo.

A metodologia adotada seguiu as orientações contidas na Cartilha da Secretaria de Turismo do Estado de São Paulo, referente à Lei 1.261/15, bem como a proposta contida no INVTUR do Ministério do Turismo.

Em razão de levantamento minucioso, será apresentada toda a estrutura existente com referência ao serviço médico emergencial, aos meios de hospedagem, aos serviços de alimentação e de informações turísticas, além de outros equipamentos que possam ser de interesse turístico. Ainda, será exposta a infraestrutura básica da cidade, a qual é adequada para atender não apenas os moradores, mas também os turistas, no que diz respeito ao abastecimento de água, rede elétrica, serviços de coleta de resíduos sólidos, entre outros.

Elencamos, também, os inúmeros atrativos naturais, históricos e culturais, os produtos existentes em razão destes e os potenciais a serem desenvolvidos. Ratificamos a existência de um Conselho Municipal de Turismo ativo e atuante, que participou efetivamente, em parceria com a Secretaria de Desenvolvimento Econômico, Trabalho e Turismo, da elaboração do Plano Diretor de Turismo e em todas as decisões que norteiam as ações desenvolvidas neste setor.

Assim, tendo em vista os dados coletados no Inventário Turístico, bem como os resultados apresentados na Pesquisa de Demanda Turística, ficaram evidenciadas as prioridades do setor, bem como os programas e projetos para aplicação de forma eficaz e eficiente os recursos destinados ao Turismo.

# 1. CARACTERIZAÇÃO DO MUNICÍPIO

## 1.1 INFORMAÇÕES GERAIS

A cidade de Sorocaba foi fundada pelo bandeirante Baltazar Fernandes em 1654. Localizado na região sudeste do Estado de São Paulo e a 100 km da capital, o município tem latitude de 23.5062º, longitude de 47.4559º e altitude de 601 metros. Nos dias atuais, possui uma área de 456 km<sup>2</sup>, fazendo divisa com as cidades de Votorantim (sul), Salto de Pirapora (sudoeste), Araçoiaba da Serra (oeste), Iperó (noroeste), Porto Feliz (norte), Itu (nordeste), Mairinque (leste) e Alumínio (sudeste).

**Tabela 1 – Distância de Sorocaba de outros municípios**

Distância de Sorocaba	
Itapetininga	65 km
Campinas	88 km
São Paulo	102 km
Rio de Janeiro	529 km

Fonte: Google Maps. 2021.

A temperatura média do município é de 20 Cº, sendo que a máxima já registrada foi de 39,1 Cº e a mínima de 1,8 Cº. Os meses mais frios são os meses de junho e julho e os mais quentes são dezembro, janeiro e fevereiro. A pluviosidade média anual é de 1300 mm, sendo que, mesmo o mês menos chuvoso, ainda há grande pluviosidade. Seus meses mais chuvosos são Janeiro, fevereiro e março, bem como outubro, novembro e dezembro. O mês menos chuvoso é agosto, porém é também o que possui o clima mais seco.

De acordo com os dados do SEADE (2021), Sorocaba possui uma população estimada de 663.739 habitantes. E, segundo o censo realizado em 2021, 98,98% da população reside na área urbana.

Sorocaba se destaca no desenvolvimento econômico e industrial no país, tendo como mais importantes atividades econômicas as indústrias de máquinas, automobilística, siderúrgica, metalúrgica pesada, autopeças e mecânicas. A infraestrutura urbana com praças, parques, ciclovias, escolas, creches e unidades de saúde também são de ótima qualidade.

Com aproximadamente 2,1 milhões de habitantes, que representam 4,6% da população estadual, Sorocaba é sede da Região Metropolitana. O município é responsável por cerca de 4,05% do Produto Interno Bruto (PIB) paulista. Os 27 municípios que compõem a região são divididos em três sub-regiões:

- Sub-região 1: Alambari, Boituva, Capela do Alto, Cerquillo, Cesário Lange, Jumirim, Sarapuí, Tatuí, Tietê e Itapetininga.

- Sub-região 2: Alumínio, Araçariguama, Ibiúna, Itu, Mairinque, Porto Feliz, Salto e São Roque.
- Sub-região 3: Araçoiaba da Serra, Iperó, Piedade, Pilar do Sul, Salto de Pirapora, São Miguel Arcanjo, Sorocaba, Tapiraí e Votorantim.

**Figura 1 - Região Metropolitana de Sorocaba**



Fonte: Empresa Metropolitana de Transportes Urbanos de São Paulo (EMTU).

### 1.1.1 INSTITUCIONAL

Prefeitura Municipal de Sorocaba

CNPJ: 46.634.044/0001-74

Endereço: Av. Eng.º Carlos Reinaldo Mendes, 3041 – Alto da Boa Vista

CEP: 18013-280

Telefone: (15) 3238-2100

E-mail: [prefeitura@sorocaba.sp.gov.br](mailto:prefeitura@sorocaba.sp.gov.br)

Site oficial: [www.sorocaba.sp.gov.br](http://www.sorocaba.sp.gov.br)

Prefeito: Rodrigo Maganhato

Partido do Prefeito: Republicanos

Palácio dos Tropeiros

**Figura 2 - Palácio dos Tropeiros**



Fonte: Prefeitura de Sorocaba, arquivo Secom.

O Palácio dos Tropeiros, sede do Poder Executivo sorocabano, localiza-se entre o lago natural, o parque infantil e a ciclovia, no bairro chamado Alto da Boa Vista. Em 15 de junho de 1981, ele foi inaugurado com uma enorme festa e recebeu o nome que homenageia o Tropeirismo, relevante ciclo histórico de Sorocaba.

Com seis andares – sendo os quatro primeiros ocupados por Secretarias – o palácio tem como base de sua construção o concreto e o vidro. O Gabinete do Prefeito se localiza no sexto andar, cujo teto possui uma bandeira nacional em tamanho gigante permanentemente hasteada, que chama a atenção de quem passa nos arredores da “pioneira paulista do interior”.

O arquiteto Luiz Arthur Guimarães Navarrete, grande influência devido a suas linhas modernas e arrojadas, é o projetor do palácio. Seu desenho teve como inspiração uma parábola, como se estivesse em ritmo crescente do 1º ao 6º andar do prédio, que representa o crescimento futuro do Município. Mesmo após anos de sua construção, o Palácio dos Tropeiros ainda se firma como um marco do desenvolvimento de Sorocaba.

Atualmente, o bairro Alto da Boa Vista abrange vários empreendimentos residenciais, acadêmicos, industriais e comerciais, sedes de veículos de comunicação, o Fórum de Sorocaba, o Fórum Trabalhista, a Receita Federal, a

Delegacia Regional do Trabalho, a Confederação das Indústrias do Estado de São Paulo - CIESP, o Clube de Campo do Sindicato dos Servidores Públicos Municipais, entre outros ofícios.

### 1.1.2 ESTRUTURA ORGANIZACIONAL

Em sua estrutura organizacional, a Prefeitura Municipal de Sorocaba conta com um total de 21 Secretarias Municipais, incluindo-se o Fundo Social de Solidariedade e a Controladoria Geral do Município, além de mais três autarquias.

**Tabela 2 - Secretarias da Prefeitura Municipal de Sorocaba - 2021**

Prefeito	
Controladoria Geral do Município	Fundo Social de Solidariedade
Secretaria da Administração	Secretaria da Cidadania
Secretaria da Cultura	Secretaria da Educação
Secretaria da Fazenda	Secretaria da Habitação e Regularização Fundiária
Secretaria da Saúde	Secretaria de Comunicação
Secretaria de Desenvolvimento Econômico, Trabalho e Turismo	Secretaria de Esportes e Lazer
Secretaria de Governo	Secretaria de Mobilidade e Desenvolvimento Estratégico
Secretaria de Planejamento	Secretaria de Recursos Humanos
Secretaria de Relações Institucionais e Metropolitanas	Secretaria de Segurança Urbana
Secretaria de Serviços Públicos e Obras	Secretaria do Meio Ambiente e Sustentabilidade
Secretaria Jurídica	

Fonte: Prefeitura de Sorocaba, 2021.

**Tabela 3 - Autarquias da Prefeitura Municipal de Sorocaba – 2021**

SAAE – Serviços de Água e Esgoto de Sorocaba
EMPTS – Empresa Parque Tecnológico de Sorocaba
URBES – Trânsito e Transportes

Fonte: Prefeitura de Sorocaba, 2021.

### 1.1.3 SECRETARIA DE DESENVOLVIMENTO ECONÔMICO, TRABALHO E TURISMO

Desde o ano de 2019, a secretaria responsável por tratar dos assuntos ligados ao Turismo é a Secretaria de Desenvolvimento Econômico, Trabalho e Turismo - SEDETTUR.

Compete à referida Secretaria desenvolver estratégias e ações que conduzam ao desenvolvimento econômico e social, nelas incluído o turismo, com o objetivo de projetar o município no cenário estadual e nacional, atrair investimentos e incentivar novos empreendimentos.

Possui em seu quadro de pessoal 68 servidores e é responsável pelos próprios abaixo relacionados:

**Tabela 4 – Relação dos próprios geridos pela SEDETTUR**

<b>Casa do Turista</b>	
Endereço: R. Ana Monteiro de Carvalho, nº 50 – Jd. St. Rosália	Telefone: (15) 3233-2043
<b>Espaço Empreendedor e Banco do Povo</b>	
Endereço: Av. Dr. Afonso Vergueiro, nº 1927 – Centro	Telefone: (15) 3229.2372
<b>Metarreciclagem</b>	
Endereço: Av. Nove de Julho, nº 1066 – Vila Barão	Telefone: (15) 3417-3825
<b>Posto de Atendimento ao Trabalhador – PAT</b>	
Endereço: R. Cel. Cavalheiros, nº 353 – Centro	Telefone: (15) 3229-2880
<b>Universidade do Trabalhador – UNITEN</b>	
Endereço: Av. General Osório, nº 1840 – Altos do Trujillo	Telefone: (15) 3316-1666

Fonte: Secretaria de Desenvolvimento Econômico, Trabalho e Turismo, 2021.

Dentro da estrutura administrativa da SEDETTUR, existe a Divisão de Fomento ao Turismo, responsável pelo desenvolvimento de projetos referentes a esse setor. Essa Divisão, além de operar na formatação de produtos turísticos, também trabalha na divulgação da cidade e seus principais atrativos, como forma de atrair turistas, desenvolvendo ainda mais a economia local e regional. No ponto de vista regional, ela é responsável por desenvolver parcerias com a Secretaria de Turismo e Viagens do Estado de São Paulo na divulgação do destino.

Ela também atua na coordenação do Conselho Municipal de Turismo – COMTUR, observando sua autonomia, representatividade e atuação no fomento de projetos para o setor. Desenvolve encontros com os diversos segmentos, de forma a reiterar a relevância do Turismo e a importância da união dos setores públicos e privados para o seu crescimento.

Por fim, conta com um site exclusivo da Divisão de Turismo, que pode ser acessado através do link: <http://turismo.sorocaba.sp.gov.br/>, bem como possui contas nas redes sociais, sendo elas, respectivamente: página oficial no



Facebook por meio do link <https://www.facebook.com/visitesorocaba> e página do Instagram [https://www.instagram.com/visitesorocaba\\_](https://www.instagram.com/visitesorocaba_).

A sede da Secretaria de Desenvolvimento Econômico, Trabalho e Turismo (SEDETTUR) pode ser encontrada no prédio da Universidade do Trabalhador, UNITEN. O referido próprio municipal foi inaugurado em 2012, cujo objetivo é a promoção de cursos gratuitos de qualificação e/ou requalificação profissional, bem como de geração de renda e empreendedorismo, priorizando, na distribuição das vagas, os munícipes que se encontram em situação de desemprego.

### Figura 3 - Universidade do Trabalhador - UNITEN



Fonte: Prefeitura de Sorocaba, 2019.

### Informações Gerais

Endereço: Av. General Osório, nº 1840 – Altos do Trujillo

CEP: 18071-801

Telefone: (15) 3216-1630

Horário de funcionamento: Segunda à sexta-feira, das 8:00h às 17:00h

Site: <https://desenvolvimentoeconomico.sorocaba.sp.gov.br/>

E-mail: [sedeter@sorocaba.sp.gov.br](mailto:sedeter@sorocaba.sp.gov.br)

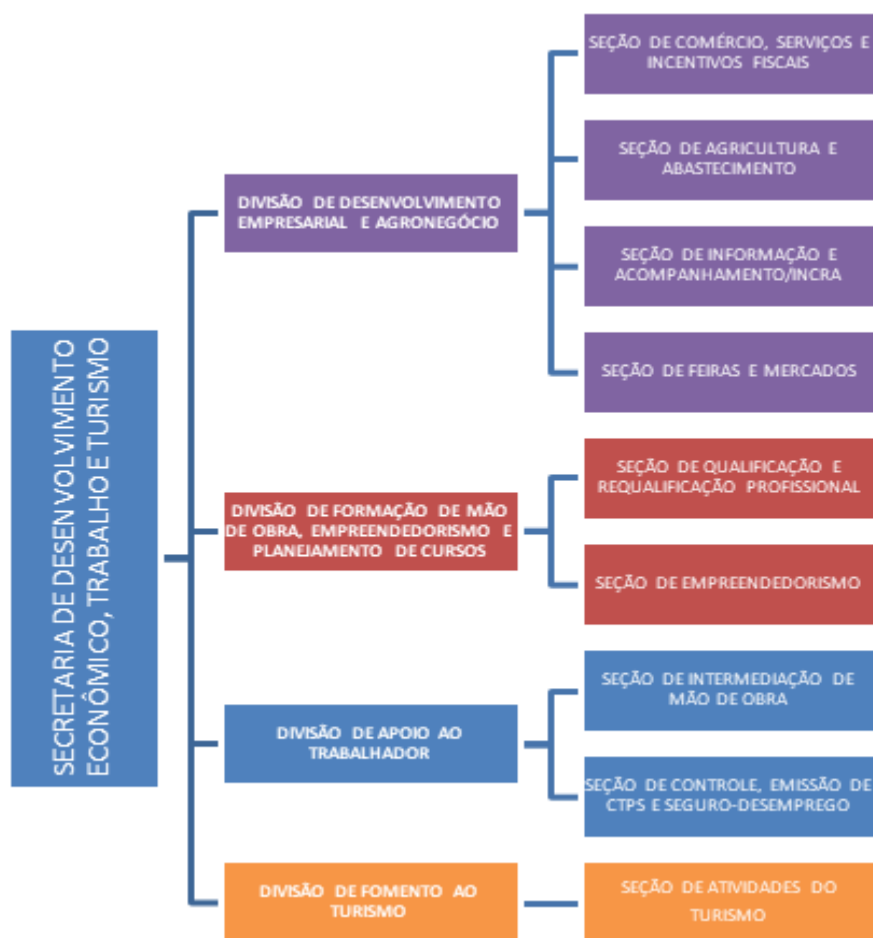
### Dotação orçamentária

A pasta de Turismo, até o ano de 2018, pertencia à Secretaria da Cultura, onde havia uma “seção” destinada a esta área. Com a reforma administrativa ocorrida no final da gestão de 2017-2020, o Turismo passou a

pertencer à Secretaria de Desenvolvimento Econômico, Trabalho e Turismo, na qual permanece até os dias atuais. Referida Secretaria teve dotação orçamentária de R\$ 8.304.971,48 no exercício de 2020.

Importante destacar que a área de Turismo conta com uma dotação própria reservada dentro do orçamento da Secretaria de Desenvolvimento Econômico, Trabalho e Turismo.

**Figura 4 - Organograma da Secretaria de Desenvolvimento Econômico, Trabalho e Turismo**



Fonte: Secretaria de Desenvolvimento Econômico, Trabalho e Turismo, 2021.

### Casa do Turista

A Nova Casa do Turista foi inaugurada em dezembro de 2020, com localização estratégica na Av. Dom Aguirre, sendo um local de apoio não apenas para o visitante ou turista na cidade de Sorocaba, mas também para o morador local que busca atividades e espaços de entretenimento e lazer na cidade.

Vinculada à Secretaria de Desenvolvimento Econômico, Trabalho e Turismo - SEDETTUR, é o principal ponto de informações turísticas da cidade, oferecendo folders, mapas, materiais de consulta, internet e informações sobre atrativos turísticos e infraestrutura turística.

O espaço conta com sala de atendimento ao público, fraldário, banheiros (masculino, feminino e PCD) e espaço destinado a reuniões.

**Figura 5 - Casa do Turista**



Fonte: Secretaria de Desenvolvimento Econômico, Trabalho e Turismo, 2021.

Atualmente, encontra-se em desenvolvimento, para futura operação, uma parceria com o setor privado, cujo objetivo é o atendimento do público aos finais de semana, ampliando ainda mais o horário de funcionamento da Casa do Turista.

Essa parceria está sendo realizada com a Associação Sorocabana de Artesanato, que usará o espaço também para o comércio de produtos artesanais, visando atrair um maior fluxo turístico no local, além trazer mais efetividade aos serviços relacionados ao turismo.

### **Informações Gerais**

Endereço: R. Ana Monteiro de Carvalho, 50 – Jd. Santa Rosália

CEP: 18090-230

E-mail: [turismo@sorocaba.sp.gov.br](mailto:turismo@sorocaba.sp.gov.br)

Telefone: (15) 3233-2043 / (15) 3211-2143

Horário de funcionamento: Segunda à sexta-feira, das 8:00h às 17:00h.

## 1.1.4 CONSELHO MUNICIPAL DE TURISMO - COMTUR

A princípio ligado à Secretaria de Esportes e Turismo, o Conselho Municipal de Turismo de Sorocaba – COMTUR, foi criado no ano de 1990 pelo art. 184 da Lei Orgânica do Município e promulgado pela Lei 5.152 de 26/06/1996.

Antes, o Conselho era somente consultivo. Porém, após a Lei 10.582, criada no dia 2 de outubro de 2013, tornou-se um órgão deliberativo, normativo, fiscalizador, e de assessoramento à administração pública e órgãos de representatividade. Após o ano de 2019, a Secretaria de Desenvolvimento Econômico, Trabalho e Turismo passou a ser responsável por sua condução, por meio da Divisão de Turismo.

A composição do COMTUR possui representantes tanto do Poder Público Municipal quanto da Sociedade Civil. Seus membros são empossados a cada dois anos, exercendo serviço voluntário. As reuniões são realizadas mensalmente, tendo um calendário com agenda pré-definida no final de cada ano.

**Tabela 5 – Composição do COMTUR biênio 2021/2023**

Informações Gerais	
Nome do Presidente	Roberto Matsushima
Período do mandato	02 (dois) anos
Vice-Presidente	Edmar Thomas
Secretária Executiva	Daniele Lopes Dias Leite
Secretário Adjunto	Raquel Pinila

I - BANCADA DO PODER PÚBLICO	
Secretaria de Desenvolvimento Econômico, Trabalho e Turismo (Turismo) - SEDETTUR	Titular: Daniele Lopes Dias Leite Suplente: Raquel Pinila
Secretaria de Cultura - SECULTUR	Titular: Yuri Stéfani Santos Suplente: Verônica Fernandes Ferreira
Secretaria do Meio Ambiente - SEMA	Titular: Viviane Aparecida Rachid Suplente: Cristiane Crispim
Secretaria da Educação - SEDU	Titular: César Cano Borba Suplente: Auende Lorena Teodoro de Oliveira
Secretaria de Planejamento - SEPLAN	Titular: Valquíria do Carmo Monteiro Afonso Suplente: Simone Lopes de Oliveira
Secretaria de Comunicação - SECOM	Titular: Bruno Monteiro Rodrigues Suplente: Eduardo Luiz Santinon
Secretaria de Desenvolvimento Econômico, Trabalho e Turismo (Rural) - SEDETTUR	Titular: Jackeline Mauricio dos Santos Suplente: Fernando Marques da Silva Filho

<b>II - BANCADA DA INICIATIVA PRIVADA</b>	
Meios de Hospedagem: Sindicato dos Hotéis, Restaurantes, Bares e Similares - SINHORES	Titular: Edmar Thomas Suplente: Enemécio Antonio Ferraresi
Restaurantes e Bares Diferenciados	Titular: Sérgio Renato Monteiro Suplente: Nathalia Albuquerque Monteiro
Agências de Turismo	Titular: Benedito Carlos Tomba Suplente: Amilton Rioky Nakama Filho
Transportadores Turísticos: Sindicato das Empresas de Transporte de Passageiros, Fretamento e Turismo - SETFRET	Titular: Cláudia Luana Lisboa Neto Santos Suplente: Marcelo Tadeu Duarte
Guias de Turismo	Titular: Verena Klan Suplente: Juliana Hoffmann Rodrigues
Promotores de Eventos	Titular: William Vanderlei Lobo Leonotti Suplente: Luciano Marcello
Instituição de Ensino Superior: Universidade de Sorocaba - UNISO	Titular: Prof. Carlos Alberto Martins Suplente: Profa. Juliana de Oliveira Tonon
Associação Comercial	Titular: João Francisco Guariglia Suplente: Leila Rovella S. Barros
Associação de Artesanato - ASA	Titular: Maria de Fátima Piccolo Suplente: Francesco Nirino
Associação Movimento de Preservação Ferroviária do Trecho Sorocabana	Titular: Eric Mantuan Cezar de Camargo Suplente: Paulo Sérgio Vieira Filho
Instituto Histórico, Geográfico e Genealógico de Sorocaba - IHGGS	Titular: Alexandre Cavalcante Raiol Suplente: Vitor Augusto Dantas M. Moreira
Representante do Turismo Rural	Titular: João Acácio Novais Franco Suplente: André Ricardo Terni Roveran
União Cultural e Esportiva Nipo Brasileira de Sorocaba	Titular: Roberto Matsushima Suplente: Carlos Munetachi Hayashida
Associação Escola e Cultura em Foco	Titular: Marcelo Pereira do Nascimento Suplente: Érica da Glória Cordovil
Associação das Microcervejarias do Interior do Estado de SP (Cerveja Livre)	Titular: Luciana Sbrana Suplente: Fabiana Bull Haik

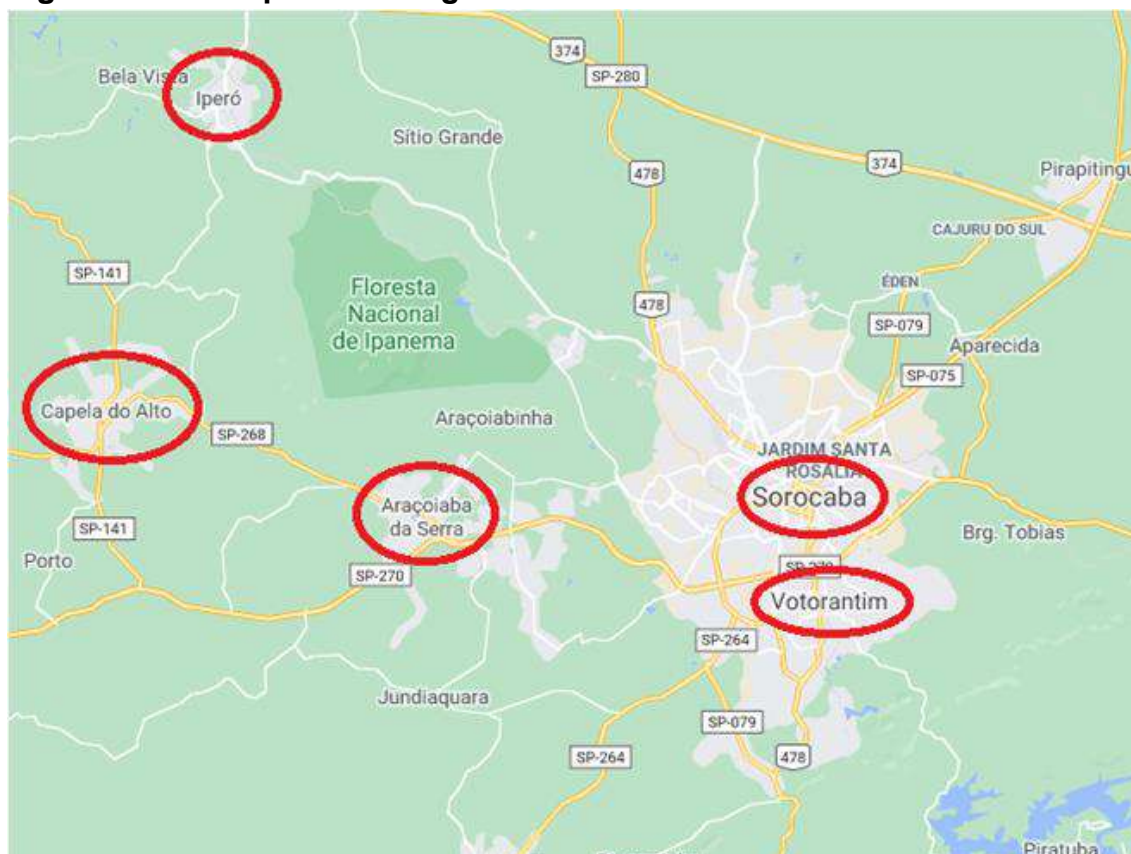
<b>III – MEMBROS SEM DIREITO A VOTO</b>	
Polícia Militar	Titular: Cap. Luiza Maria Aidar de Oliveira Suplente: Ten. Estefano Vinícius Torrente
Polícia Civil	Titular: José Humberto Urban Filho Suplente: Camila de Camargo Ferraz
Senac	Titular: Luís Henrique Fiusa Suplente: Rodrigo Buzin Siqueira do Amaral
Sebrae	Titular: Michelle de Paula Oliveira Suplente: Simone Goldman Batistic Ribeiro

Fonte: Secretaria de Desenvolvimento Econômico, Trabalho e Turismo (2021).

### 1.1.5 REGIÃO TURÍSTICA

Hoje composta por cinco municípios: Sorocaba, Votorantim, Iperó, Capela do Alto e Araçoiaba da Serra, a Região Turística “História & Aventuras” foi criada em junho de 2017, em atendimento à demanda do Ministério do Turismo. Seu principal objetivo é a inserção dos municípios no Mapa do Turismo Brasileiro. Até a mencionada data, Sorocaba pertencia à Região Turística Itupararanga-Sorocabana, que era composta por 34 municípios, o que tornava muito complexa a participação de todos os municípios e desenvolvimento de projetos em parceria. A criação de uma região menor permitiu identificar aqueles que têm uma maior afinidade no tocante a projetos a serem desenvolvidos, bem como facilita a formatação de atrativos regionais.

**Figura 6 - Municípios da “Região Turística História e Aventuras”**



Fonte: Google Maps, 2021.

A proposta destes municípios é, principalmente, explorar alguns atrativos turísticos da região, tais como a Floresta Nacional de Ipanema (FLONA) e a Represa de Itupararanga, além de criar um calendário regional de eventos.

Inclusive, para uma melhor eficiência nos trabalhos relacionados à Região Turística, foi criado o Conselho Regional de Turismo História & Aventuras (CRETHA), uma entidade de direito civil privada, sem fins lucrativos. Esse Conselho conjuga esforços dos poderes públicos com os da sociedade civil e da

iniciativa privada, visando criar condições para o incentivo e o desenvolvimento da atividade turística da região.

O mesmo foi responsável pela elaboração do Plano Regional de Turismo História & Aventuras, lançado no dia 12 de agosto de 2020, que visa definir ações regionais em atendimento aos governos federal e estadual. Essas ações foram intermediadas pelo Senac Sorocaba.

Cada Secretaria responsável pelo turismo em seus respectivos municípios possui pelo menos um membro representante na Região Turística. Realizam-se encontros mensais para a discussão do planejamento e desenvolvimento da região.

Segue abaixo a composição dos representantes do Conselho Regional da Região Turística e sua diretoria, com gestão de 2021/2022:

**Tabela 6 - Representantes do Conselho Regional de Turismo História & Aventura**

<b>Representantes do Conselho Regional de Turismo “História &amp; Aventuras”</b>	
Representante do Poder Público de Araçoiaba da Serra	Titular: André Lucas Leite Silveira Suplente: Aline de Moura Rodrigues
Representante do Conselho Municipal de Turismo de Araçoiaba da Serra	Titular: Gilmar Aparecido Miranda da Silva Suplente: Rodrigo José Lourenço
Representante do Poder Público de Capela do Alto	Titular: Leandro Aparecido Leonor Suplente: Daniele Scallet
Representante do Poder Público de Iperó	Titular: Luiz Alberto Antunes Popst Suplente: Luiz Carlos Camargo
Representante do Poder Público de Sorocaba	Titular: Daniele Lopes Dias Leite Suplente: Raquel Pinila
Representante do Conselho Municipal de Turismo de Sorocaba	Titular: Sérgio Renato Monteiro Suplente: Eric Mantuan Cezar de Camargo
Representante do Poder Público de Votorantim	Titular: Wesley Rebolo Duarte Suplente: Ângela Santos Napole Domingues
Representante do Conselho Municipal de Turismo de Votorantim	Titular: Abílio Teles de Medeiros Suplente: Luiz Renato Ferreira Gonçalves
Representante da Associação de Turismo de Araçoiaba da Serra	Titular: Gustavo Antônio Florenzano Gomes Suplente: Gisele Kuhnle
Representante da Floresta Nacional de Ipanema	Titular: Beatriz Nascimento Gomes Suplente: Marcelo Afonso

<b>Organização do CRETHA</b>	
Presidente	Luiz Alberto Antunes Popst
Vice-Presidente	Wesley Carlos Silva Rebolo Duarte
Secretária Executiva	Daniele Lopes Dias Leite
Secretário Adjunto	André Lucas Leite Silveira

Fonte: Secretaria de Desenvolvimento Econômico, Trabalho e Turismo (2021).

## 1.1.6 TURISMO NA REGIÃO METROPOLITANA DE SOROCABA

Com mais de 2 milhões de habitantes, e 27 municípios situados num raio de 200 km, a Região Metropolitana de Sorocaba - RMS conta com outras Regiões Turísticas além da Região História & Aventuras”. Doze de seus municípios estão localizados no eixo das Rodovias Castello Branco e Raposo Tavares, próximos de grandes centros como São Paulo e Campinas, demonstrando um potencial para a demanda turística, além de apresentar uma grande oferta de atrativos turísticos culturais e naturais.

No ano de 2019, no dia 24 de julho, foi realizado, em Sorocaba, o “Fórum de Desenvolvimento do Turismo na Região Metropolitana”, cujo objetivo era fomentar o turismo na Região Metropolitana. O evento reuniu dirigentes municipais de turismo da região para organizar e estruturar este setor.

Segundo o Mapa do Turismo de 2019/2021, oferecido pelo Ministério do Turismo, atualmente, a RMS é composta de 5 Regiões Turísticas:

- Região Turística dos Bandeirantes
- Região Turística Raízes do Interior Paulista
- Região Turística Mananciais, Aventuras e Artes
- Região Turística História & Aventuras
- Região Turística Altos de Paranapiacaba

## 1.1.7 ATRATIVOS MAIS VISITADOS

A cidade de Sorocaba, metrópole da Região Metropolitana de Sorocaba (RMS), abarca muitas atrações turísticas, visto que o município possui uma história e cultura muito ricas, sustento de sua estrutura e infraestrutura de qualidade. A cidade possui capacidade de atender moradores e turistas com seus vários equipamentos e serviços de lazer.

Os feitos de sua história e polo industrial permitem que o município acolha turistas durante a semana e aos finais de semana também. Os turistas recebidos durante a semana têm, em sua maioria, objetivos de turismo de negócios, já que a economia local e regional é fomentada por indústrias sorocabanas. Aos finais de semana, um grande fluxo de turistas dos municípios da região vem para Sorocaba, com o objetivo de visitar parques, praças, eventos, equipamentos gastronômicos, entre outros ambientes de lazer.

Outro tipo de turismo importante da cidade é o de saúde, já que Sorocaba possui SPA's de qualidade, o Banco de Olhos de Sorocaba – BOS, que é reconhecido internacionalmente – e o Grupo de Pesquisa e Assistência ao Câncer Infantil – GPACI. Turistas de muitos lugares diferentes vêm para serem atendidos em consultas e tratamentos.

O Parque Zoológico Municipal “Quinzinho de Barros” é considerado o principal ponto turístico da cidade, que abriga o Museu Histórico Sorocabano. Sua área é de aproximadamente 130.000m<sup>2</sup>, possuindo mais de 1.500 animais



de 300 espécies diferentes. Dessas, 70% pertencem à fauna brasileira. Grandes parques arborizados com atividades esportivas e de lazer também são atrativos para toda a comunidade.

Sorocaba também oferece várias possibilidades de turismo cultural, como museus, monumentos, patrimônios e igrejas históricas, tendo em vista que a cidade tem grande importância na história do país, pois passou pelos principais ciclos econômicos, como o Bandeirantismo, o Tropeirismo e o desenvolvimento da agricultura e da indústria com a criação da Estrada de Ferro Sorocabana.

Até mesmo o turismo religioso tem espaço no município. A Capela de João de Camargo, construída em 1907, é um dos principais pontos turísticos dessa categoria por ser procurada por fiéis de todo o país. Sorocaba guarda também igrejas históricas e grandes eventos religiosos, como a Romaria de Aparecidinha, que atrai muitos religiosos.

Por fim, a cidade possui potencial para o desenvolvimento do Turismo Industrial, Turismo de Saúde, Turismo Rural, Turismo de Aventura, Ecoturismo e Turismo de Estudo e Intercâmbio, algumas das quais já se encontram com processos em andamento.

### 1.1.8 ASPECTOS LEGAIS

**Tabela 7 – Legislação Turística**

Lei/Decreto Executivo	Data	Referência	Descrição
Lei Orgânica Municipal	05 de abril de 1990	Assuntos de interesse local, inclusive suplementando a legislação federal e a estadual.	<p>Art. 4º - Compete ao Município:</p> <p>VIII - promover a proteção do patrimônio histórico, cultural, artístico, turístico e paisagístico local, observada a legislação e a ação fiscalizadora federal e estadual;</p> <p>XI - preservar as florestas, a fauna e a flora;</p> <p>Art. 33 - Cabe à Câmara Municipal, com a sanção do Prefeito, legislar sobre as matérias de competência do Município, especialmente no que se refere ao seguinte:</p> <p>b) à proteção de documentos, obras e outros bens de valor histórico, artístico e cultural, como os monumentos, as paisagens naturais notáveis e os sítios arqueológicos do Município;</p> <p>c) a impedir a evasão, destruição e descaracterização de obras de arte e outros bens de valor histórico, artístico e cultural do Município;</p> <p>e) à proteção ao meio ambiente e ao combate à poluição</p>

Lei Orgânica Municipal	05 de abril de 1990	Criação do Conselho Municipal de Turismo	<p>Art. 184. Fica criado o Conselho Municipal de Turismo cuja composição e atribuições serão estabelecidas por lei.</p> <p>§ 1º Ao Conselho caberá a elaboração, a supervisão e o apoio ao roteiro e calendário turístico do Município, bem como o incentivo às manifestações comemorativas de eventos referentes à história, ao folclore e à tradição.</p> <p>§ 2º O Conselho Municipal de Turismo poderá celebrar acordos ou convênios com outros municípios visando a elaboração de circuitos turísticos de interesse regional.</p> <p>Art. 185. O Poder Executivo destinará local adequado para o funcionamento de atividades comerciais, de atração turística, com horário ininterrupto de 24 horas diárias.</p>
Lei nº 5.152	26 de junho de 1996	Promulgação do COMTUR	Dispõe sobre a composição e atribuições do Conselho Municipal de Turismo criado pelo artigo 184 da Lei Orgânica do Município e dá outras providências.
Lei nº 6.461	26 de setembro de 2001	Alteração na Composição e atribuições do COMTUR	Dispõe sobre a composição e atribuições do Conselho Municipal de Turismo criado pelo artigo 184 da Lei Orgânica do Município e dá outras providências.
Lei nº 8.147	02 de maio de 2007	Alteração na Composição e atribuições do COMTUR	Dispõe sobre a composição e atribuições do Conselho Municipal de Turismo criado pelo artigo 184 da Lei Orgânica do Município e dá outras providências.
Lei nº 10.582	02 de outubro de 2013	Alteração na composição e atribuições do COMTUR	Dispõe sobre a composição e atribuições do Conselho Municipal de Turismo criado pelo artigo 184 da Lei Orgânica do Município e dá outras providências.
Lei nº 11.022	16 de dezembro de 2014	Revisão do Plano Diretor de Desenvolvimento Físico Territorial	<p>Art. 1º - Esta Lei tem por objetivo rever e atualizar o Plano Diretor de Desenvolvimento Físico Territorial de Sorocaba.</p> <p>Art. 3º - Para que o Município e a cidade cumpram suas funções sociais, a políticas de desenvolvimento expressa neste Plano Diretor de Desenvolvimento Básico Territorial fixa os seguintes objetivos:</p> <p>V - preservar o patrimônio cultural local,</p>

			<p>Art. 5º - As diretrizes e disposições explicitadas nesta Lei deverão ser obedecidas na elaboração de planos, projetos e legislações específicas, notadamente aquelas referentes à:</p> <p>II - preservação do patrimônio ambiental e cultural;</p> <p>Art. 34 - As Operações Urbanas Consorciadas poderão ser propostas com as seguintes finalidades:</p> <p>II - proteção de recursos naturais e paisagísticos;</p> <p>III - criação de áreas verdes públicas e unidades de conservação, prioritariamente em áreas de interesse ambiental, situadas em Zonas de Conservação Ambiental; IV - proteção de imóveis e áreas de interesse cultural, com ações voltadas para a preservação da sua integridade, a adequação do uso e ocupação de seu entorno e seu melhor aproveitamento social</p> <p>Seção I - da política municipal de meio ambiente</p> <p>Art. 50 - A preservação, conservação, defesa, recuperação e melhoria da qualidade ambiental e da qualidade de vida de seus habitantes, atendidas as peculiaridades regionais e locais, em harmonia com o desenvolvimento social e econômico, é definida pela Política Municipal de Meio Ambiente estabelecida por Lei Municipal específica atendendo às normas e exigências deste Plano Diretor.</p> <p>Seção II - patrimônio histórico, arquitetônico, arqueológico e cultural</p> <p>Art. 57 - A preservação do Patrimônio Histórico, Arquitetônico, Arqueológico e Cultural do Município de Sorocaba será executada pela Administração Pública Municipal.</p> <p>Art. 58 - A Política Municipal de Preservação do Patrimônio Histórico, Arquitetônico, Arqueológico e Cultural do Município de Sorocaba deverá ter como diretrizes básicas:</p> <p>Artigo 104 - Para os efeitos desta Lei e de sua regulamentação, os diversos usos urbanos são classificados segundo seus requisitos de localização, nas diversas zonas urbanas de que trata o art. 15, e seu potencial de gerar</p>
--	--	--	--

			<p>conflitos de vizinhança, sendo instituídas as seguintes categorias:</p> <p>VI – Usos de Turismo e Lazer – TL, compreendendo: hotéis fazenda, parques temáticos, clubes de campo e congêneres, não enquadrados nas categorias anteriores.</p>
Lei nº 22.296	01 de junho de 2016	Alteração na Composição do COMTUR	<p>Dispõe sobre a nomeação dos membros do Conselho Municipal de Turismo, para o biênio 2016/2018, e dá outras providências.</p>
Lei nº 11.488	19 de janeiro de 2017	Reorganização da Estrutura Administrativa da Prefeitura de Sorocaba	<p>Art. 1º - Para a execução dos serviços municipais fica a Prefeitura Municipal reorganizada na forma desta Lei, constituída dos seguintes órgãos da Administração Direta, demonstrados no Anexo I, autônomos entre si e diretamente subordinados ao Prefeito:</p> <p>XIV – Secretaria de Cultura e Turismo - SECULTUR;</p> <p>Art. 14 - Compete à Secretaria da Cultura e Turismo - SECULTUR, além das atribuições genéricas às demais Secretarias, o planejamento, promoção e fomento das atividades culturais e de turismo, e a promoção de estudos e preservação do patrimônio histórico e cultural. Parágrafo único. A Secretaria da Cultura e Turismo - SECULTUR - terá a seguinte estrutura:</p> <p>I – Assessoria Especial</p> <p>II – Divisão de Planejamento Cultural, a) Seção de Projetos Culturais</p> <p>b) Seção de Ações Comunitárias de Cultura.</p> <p>III – Divisão de Patrimônio Cultural e Histórico:</p> <p>a) Seção de Gestão de Próprios</p> <p>IV – Divisão de Fomento ao Turismo:</p> <p>a) Seção de Atividades do Turismo</p>
Lei nº 22.979	09 de agosto de 2017	Novo Regimento Interno do Conselho Municipal do Turismo – COMTUR	<p>Dispõe sobre composição e atribuição de cargos e funcionamento do Conselho Municipal de Turismo, criado pelo artigo 184 da Lei Orgânica do Município, bem como atualiza deveres e funções das áreas do conselho.</p>
			<p>Art. 1º - A Divisão do Fomento ao Turismo, a Seção de Atividades do Turismo constantes, respectivamente do inciso IV, alíneas "a" do parágrafo único do artigo 14 da Lei nº 11.488, de 19 de janeiro de 2017, alterada pela Lei nº 11.500, de 9 de março de 2017, ficam expressamente remanejadas da</p>

Decreto nº 24.465	09 de janeiro de 2019	Dispõe sobre o remanejamento de Divisão e Seções de secretarias e dá outras providências	Secretaria de Cultura e Turismo - SECULTUR, para a Secretaria de Desenvolvimento Econômico Trabalho e Renda - SEDETER. § 1º Por força da presente alteração, as respectivas Secretarias, sofrem também igual modificação em suas siglas, as quais, ficam grafadas obedecendo a seguinte forma: De SECULTUR, passa ser denominada de SECULT. Já a Sedeter passa a ser representada pela sigla de SEDETTUR. O primeiro "T" representando o Trabalho e o segundo "T", o Turismo. § 2º Quanto ao organograma, a Divisão e Seção serão incorporadas pela SEDETTUR.
Lei nº 12.106	22 de outubro de 2019	Alteração na Composição e atribuições do COMTUR	Dispõe sobre a composição e atribuições do Conselho Municipal de Turismo, criado pelo art. 184 da Lei Orgânica do Município e dá outras providências.
Lei nº 12.157	18 de dezembro de 2019	Reorganização da Estrutura Administrativa da Prefeitura de Sorocaba	Altera dispositivos da Lei nº 11.488, de 19 de janeiro de 2017, que dispõe sobre a reorganização da estrutura administrativa da Prefeitura Municipal de Sorocaba e dá outras providências.  Art. 2º - O artigo 1º, da Lei nº 11.488, de 19 de janeiro de 2017, passa a vigorar com a seguinte redação: XIII - Secretaria de Desenvolvimento Econômico, Trabalho e Turismo (SEDETTUR)
Lei nº 12.315	24 de junho de 2021	Alteração na Composição e atribuições do COMTUR	Dispõe sobre a reestruturação do Conselho Municipal de Turismo e dá providências

Fonte: Prefeitura Municipal de Sorocaba, 2021.

## 1.2 HISTÓRICO

O trio Afonso Sardinha, também conhecido como “O Velho”, seu filho de mesmo nome, apelidado de “O Moço”, e Clemente Álvares, técnico em Minas, foram procurar ouro no morro Araçoiaba, no ano de 1589. Assim que acharam minério de ferro, avisaram o Governador Geral, sendo erguido, logo em seguida, um pelourinho nesta nova Vila (Nossa Senhora de Monte Serrat), como forma de viabilizar tanto a produção desse minério, quanto a continuidade das buscas por ouro. Em 1599, os mineiros exploraram os córregos, rios e montanhas à procura de ouro nas redondezas a mando do Governador D. Francisco de Souza.

Depois de seis meses, sem sucesso na busca, e com a produção de ferro não sendo satisfatória, a Vila começou a decair. Assim, ainda por ordem do governador, o lugarejo se mudou para Itabepoçu ou Itavuvu em 1611, recebendo o nome de São Felipe, homenageando o rei da Espanha. Essa povoação também não perdurou muito.

No ano de 1654, o Capitão Baltazar Fernandes, após construir a Igreja Nossa Senhora da Ponte (agora Igreja de Sant'Ana, do Mosteiro de São Bento) e sua casa no Lajeado, se mudou com sua família e seus escravos, fundando um povoado que recebeu o nome de Sorocaba. Tal palavra vem do Tupi-guarani, e seu sinônimo é terra (aba) fendida ou rasgada (çoro).

### Figura 7 - Elevação de Sorocaba à Categoria de Vila



Fonte: Acervo Museu Histórico Sorocabano - Ettore Marangoni, 1954.

O mencionado Capitão acabou por doar a igreja e muitas terras férteis aos Beneditos de Paranaíba, desde que o convento fosse construído e a escola fosse mantida. O objetivo era auxiliar o povoamento e incentivar a vinda de novos habitantes para o local.

Poucos anos depois, o pelourinho de Itavuvu foi transferido para Sorocaba, compondo a Vila de Nossa Senhora da Ponte de Sorocaba. O bandeirismo foi o primeiro ciclo que fez história na vida econômica do local. Nele, os sorocabanos foram além das linhas de Tordesilhas e montaram entrepostos comerciais e de mineração.

Outro ciclo teve início com o Coronel Cristóvão Pereira de Abreu, responsável por conduzir a primeira tropa de muares por Sorocaba. Posteriormente, a cidade se tornou sede das feiras de muares. A benéfica situação geográfica do município o transformou no eixo geoeconômico entre as regiões norte e sul do Brasil, empenhadas na mineração e exploração das reservas florestais e na produção de animais de carga e de corte, respectivamente. Em 1852, surgiram as primeiras tentativas fabris, mas o algodão cru traria maiores lucros para Sorocaba.

A cultura do algodão cresceu a ponto de o maior comprador da fibra da zona, Luís Matheus Mailasky, construir a Estrada de Ferro Sorocabana em 1870 - inaugurada em 1875 - para drenar a produção local. Essa estrada foi consequência do desenvolvimento industrial que começou com a Real Fábrica de Ferro São João do Ipanema. Essa foi a primeira metalúrgica da América Latina, que criou o Visconde de Porto Seguro (IBGE, 2013) Francisco Adolfo de Varnhagem, um dos grandes sorocabanos.

As exportações de algodão diminuíram e, assim, os sorocabanos começaram a usufruir mais da produção local. Então, Manoel José da Fonseca inaugurou a Fábrica de Tecido Nossa Senhora da Ponte em 1882. Em seguida, no ano de 1890, surgiram as Fábricas Santa Rosália e Votorantim, fundadoras do parque industrial de Sorocaba, e a isso o nome Manchester Paulista (Prefeitura Municipal de Sorocaba, 2017) faz jus.

A cidade ampliou seu parque industrial na década de 1970, e hoje o local acomoda milhares de empresas – até mesmo algumas das mais importantes do Brasil e da América do Sul. Agora, Sorocaba já se encontra em uma nova fase de seu crescimento: o Parque Tecnológico.

Finalmente, em 2014, com a criação da Região Metropolitana de Sorocaba (RMS), nossa cidade passou a integrar-se a outros 27 municípios, crescendo em termos de qualidade de vida e identidade cultural.

### 1.3 HINO OFICIAL

A cidade possui seu próprio hino, como um dos símbolos de identificação de seus habitantes, que compartilham o mesmo espaço. A letra é de Benedito Cleto e o arranjo musical de Ruth Camargo Fernandes.

Sua letra é a seguinte:

I  
Saudamos-te, querida Sorocaba,  
Com muito júbilo e acendrado amor;  
desde a selva selvagem, o índio e a taba,  
teus feitos cantaremos teu valor.  
Às fraldas norte da Paranapiacaba,  
tu te elevas Rainha d'esplendor,  
e ao pé do morro d'Ouro, o Araçoiaba,  
és pioneira paulista do interior.

Ó' Sorocaba, cantamos triunfantes,  
bravos, heróis, cantamos teus pioneiros;  
Cidade, és filha e mãe de bandeirantes,  
com muito orgulho, a "Terra dos Tropeiros".

Tu és, ó Sorocaba, uma das molas  
deste grande São Paulo glorioso,  
cidade do Trabalho e das Escolas,  
dos Liberais de brio belicoso.

Com teus arranha-céus, ao alto evolvas  
todo o ideal de um povo laborioso,  
e o potencial fabril que hoje controlas  
é o signo de um Brasil mais poderoso.

II

Tu, Sorocaba, marchas, "pari-passu"  
com tuas irmãs, ao lado das primeiras,  
Marchas tu com São Paulo no compasso,  
Já desde os áureos tempos das bandeiras.  
Foste terra de peões, campeões do laço;  
Com suas tropas, com suas famosas feiras;  
hoje és comércio, indústria, torres de aço,  
Tudo é teu sangue, nas veias brasileiras.

Ó' Sorocaba, cantamos triunfantes,  
bravos heróis, cantamos teus pioneiros;  
Cidade, és filha e mãe de bandeirantes,  
com muito orgulho, a "Terra dos Tropeiros".

Pela alvorada, a orquestra dos apitos,  
O operário marcha ao seu mister fabril  
e os homens da palavra e dos escritos,  
das ciências, em teu progresso atuantes mil;  
às escolas a colher frutos benditos,  
a juventude marcha varonil,  
O Saber e Labor marcham contritos,  
em prece a Deus, pela Pátria - Brasil.

DECRETO Nº 2.823, de 31 de dezembro de 1976 - Oficializa o Hino a Sorocaba (Câmara de Sorocaba, s.d.).

## 1.4 SÍMBOLOS

### 1.4.1 BANDEIRA

O formato retangular da Bandeira de Sorocaba é dividido por uma diagonal que vai do canto superior esquerdo ao canto inferior direito. Este possui a cor amarelo-ouro, cujo significado é de riqueza, força e da fé inabalável dos sorocabanos de todos os tempos, assim como de sua pureza e estabilidade no trabalho construtivo e em todas as atividades humanas.

Já o canto vermelho do campo inferior simboliza o valor e a valentia das várias bandeiras sorocabanas que foram criadas com ânimo valoroso e espírito



determinado, almejando glórias e ampliando os horizontes da Pátria, semeando cidades e progresso.

### Figura 8 - Bandeira de Sorocaba



Fonte: Prefeitura Municipal de Sorocaba.

Os grandes feitos e aspectos que entraram para a história de Sorocaba são simbolizados pelo Brasão da Cidade, ao centro. Seus símbolos representam o que ecoam: a coroa mural, com uma flor de lírio em cima da porta principal lembra que Sorocaba foi fundada sob a invocação de Nossa Senhora da Ponte; a insígnia bandeirante, constituída por gibão de armas, um arcabuz e um machado, representa a marcante presença histórica dos grandes bandeirantes sorocabanos, como Paschoal Moreira Cabral, Fernão Dias Falcão, os irmãos Paes de Barros, Miguel Sutil entre outros; os cavalos no brasão simbolizam as feiras de muares, que foram significativas no desenvolvimento da cidade; a montanha corresponde à Araçoiaba da Serra, que teve relevante participação na história da mineração brasileira; a faixa que carrega a frase “PRO UNA LIBERA PATRIA PUGNAVI” (Pugnei pela Pátria Una e Livre) é uma alusão ao poderoso papel da cidade nas feiras de muares, na manutenção da unidade nacional e na Revolução Liberal de 1842; por fim, a roda dentada no centro da faixa exprime a relevância da grande indústria sorocabana. A Bandeira de Sorocaba foi aprovada no dia 22 de fevereiro de 1954, pela Lei nº 358.

### 1.4.2 BRASÃO

Os grandes bandeirantes sorocabanos Paschoal Moreira Cabral, Fernão Dias Falcão, os irmãos Paes de Barros e tantos mais, são representados no brasão pelo escudo bipartido, que contém a panóplia, o gibão de armas, o arcabuz e o machado pintado sobre o fundo vermelho (ou goles).

A parte de baixo simboliza a mineração de ferro primitiva, que foi a primeira realizada no Brasil, nos arredores de Sorocaba, mais especificamente, no morro de Araçoiaba da Serra. Essa seria uma montanha negra (ou sable) sobre fundo de ouro. Os dois unicórnios (cavalos heráldicos) que sustentam o escudo simbolizam as feiras de muares (1733 – 1897) que foram essenciais para a preservação da unidade nacional no sul do Brasil.

**Figura 09 - Brasão de Sorocaba**



Fonte: Prefeitura Municipal de Sorocaba.

O escudo com a flor de lírio que fica logo acima da porta central da coroa mural representa Nossa Senhora da Ponte, que a cidade tem como orago. A faixa que carrega as palavras “Pro Una Libera Patria Pugnavi” ou “Pugnei pela Pátria Una e Livre” faz jus ao papel de Sorocaba pelas feiras de muares e aos feitos que teve para sua independência, como a criação do Batalhão de Sorocabanos, bem como outros fatos relativos ao pendor da cidade para a inserção da liberdade no Brasil. A roda dentada no listão expressa a iminência adquirida pela indústria sorocabana (Câmara de Sorocaba, s.d.). O projeto e desenho do brasão são de autoria do Dr. Affonso d’Escragnolle Taunay (Historiador e diretor do Museu Paulista). Legislação: Lei nº 189, de 23 de março de 1925 e Lei nº 47, de 13 de setembro de 1948.

### **Vocabulário**

Panóplia = armadura de cavaleiro da Idade Média.

Gibão = vestidura antiga, que cobria os homens desde o pescoço até a cintura.

Arcabuz = antiga arma de fogo portátil, espécie de bacamarte.

Goles = esmalte vermelho.

Sable = a cor preta dos brasões.

Unicórnio = que só tem um chifre.

Heráldico = relativo a brasões.

Muar = pequeno animal resistente ao transporte de carga em regiões montanhosas.

Lírio = designação comum a numerosas plantas da família das liliáceas, providas de flores alvas e perfumadas.

Orago = santo da invocação que dá o nome a uma capela ou templo.

Pendor = propensão, inclinação, tendência, vocação.

Listão = tira, faixa, cinta.

## 1.5 ASPECTOS GEOGRÁFICOS

### 1.5.1 LOCALIZAÇÃO

A cidade de Sorocaba se localiza na região sudeste do Estado de São Paulo, estando a 100 km da capital. Em extensão, possui 450,382 km<sup>2</sup>, fazendo fronteira com os municípios de Votorantim (sul), Salto de Pirapora (sudoeste), Araçoiaba da Serra (oeste), Iperó (noroeste), Porto Feliz (norte), Itu (nordeste), Mairinque (leste) e Alumínio (sudeste). Suas coordenadas geográficas aproximadas são 23,50° de Latitude Sul e 47.47° de Longitude Oeste de Greenwich.

O município é a sede da Região Metropolitana, que contém 27 cidades: Alambari, Boituva, Capela do Alto, Cerquilha, Cesário Lange, Jumirim, Sarapuí, Tatuí, Tietê e Itapetininga, Alumínio, Araçariçuama, Ibiúna, Itu, Mairinque, Porto Feliz, Salto e São Roque, Araçoiaba da Serra, Iperó, Piedade, Pilar do Sul, Salto de Pirapora, São Miguel Arcanjo, Sorocaba, Tapiraí e Votorantim.

Atualmente, a Prefeitura e a Câmara Municipal se encontram na Zona Leste de Sorocaba, também chamada de Zona industrial-administrativa de Sorocaba.

### 1.5.2 GEOLOGIA

Sorocaba está sobre o limite entre rochas sedimentares paleozoicas da Bacia Sedimentar do Paraná e de rochas de estrutura cristalina. Exemplos são os metassedimentos e granitos. Batólitos (corpos) graníticos importantes fazem parte da cidade, como o Maciço de Sorocaba e o Maciço São Francisco, de coloração acinzentada e rósea respectivamente, os dois com cerca de 600 e 550 milhões de anos.

O município possui rochas antigas (granitos e quartzitos), rochas de idade intermediária (arenitos) e rochas mais recentes (aluviões). As regiões norte, noroeste, sudoeste e boa parte do nordeste de Sorocaba são formadas por arenitos e aluviões, essas seguindo o leito do rio Sorocaba e seus afluentes. Ao sul, há quartzito e a leste e a sudeste há granitos e quartzitos. Assim, a maior parte da cidade possui arenitos.

Sorocaba possui grande potencial em recursos minerais não-metálicos (brita, areia, argila dentre outros), usados na construção civil. Um exemplo é a exploração de brita e areia (grão mineral constituído por grão e quartzo).

### 1.5.3 RELEVO

O relevo de Sorocaba é do tipo ondulado, sendo caracterizado por vertentes e altos de serra, com altitude média de 632 metros em relação ao nível do mar. Sua maior altitude mede cerca de 1.028 metros e sua menor altitude é

de 539 metros. Esta última encontra-se no Rio Sorocaba, que é responsável pela dissecação do relevo, percorrendo grande parte da cidade

No que diz respeito à geomorfologia, o município se localiza na borda da Depressão Periférica Paulista, na Linha de Quedas Apalachianas, dando a sensação de uma contínua sucessão de altos e baixos.

O bairro de Brigadeiro Tobias, que se localiza na zona leste, situa-se numa área com as maiores altitudes, já que está mais próxima da Serra de São Francisco. A menor altitude sorocabana está no vale do rio Sorocaba, na divisa entre municípios vizinhos de Porto Feliz e Iperó, servindo-lhes de divisa.

Uma curiosidade é o fato de o nome “Sorocaba”, que em tupi quer dizer “terra rasgada”, ser atribuído ao município devido ao modelado de seu relevo.

#### **1.5.4 SOLO**

O solo sorocabano é classificado como podzólico vermelho-amarelo, possuindo texturas: argilosa cascalhenta – muito argilosa; latossolo vermelho-escuro – textura argilosa; latossolo vermelho-amarelo – textura média argilosa.

#### **1.5.5 CLIMA**

O clima de Sorocaba é considerado como subtropical temperado. Durante o verão, os dias são muito quentes e as noites são mais frescas. Já no inverno, que é um tanto mais ameno, pode haver dias quentes e secos. O mês de julho é o mais frio, e o de fevereiro, o mais quente. O índice pluviométrico é de, aproximadamente, 1.300 milímetros anuais.

De acordo com a classificação de Koppen, Sorocaba tem clima subtropical quente, com chuvas de verão. A temperatura média do município é de 20 Cº, sendo que a máxima já registrada foi de 39,1 Cº e a mínima de 1,8 Cº.

O município se localiza entre as duas grandes zonas climáticas que passam pelo estado de São Paulo, e seus limites estão na passagem do Trópico de Capricórnio. Uma das zonas é a dos climas controlados pelas massas de ar equatoriais (de clima quente quase o ano todo e chuvas) e tropicais (com temperaturas quentes mais intensas no verão e estação das chuvas bem marcada, assim, com um inverno seco).

A outra zona é a dos climas que são controlados pelas massas de ar tropicais e polares. Essas são bem frias, provenientes do sul, e causam mudanças repentinas do tempo, principalmente durante o inverno.

#### **1.5.6 VEGETAÇÃO**

A vegetação de Sorocaba era originária da Mata Atlântica. Dessa forma, ela é composta por múltiplas formações vegetais como: Floresta Ombrófila Densa ou Mata de Encosta, presente em áreas com altas temperaturas e alto

índice de precipitação, bem distribuídas ao longo do ano e quase sem períodos secos; Floresta Estacional Semidecidual ou Matas de Interior, que levam a uma estação com fortes chuvas de verão, seguidas por um período de seca.

O crescimento do município e a atividade humana, porém, alteraram a cobertura da vegetação natural.

A Zona Oeste sorocabana, que também é conhecida como região do Cerrado, tem apenas fragmentos dessa antiga vegetação. Dessa forma, atualmente, Sorocaba possui partes de floresta e partes de cerrado, bem como vegetação secundária em diferentes estágios de crescimento que formam nichos florestais pelos limites municipais.

## 1.5.7 HIDROGRAFIA

O Rio Sorocaba é a bacia hidrográfica do município, sendo também o principal afluente da margem esquerda do Rio Tietê, com uma área de 5.269 km<sup>2</sup>. Ele é formado por outros dois rios: o Sorocabaçu e o Sorocamirim, cujas cabeceiras estão nas cidades de Ibiúna, Cotia, Vargem Grande Paulista e São Roque, e percorrem 227 km do Rio Tietê até desembocarem no município de Laranjal Paulista.

Tem como principais afluentes: Ipanema, Tatuí e Pirajibú. O rio Sorocaba passa pela cidade na direção sul-norte, com sua maior parte acompanhada pelas vias marginais. No lado direito dessas margens, os afluentes de maior importância são: Água Podre, Tavacahi, Taquaravari e Pirajibu (o segundo maior). No lado esquerdo, os afluentes são: Supiriri, Córrego Fundo, Caguaçu, Olaria, Itanguá, Ipanema, Sarapuí, Pirapora e Tatuí.

O maior reservatório de água da cidade é o de Itupararanga, ou Represa da Light, protegida por ser parte da APA (Área de Proteção Ambiental) de Itupararanga, criada em 1998. E em relação às áreas subterrâneas, Sorocaba possui os sistemas aquíferos Cristalino, nas rochas sedimentares do Grupo Itararé da Bacia do Paraná.

Antes de chegar à cidade, o rio Sorocaba é classificado como rio de montanha, já que está no Planalto Atlântico, onde fica sua nascente, com predominância de rochas cristalinas. Porém, quando chega à cidade, seu curso fica mais plano devido ao relevo em rochas sedimentares e à sua retificação que se inicia na ponte de Pinheiros e vai até a ponte do Pinga-Pinga.

## 1.6 ASPECTOS DEMOGRÁFICOS

### 1.6.1 POPULAÇÃO

Segundo dados do SEADE (2021), a população estimada de Sorocaba é de 663.739 habitantes, com densidade demográfica de 1.473,73

habitantes/km<sup>2</sup>, taxa de urbanização de 98,98%, e taxa de crescimento de 1,41% a.a. (SEADE, 2021).

## 1.6.2 IDHM

De acordo com o site Atlas de Desenvolvimento Humano no Brasil (2010), o Índice de Desenvolvimento Humano (IDHM) de Sorocaba é de 0,798.

Logo, está localizado na faixa de Desenvolvimento Humano classificada como Alta (IDHM entre 0,700 e 0,799). O município ocupa o 27º lugar no ranking entre os 645 municípios do Estado de São Paulo e o 47º lugar entre os 5.565 municípios brasileiros.

**Tabela 8 – Índice de Desenvolvimento Humano Municipal e seus componentes**

Município de Sorocaba (SP)			
IDHM e componentes	1991	2000	2010
<b>IDHM Educação</b>	0,376	0,615	0,762
% de 18 anos ou mais com fundamental completo	37,82	51,31	67,65
% de 5 a 6 anos na escola	33,13	79,27	95,70
% de 11 a 13 anos nos anos finais do fundamental REGULAR SERIADO ou com fundamental completo	61,43	82,59	91,50
% de 15 a 17 anos com fundamental completo	35,40	64,32	76,05
% de 18 a 20 anos com médio completo	20,16	43,33	60,25
<b>IDHM Longevidade</b>	0,720	0,806	0,843
Esperança de vida ao nascer	68,21	73,38	75,59
<b>IDHM Renda</b>	0,717	0,757	0,792
Renda per capita	692,21	887,05	1.107,19

Fonte: SEADE, 2013.

## 1.7 ASPECTOS ECONÔMICOS

Sorocaba é considerada referência em termos de desenvolvimento econômico e industrial, inclusive oferecendo um centro de criação de novas tecnologias, inovação e empreendedorismo: a Empresa Municipal Parque Tecnológico de Sorocaba – “Alexandre Beldi Neto”.

**Tabela 9 – Participação nas Exportações do Estado de São Paulo**

Participação nas Exportações do Estado (Em %) - 2019	
Município	1,970948
RG	3,526843
RA	4,779829
Estado	100,000000

<b>Participação da Agropecuária no Total do Valor Adicionado (Em %) - 2018</b>	
Município	0,12
RG	1,75
RA	3,57
Estado	1,71
<b>Participação da Indústria no Total do Valor Adicionado (Em %) - 2018</b>	
Município	31,66
RG	31,04
RA	29,37
Estado	21,12
<b>Participação dos Serviços no Total do Valor Adicionado (Em %) - 2018</b>	
Município	68,22
RG	67,22
RA	67,06
Estado	77,17
<b>Participação no PIB do Estado (Em %) - 2018</b>	
Município	1,583995
RG	3,391871
RA	4,652787
Estado	100,000000

Fonte: SEADE, 2019.

Em 2020, Sorocaba ficou na 46ª posição entre as cidades que mais exportaram no Brasil. Exportou US\$ 868,33 milhões e importou US\$ 2,07 bilhões, segundo dados do Secretaria Especial de Comércio Exterior e Assuntos Internacionais (SECINT, 2017), do Ministério da Economia. O principal destino dessas exportações foi a Argentina, com US\$ 325 milhões/ano. Nas importações, a China foi a maior fornecedora com US\$ 632 milhões. O principal produto sorocabano exportado foi o automóvel, com US\$ 212 milhões ao longo do ano de 2020, representando 24% do total exportado da cidade.

Importante ressaltar que a cidade, no ano de 2018, teve PIB de R\$ 35.015.188,39 – o que corresponde a 0,6% do PIB total do Brasil no mesmo ano, e um PIB per capita de R\$ 54.337,91 (SEADE, 2018). Em comparação com os demais municípios do estado, Sorocaba encontra-se em 10ª lugar, e na comparação com cidades do Brasil obteve 22ª colocação, de acordo com estudo realizado pela Secretaria de Desenvolvimento Econômico, Trabalho e Turismo de Sorocaba.

De acordo com os dados do site Atlas Brasil (2010), a renda per capita média de Sorocaba cresceu cerca de 59,95% nas últimas duas décadas. Em 1992, seu valor era de R\$ 692,21, passando para R\$ 887,05, em 2000, e para R\$ 1.107,19, em 2010. Logo, sua taxa média anual de crescimento, no período mencionado, foi de 2,50%. Entre 1991 e 2000, a taxa média anual de crescimento foi de 2,79%, enquanto que entre os anos de 2000 e 2010, a mesma

foi de 2,24%. A proporção de pessoas pobres moradoras na cidade, ou seja, aquelas que possuem renda domiciliar per capita inferior a R\$ 140,00 (considerando-se preços de agosto de 2010), passou de 8,64%, em 1991, para 7,27%, em 2000, e para 3,23%, em 2010. Já em relação à evolução da desigualdade de renda nesses mesmos dois períodos, mediante descrição do Índice de Gini, a mesma passou de 0,51, em 1991, para 0,55, em 2000, e para 0,52, em 2010.

Já no que tange ao sistema educacional da cidade, Sorocaba possui não apenas escolas de ensino fundamental e médio, mas também conta com escolas técnicas, universidades e faculdades, além de cursos profissionalizantes, de grau técnico e cursos de pós-graduação, que geram mão de obra tanto para a cidade quanto para a região.

Com relação às principais indústrias instaladas na cidade, tem-se a Johnson Controls, multinacional fabricante de baterias para automóveis; a Toyota, multinacional fabricante de peças de automóvel; a Schaeffler, fabricante de peças; a Flextronics, fabricante de eletrônicos; a ZF, que fornece tecnologia e sistemas para veículos; a Pepsico, fabricante de alimentos; a Wobben Windpower, usina de vento; a Emerson Process Management, de automação empresarial; a Sorocaba Refrescos, fabricante de alimentos entre outras.

Por fim, com relação aos centros financeiros do município, o bairro Campolim é considerado um dos bairros mais caros do país, com valor do m<sup>2</sup> superior a oito mil reais. O aeroporto de Sorocaba, que dispõe de instalações das empresas Embraer, Dassault Falcon Jet e AeroAvionics, entre outras, é considerado o aeroporto executivo mais movimentado da América do Sul. No ano de 2015, cerca de 60 mil operações, entre pousos e decolagens, ocorreram no Aeroporto de Sorocaba, mas destes, cerca de 40 mil não levantaram voo no mesmo dia, porque o espaço dispõe de hangares de grandes empresas que são devidamente credenciadas pela ANAC - Agência Nacional de Aviação Civil, e essas formam uma das maiores concentrações de serviços para a aviação na América do Sul (Portal Sorocaba, 2016).

O município é um importante polo industrial do estado de São Paulo, atingindo um PIB acima dos R\$ 35 bilhões, e tem como base econômica as indústrias, o comércio e os serviços, dispendo de mais de 22 mil empresas instaladas. Segundo publicação da Revista ISTO É (2021), com base no ranking dado pelo Índice dos Desafios da Gestão Municipal, Sorocaba foi eleita a décima segunda melhor cidade do país para se viver.

## 1.8 MEIO AMBIENTE

Sorocaba vem registrando, desde a última década, um desenvolvimento considerável nos mais diversos setores, sejam eles econômicos, sociais ou, principalmente, no que tange a qualidade de vida de sua população. Esses



avanços renderam à cidade inúmeros prêmios, além do reconhecimento em nível estadual, nacional e internacional.

De acordo com a Secretaria do Meio Ambiente de Sorocaba (2021), dentre as premiações obtidas, a cidade ficou em 1º lugar no Pacto das Águas de 2012, na categoria municípios com mais de 20 mil habitantes, e 2º lugar, na mesma edição, porém na categoria Mobilização Regional pela atuação do Comitê da Bacia Hidrográfica do rio Sorocaba e Médio Tietê.

No mesmo ano, Sorocaba foi a única cidade brasileira a receber o título de “Cidade Campeã”, no Fórum Mundial da Água, pela atuação na temática Qualidade de Vida e Revitalização de córregos urbanos. Possui, ainda, certificação em todas as edições do Programa Município VerdeAzul, desde 2009, destacando-se a 1ª posição em 2013, 2ª posição em 2012 e 3ª posição em 2011. Também recebeu o Prêmio Franco Montoro, em 2013, pelo melhor desempenho na UGRHI-10 (Sorocaba/Médio Tietê) junto ao Programa Município VerdeAzul.

Ficou em 1º lugar no Prêmio Cidades Sustentáveis de 2014 (categoria cidades grandes), com coordenação do Programa Cidades Sustentáveis. Obteve reconhecimento pela Plataforma Unificada CDP-ICLEI de reporte de dados climáticos em 2019, como município na categoria Gestão. Por fim, conquista a Medalha de Mitigação em 2019, pelo cumprimento dos requisitos para o progresso da cidade em seus objetivos climáticos.

Em questão de saneamento básico, Sorocaba foi a 2ª melhor cidade no Prêmio Nacional de Cidade Sustentável de 2014.

A cidade não apenas conta as premiações mencionadas, mas sempre está promovendo um desenvolvimento sustentável em todas as suas ações. Um exemplo disso é o Rio Sorocaba, o qual é formado pelos rios Sorocabaçu e Sorocamirim. Ele já foi considerado um rio poluído, em razão das atividades industriais, de mineração, esgoto sem tratamento, entre outras atividades poluentes.

Após a década de 1980, houve maior empenho dos municípios da bacia hidrográfica no tocante à preservação dos mananciais, através das leis ambientais instituídas. Esse esforço é perceptível quando se observa uma melhoria de aspecto no rio, com relação a sua aparência e odor.

O CBH-SMT - Comitê da Bacia Hidrográfica do Rio Sorocaba e Médio Tietê - é um órgão do Sistema Integrado de Gerenciamento dos Recursos Hídricos (SIGRH), que atua na Unidade de Gerenciamento dos Recursos Hídricos 10, integrado pelo Estado, Municípios e Sociedade Civil.

Ele foi criado em 1995, através do projeto de lei nº 7.663 de 30 de dezembro de 1991. O comitê integra hoje 35 municípios e, em mais de duas décadas de existência, tem contribuído para o fortalecimento do sistema estadual de recursos hídricos.

## 1.9 INFRAESTRUTURA

### 1.9.1 ÁGUA E ESGOTO

Para garantir o acesso à água potável e saneamento, Sorocaba usufrui do Serviço Autônomo de Água e Esgoto - SAAE, uma autarquia, criada em 1965, que administra e distribui toda a rede de água e esgoto da cidade. Levando água tratada a mais de 99% dos imóveis existentes, Sorocaba possui hoje um dos melhores sistemas de abastecimento de água do País.

Atualmente, a cidade tem duas Estações de Tratamento de Água - ETA, uma situada no bairro do Cerrado e outra no bairro Éden. Possui, também, 25 centros de distribuição de água e 45 reservatórios, distribuídos em diversos pontos na cidade, que podem armazenar, aproximadamente, 71 milhões de litros de água. A taxa de abastecimento de água do município é de 99,51% (SEADE, 2010). Já a de lixo coletado é de 99,92% (SEADE 2010), e o esgoto sanitário 98% (SAAE, 2021).

As fontes que abastecem Sorocaba são a represa do Clemente e do Itupararanga, bem como a Represa de Ipaneminha que, juntas, constituem cerca de 85% do total de captação. Além dessas, a represa do córrego Pirajibu-Mirim contribui com 10% da captação. Os outros 5% vêm de 23 poços tubulares profundos, espalhados pela cidade. Sorocaba ainda mantém o funcionamento de 23 poços semi-artesianos, localizados nos bairros mais afastados do município, que somam uma vazão de 403.200 litros por hora ou 112 litros por segundo. Esses poços têm suas águas analisadas diariamente, para manter a qualidade.

O sistema de distribuição de Sorocaba totaliza uma extensão de 1.800 quilômetros de tubulações. Assim, o SAAE precisa dispor de equipes especializadas, bem como equipamentos apropriados, para atender à cidade 24 horas por dia.

**Tabela 10 - Unidade de atendimento ao público**

SERVIÇO AUTÔNOMO DE ÁGUA E ESGOTO DE SOROCABA – SAAE SOROCABA	
CNPJ: 71.480.560/0001-39	
Endereço: Av. Dr. Afonso Vergueiro, nº 823, Centro, no Shopping Pátio Cianê, L1, Bloco B	
CEP: 18035-370	Telefone: (15) 3224 - 5800
Serviços online: <a href="https://www.saaesorocaba.com.br/servicos-online/">https://www.saaesorocaba.com.br/servicos-online/</a>	

Fonte: SAAE Sorocaba, 2021.

Sua unidade de atendimento ao público fica localizada na Av. Doutor Afonso Vergueiro, nº 823, Centro, no Shopping Pátio Cianê, Piso L1, Bloco B, além de ter seus serviços em todas as 07 Casas do Cidadão em Sorocaba. Porém, seu Centro Administrativo fica na Avenida Camillo Júlio, nº 255, Jd. Ibiti do Paço, onde funciona sua diretoria.

Por fim, o SAAE trata e raciona água para vários reservatórios do município, os quais totalizam 45 locais de armazenamento de água potável, que, juntos, preenchem um armazenamento de cerca de 71.902.000 litros de água. Alguns destes reservatórios são térreos, outros elevados, o que muda de acordo com a necessidade de cada lugar.

### 1.9.2 COLETA DE RESÍDUOS SÓLIDOS

Segundo dados do IBGE (2010), a taxa de coleta de lixo de Sorocaba é de 99,92%, sendo que o lixo domiciliar/comercial destinado às formas sanitariamente recomendáveis é de 100%. Em média, na cidade, são geradas 500 toneladas de lixo domiciliar por dia, sendo que os trabalhos de coleta desses resíduos são executados pela Prefeitura Municipal através da empresa CSA (Consórcio Sorocaba Ambiental). Mensalmente, é percorrida uma área de 120 mil km, estimando-se que cerca de 99,9% dos habitantes são beneficiados por este serviço.

Nos dias de hoje, quase 221 coletores trabalham na coleta dos resíduos, por meio do uso de 26 caminhões compactadores e 3 caminhões carroceria, este último para locais de difícil acesso. Além da coleta de lixo na cidade, a empresa também tenta orientar os munícipes em relação ao descarte dos lixos domiciliares, mediante ações educativas, informando a eles que os resíduos devem ser preparados para coleta devidamente embalados em sacos plásticos reforçados e bem fechados, acomodados no lugar propício somente no dia e horário da coleta.

**Tabela 11 - Consórcio Sorocaba Ambiental - CSA**

CONSÓRCIO SOROCABA AMBIENTAL - CSA	
CNPJ: 19.395.443/0001-57	
Endereço: Av. Eng. Carlos Reinaldo Mendes, nº 980, Além Ponte	
CEP: 18013-280	Telefone: (15) 3325-2009

Fonte: Consórcio Sorocaba Ambiental, 2021.

### 1.9.3 ENERGIA ELÉTRICA

A empresa CPFL – Companhia Piratininga de Força e Luz é a responsável por fornecer a energia elétrica na cidade de Sorocaba.

Ela possui diversas estações, subestações e centros operacionais espalhadas pela cidade, porém sua unidade de atendimento fica na Av. General Osório, nº 1.015, Vila Trujillo.

O município dispõe de uma capacidade de energia elétrica de 600 MCA, e dado o sistema elétrico disponível na região, existem 3 maneiras possíveis de Conexão:

- 440kv;

- 88kv derivando das instalações existentes;
- 88kv através de uma nova subestação de rede básica 440kv/88kv.

**Tabela 12 – Endereço das agências e subestações da CPFL em Sorocaba**

COMPANHIA PIRATININGA DE FORÇA E LUZ - CPFL	
CNPJ: 04.172.213/0011-23	
Endereço: Av. Gen. Osório, nº 1.015 - Vila Trujillo	
CEP: 18060-501	Telefone: 0800 010 2570

Fonte: CPFL, 2021.

## 1.9.4 INTERNET

Um dos elementos que compõem o Plano Diretor de Tecnologia da Informação (PDTI) da Prefeitura é a Infovia. Seu objetivo fundamental é permitir uma comunicação mais rápida e eficiente entre as unidades municipais, porém sem prescindir da segurança, facilitando cada vez mais o acesso do cidadão aos serviços oferecidos.

No total, são mais de 480 km de fibra ótica interligando toda a cidade, possibilitando a conexão de 330 próprios municipais, e servindo a mais de 650.000 usuários com internet gratuita em 78 pontos de acessos espalhados por toda cidade.

Assim, pode-se conceituar a Infovia como uma rede formada de fibra ótica, a qual interliga todas as unidades da Prefeitura de Sorocaba, sendo que, atualmente, é administrada pelo Setor de Informática da Secretaria de Administração da Prefeitura de Sorocaba. Esta permite mais velocidade na transmissão de dados e informações a uma série de serviços públicos, e entre estes serviços a conexão Wi-Fi à população, a qual se encontra em constante expansão.

### Acesso público e livre à internet

A Infovia visa interligar não apenas os próprios municipais, como também objetiva fornecer Wi-Fi grátis, dando oportunidade para que a população tenha acesso online de forma gratuita e com qualidade.

Em vários pontos da cidade, inclusive que atendem todas as regiões, qualquer cidadão terá conexão rápida e de qualidade com mais informação, diversão e compartilhamento virtual. A navegação pela rede pode ser feita através de várias plataformas, podendo ser notebooks, tablets, smartphones ou qualquer outro dispositivo que se conecte a rede Wi-Fi.

### Características

Os principais critérios estabelecidos para este projeto são:

- Conexão de 512 Kbps efetivos por usuário, para download e upload;
- Qualidade, estabilidade e garantia de banda que contemplem diversos usos da internet, inclusive streaming, Voz sobre IP e vídeo;
- Infraestrutura que assegure o acesso à internet por meio de dispositivos de diversos tipos, como smartphones, tablets, notebooks, netbooks;
- Sistema de gestão que permita detectar e evitar possíveis incidentes e cumprir determinações legais e judiciais;
- A neutralidade não pode ser quebrada. O prestador de serviço não está autorizado a filtrar o tráfego por IP de origem ou de destino, por aplicação ou por conteúdo, exceto para cumprir a legislação em vigor.

**Tabela 13 – Hotspots na cidade de Sorocaba**

<b>REGIÃO NORTE</b>	
Casa do Cidadão Ipanema	Casa do Cidadão Itavuvu
Centro de Artes e Esportes Laranjeiras	Centro de Referência do Idoso
Centro Esportivo Maria Eugênia	CRAS Habiteto
Jardim Botânico	NUSEC Parque das Águas
Parque da Biodiversidade	Parque São Bento (Base da GCM)
Parque Tecnológico	UBS Fiori
UBS Habiteto	UBS Maria Eugênia
UBS Mineirão	UBS Nova Esperança
UBS Nova Sorocaba	UBS Paineiras
UBS Rodrigo	UBS São Bento
UBS Ulysses Guimarães	UBS Vila Angélica
UBS Vila Barão	UBS Vitória Régia
UBS / PA Laranjeiras	
<b>REGIÃO SUL</b>	
Parque da Biquinha	Procon Sorocaba
UBS Escola	
<b>REGIÃO LESTE</b>	
Biblioteca Municipal	Casa do Cidadão Éden
Casa do Cidadão Vila Hortência	Centro de Referência em Educação
Educação Ambiental – Zoológico	Escola de Gestão Pública
Ginásio de Esportes	Paço Municipal
Parque dos Espanhóis	Parque Natural Chico Mendes
Secretaria de Serviços e Obras	Secretaria de Meio Ambiente e Sustentabilidade
Teatro Municipal Teotônio Vilela	Território Jovem João Romão
UBS Aparecidinha	UBS Barcelona

UBS Brigadeiro Tobias	UBS Cajuru
UBS Maria do Carmo	UBS Sabiá
UBS Vila Haro	UBS Vila Hortência
UBS / PA Éden	
<b>REGIÃO OESTE</b>	
Arena Sorocaba	Casa do Cidadão Brigadeiro Tobias
Casa do Cidadão Ipiranga	CRAS Ipiranga
CREAS OESTE	Parque da Água Vermelha
Território Jovem Ipiranga	Território Jovem Nova Esperança
UBS Cerrado	UBS Marcia Mendes
UBS Simus	UBS Sorocaba I
UBS Wanel Ville	Uniten
<b>CENTRO</b>	
Banco do Povo Paulista	Biblioteca Infantil
Casa do Turista	Clube do Idoso
Museu da Estrada de Ferro Sorocabana	Palacete Scarpa
Palácio da Cidadania	Praça Coronel Fernando Prestes
Praça da Amizade	Secretaria da Cidadania
Terminal Santo Antônio	Terminal São Paulo
UBS Vila Santana	

Fonte: Prefeitura de Sorocaba, 2021

### 1.9.5 GÁS NATURAL

Uma das opções, na cidade de Sorocaba, é o gás natural, fornecido pela concessionária Gás Natural São Paulo Sul, hoje com denominação de Naturgy, que atende as áreas destinadas ao setor industrial e municipal. Dentre seus serviços, estão: assistência técnica de aquecedores e fogões, reparo em vazamento de água, emergência, garantia de equipamentos e serviços, aviso de débito e aviso de corte. A empresa dispõe de um centro de atendimento presencial no Shopping Iguatemi Esplanada, localizado na Av. Gisele Constantino, nº 1850, Ala Sul, Piso Votorantim.

**Tabela 14 – Informações Gerais da Naturgy**

<b>Naturgy</b>	
Endereço	Av. Gisele Constantino, nº 1850, Ala Sul – Piso - Sorocaba (Shopping Iguatemi Esplanada)
Telefone	(15) 3224-5260
Site	<a href="https://www.naturgy.com.br/">https://www.naturgy.com.br/</a>
Funcionamento	Segunda à Sexta, das 7h às 20h; Domingo, das 10h às 20h
Central Telefônica	0800 772 2348
Emergência (24h)	0800 770 5252

Fonte: Naturgy, 2021.

Nele, pode-se contar com serviços de emissão de segunda via da conta, atualização de dados, solicitação de gás natural, escolher data de vencimento da fatura, informar a leitura do medidor de gás, transferência de titularidade e cadastro em débito automático da conta. O Gasoduto principal de aço-carbono possui uma pressão de operação atual de 26 bar, uma pressão de dimensionamento de 35 bar, e disponibilidade atual operacional de até 70.000 m<sup>3</sup>/h.

## **1.9.6 SISTEMA DE TRANSPORTE URBANO**

### **1.9.6.1 URBES**

Atualmente, a empresa que coordena o Sistema de Transporte Urbano de Sorocaba é a URBES - Empresa de Desenvolvimento Urbano e Social de Sorocaba. A URBES é uma empresa pública de direito privado, que foi criada por meio da Lei Municipal nº 1.946, de 22/02/78, sob a denominação “Companhia de Desenvolvimento de Sorocaba – CODESO”, alterada em dezembro de 1982 para a atual denominação, “Empresa de Desenvolvimento Urbano e Social de Sorocaba – URBES” pela Lei nº 2.184/1982.

Quando de sua criação, a Urbes – Trânsito e Transportes tinha por objeto a execução de programas de obras de desenvolvimento de áreas urbanas. Posteriormente assumiu também, por força da Lei nº 2.528, de 05/12/86, a administração financeira e operacional do aterro sanitário industrial do Município.

Já a Lei Municipal nº 3.115, de 11/10/89, alterou as atribuições originais da Urbes – Trânsito e Transportes para que, no Município, passasse a organizar e prestar o serviço público de transporte coletivo de passageiros: planejar, controlar e fiscalizar os serviços de táxi, lotação, fretamento, transporte de escolares e transporte de cargas, implantar, gerenciar e explorar estacionamentos de veículos e estações terminais de passageiros em próprios da Prefeitura ou em vias públicas, executar serviços e obras no sistema viário, relacionados com suas atribuições, gerenciar o caixa único do Sistema de Transporte Público Coletivo e gerenciar o Fundo de Prevenção e Melhoria do Transporte Coletivo - FMT.

A essas, outras atribuições foram sendo dadas à empresa pública municipal no decorrer do tempo, como a administração do Conselho Municipal de Transportes (Lei nº 4.489, de 02/03/94), administração do Conselho Municipal de Trânsito – COMUTRAN (Lei nº 5.402, de 02/07/97), administração do Conselho Municipal de Transportes e Trânsito – COMUTRAN (Lei nº 9.130, de 26/05/2010), a execução de serviços e obras no sistema viário relacionadas à fiscalização e operação de trânsito (Lei nº 5.002, de 27/11/95), a gestão do Fundo Municipal do Trânsito – FUMTRAN (Lei nº 5.002, de 27/11/95), a fiscalização do transporte irregular de passageiros no Município (Lei nº 5.642, de

14/04/98) e a análise de pedidos de expedição de viabilidade para instalação de atividade relacionada a transportes em geral (Decreto nº 11.969, de 21/02/00).

Por fim, com o advento da Lei nº 6.529, de 27/02/02, alterou-se a lei originária da empresa, para consolidar sua responsabilidade principal frente à organização e fiscalização do serviço público de transporte coletivo no Município de Sorocaba, e por ato de delegação do Prefeito, também sua prestação; organização e fiscalização dos serviços de fretamento, táxi, lotação, transportes escolares, pessoas portadoras de deficiência e outros transportes especiais, e transporte de cargas no município; organização, implantação e fiscalização de estacionamentos de veículos em vias públicas ou próprios municipais; e planejamento e execução de serviços e obras nas vias públicas e outros próprios municipais.

A tais competências foram agregadas ainda outras relacionadas à fiscalização e operação de trânsito. Tanto é que, por meio da Lei nº 7.775, de 30 de maio de 2006, passaram a integrar as atribuições da empresa municipal: serviços de apoio a atividades de engenharia de tráfego; planejamento e implantação da operação e sinalização do sistema viário; implantação de centrais de tráfego com monitoramento operacional; implantação de programas e medidas de educação para o trânsito e de inibição da prática de infrações; desenvolvimento de estudos para integração do sistema viário; gerenciamento, fiscalização e controle do tráfego e trânsito; gestão do controle e processamento de autos de infração de trânsito; cadastramento do moto-frete.

O órgão supremo da URBES é o Conselho de Administração, presidido pelo Prefeito e integrado pelos Secretários de Negócios Jurídicos, da Administração e de Finanças. Já o Conselho Fiscal, cujos membros são indicados pelo Conselho de Administração, examina as contas da empresa bem como as propostas da Diretoria.

Em seu mister, a Urbes – Trânsito e Transportes presta serviços à Prefeitura de Sorocaba, através de Contrato de Gestão e de Prestação de Serviços.

Por sua natureza, rege-se pelas normas de seus Estatutos, aprovados pelo Decreto nº 6.996, de 17/04/90, e sujeita-se ao regime jurídico próprio das empresas privadas, conforme mandamento constitucional.


Sua atual sede situa-se na Rua Pedro de Oliveira Neto, nº 98 – Jardim Panorama e seu horário de funcionamento é de segunda a sexta, das 8:00 às 17:00 horas, sendo que para assuntos referentes a multas, o horário máximo é 16:30.

#### **1.9.6.2 TERMINAL DE ÔNIBUS SÃO PAULO**

O terminal denominado de São Paulo, está localizado na Rua Leopoldo Machado, nº 259 – Vila Amélia. Ele possui a responsabilidade de atender a zona sul e leste do município, dispondo de linhas que ligam o centro da cidade às regiões Além Ponte, Cerrado, Vergueiro/Campolim e Éden/Cajuru.



**Figura 10 - Terminal de Ônibus São Paulo**



Fonte: Secretaria de Desenvolvimento Econômico, Trabalho e Turismo, arquivo Turismo.

### 1.9.6.3 TERMINAL DE ÔNIBUS SANTO ANTÔNIO

**Figura 11 - Terminal de Ônibus Santo Antônio**



Fonte: Prefeitura de Sorocaba, 2018.

Já o outro terminal, o Santo Antônio, o qual fica localizado na Av. Dr. Afonso Vergueiro, nº 733 – Jardim Santo Antônio, atende a zona norte e oeste do município. Seu nome refere-se à antiga fábrica de tecidos que era situada ali, denominada “Santo Antônio”, a qual pertencia à extinta CIANÊ - Companhia Nacional de Estamparia.

Aliás, CIANÊ é o atual nome do Shopping Pátio Cianê, que também compartilha do terreno com o terminal. Isso ocorreu em 1991, quando a Prefeitura da cidade declarou utilidade pública ao prédio da antiga indústria (Jornal Cruzeiro do Sul, 2012).

#### **1.9.6.4 LINHAS DO SISTEMA DE TRANSPORTE URBANO DE SOROCABA**

Uma das principais formas de se ter um bom funcionamento no trânsito é um transporte coletivo de qualidade.

Ele não apenas melhora a locomoção da população, mas também traz qualidade de vida. Sorocaba dispõe de mais de 100 linhas de ônibus, que atendem todas as regiões do município, além das linhas do BRT (Bus Rapid Transit Sorocaba), que contam com mais 9 corredores, sendo 3 exclusivos para essa modalidade de transporte, e outros 6 estruturados.

As linhas regulares estão distribuídas entre os dois principais terminais da cidade, o Santo Antônio e o São Paulo, ambos situados no centro, enquanto que o sistema BRT possui 2 terminais próprios, além de um terceiro que possui previsão de construção. Há, ainda, as linhas denominadas Interbairros, que ligam uma região a outra, mas sem conexão com os terminais. Além delas, existem as chamadas linhas tronco, que interligam os terminais em si, como, por exemplo, a Linha Expresso.

A Urbes conta com uma frota de mais de 330 veículos para atendimento da população (Rede Noticiando, 2021), com veículos partindo de ambos os terminais para várias localidades da cidade, além de linhas Interbairros e Circulares.

Segundo dados da Urbes, os terminais de ônibus urbano, juntos, transportaram mais de 20.000.000 passageiros no ano de 2020. Considerando que no referido ano houve pandemia da Covid-19, mostra-se uma queda de demanda considerável, uma vez que a média anual de passageiros em sua normalidade é de mais de 45.000.000 passageiros (URBES, 2021).

Dentro de ambos os terminais, é possível encontrar um Centro de Informações para resolução de dúvidas quanto aos horários e itinerários disponíveis, além de disponibilizarem o aplicativo Urbes para celulares, contendo também as referidas informações.

#### **1.9.6.5 BUS RAPID TRANSIT (BRT SOROCABA)**

A expressão BRT significa Bus Rapid Transit, ou seja, Transporte Rápido por Ônibus, cujo objetivo é trazer um novo conceito no que tange às viagens de ônibus, com uma melhor infraestrutura de locomoção para os passageiros,

Trata-se de um sistema de mobilidade urbana rápida, que oferece conforto, segurança e eficiência, além de possuir certas comodidades não encontradas nas linhas regulares, tais como um sistema de ITS composto por Wi-Fi, ATMs (totens de autoatendimento), câmeras com monitoramento de

segurança 24h nas vias, estações e nos veículos, além de TVs e painéis informativos e digitais nas estações, terminais e ônibus. Esse Sistema foi criado em 1974 pelo arquiteto e então prefeito de Curitiba – PR, Jaime Lerner, e transformou a cidade em um case de sucesso urbano. A conquista renomada mundialmente foi expandida para mais de 30 países.

### Figura 12 - Bus Rapid Transit (BRT)



Fonte: Prefeitura de Sorocaba, 2021.

Ele possui terminais e estações integrados, uma rede de ônibus com faixa exclusiva BRT no canteiro central, faixa preferencial do lado direito nos corredores estruturais e estações com de embarque e desembarque. Seus novos terminais estão localizados na Av. Antônio Silva Saladino (Terminal Parque Vitória Régia), R. Genésio Rodrigues (Terminal Parque São Bento) e o último, ainda em fase de previsão de construção, no Vila Nova Manchester.

É importante destacar que a proposta do sistema visa também a inclusão social, já que sua infraestrutura é acessível para pessoas com necessidades especiais, e também preza pela redução do impacto ambiental, suprimindo a necessidade de uso de carros e motos pela cidade.

São 16 km de corredores para uso do BRT e 24 km de faixas exclusivas, divididos em 3 corredores exclusivos (Itavuvu, Ipanema e Oeste) e 6 corredores estruturados (Centro, Hermelino Matarazzo, Comendador Oetterer, General Osório, Leste e Sul). É possível utilizar o sistema por meio de um dos seus 3 terminais, das suas 4 estações de integração ou das outras 28 estações BRT espalhadas pelos corredores. Além disso, o sistema também pode ser acessado por qualquer um dos terminais já localizados na cidade, pois suas linhas foram pensadas com a melhor forma de integração entre as linhas já existentes e o novo sistema.

Ao embarcar em um dos veículos BRT, o passageiro terá a possibilidade de chegar aos corredores BRT e estruturais, acessar os novos terminais e também os mais antigos (Terminais São Antônio e São Paulo). Assim, conseguirá se locomover em Sorocaba de norte a sul e de leste a oeste. Mais

mobilidade com previsão e conforto. A tarifa é única para uso de todo o sistema de transporte coletivo na cidade, sendo possível até três integrações temporais.

#### 1.9.6.6 FROTA DE TRANSPORTE ESPECIAL DE SOROCABA

A frota especial é responsável por disponibilizar veículos adaptados ao público com deficiência física, como forma de ter-se um atendimento inclusivo e o mais amplo possível, sendo que todos os carros de todas as frotas possuem sinalização indicativa dos assentos preferenciais. É um serviço realizado porta-a-porta, com objetivo de atender a população impossibilitada de utilizar o transporte coletivo urbano convencional, sendo fornecido preferencialmente para as pessoas socioeconomicamente vulneráveis.

**Tabela 15 – Frota de Transporte Especial de Sorocaba**

Transporte	Quantidade
Micro-ônibus	20
Vans	3
<b>Total</b>	<b>23</b>

Fonte: URBES, 2020.

#### 1.9.6.7 FROTA VEICULAR DE SOROCABA

Segundo dados do Detran de 2017, a frota veicular de Sorocaba dispõe:

**Tabela 16 – Frota veicular de Sorocaba**

FROTA DE VEÍCULOS	
Leve 1	Ciclomotor, motoneta, motociclo, triciclo, quadriciclo
Leve 2	Micro-ônibus, camioneta
Leve 3	Automóvel
Ônibus	Ônibus, Ônibus especial
Caminhão	Caminhão, caminhão trator, carga caminhão
Reboque	Reboque, semirreboque
Outros	Máquinas agrícolas, corrida, trailer, reboque

Fonte: DETRAN – SP, 2017.

#### 1.9.6.8 SINALIZAÇÃO TURÍSTICA

O município de Sorocaba dispõe de uma sinalização viária de qualidade, contando inclusive com sinalização turística indicando os seus principais atrativos, que não apenas orientam o motorista e o pedestre, mas também contribuem para a divulgação dos mesmos. São quase 30 placas de sinalização turística espalhadas pelas vias da cidade. Abaixo, segue uma relação dos atrativos indicados pela mencionada sinalização:

- Zoológico Quinzinho de Barros / Museu Histórico
- Parque das Águas
- Parque da Água Vermelha
- Catedral Metropolitana
- Mosteiro de São Bento
- Oficina Cultural
- Ginásio de Esportes
- FUNDEC
- Casa Aluísio de Almeida
- Santuário Santa Filomena
- Santuário São Judas Tadeu
- Museu Ferroviário
- Arena Sorocaba
- Parque Natural Chico Mendes
- Teatro Municipal Teotônio Vilela
- Jardim Botânico Irmãos Vilas Boas
- Parque Porto das Águas
- Parque Carlos Alberto de Souza
- Parque Kasato Maru
- Casa do Turista
- Museu de Arte Contemporânea
- Parque da Biquinha
- Casarão de Brigadeiro Tobias
- Capela de Inhaíba
- Parque Natural da Biodiversidade
- Santuário São Geraldo Magella
- Parque Miguel G. de Oliveira (Jd. Santa Bárbara)
- Parque Amadeu Franciulli (Pq. Vitória Régia)
- Parque Formosa

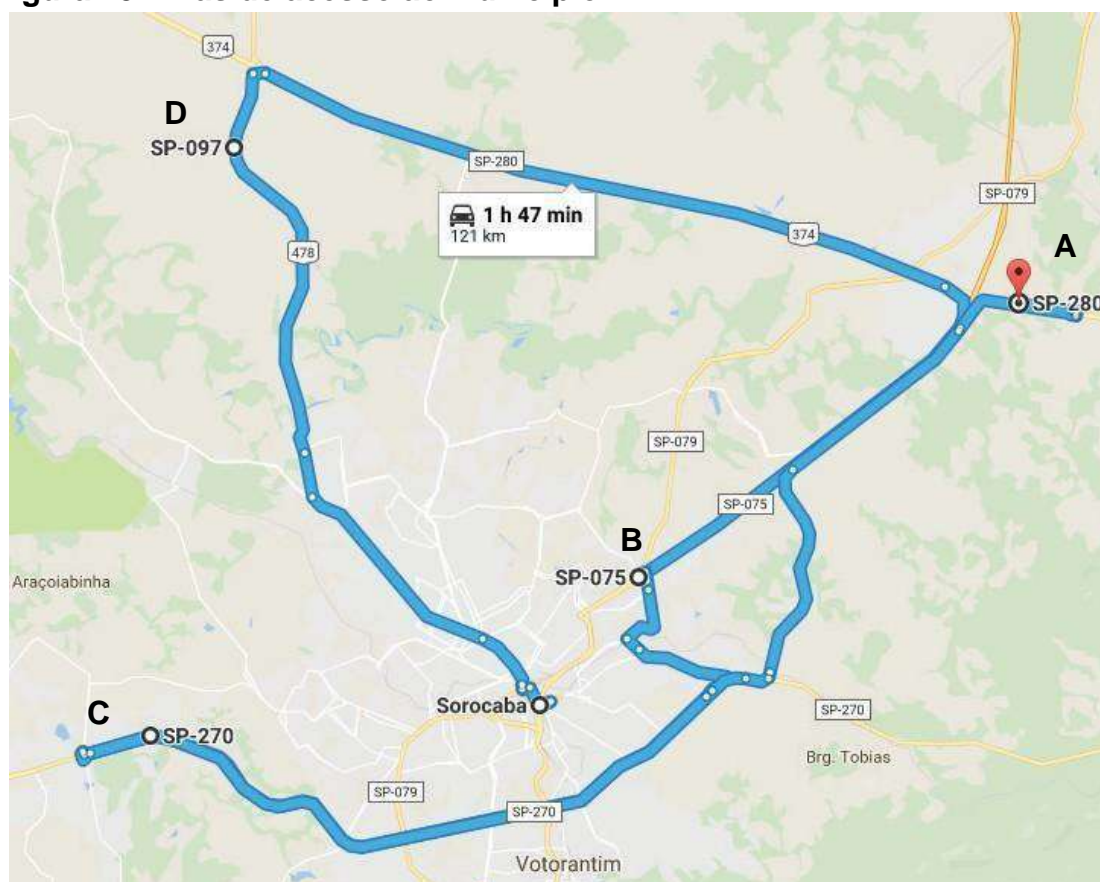
## 2. MEIOS DE ACESSO

### 2.1 RODOVIÁRIO

#### 2.1.1 RODOVIAS PRINCIPAIS

Sorocaba é interligada a outras cidades por meio de quatro rodovias principais, sendo elas a Castelo Branco, a José Ermírio Moraes, a Raposo Tavares e a Emerenciano Prestes Barros.

**Figura 13 - Vias de acesso ao município**



Fonte: Google Maps, 2017.

Legenda	
A	SP - 280
B	SP - 075
C	SP - 270
D	SP - 097

### **Rodovia Castelo Branco – SP-280**

Também chamada de BR-374, a Rodovia Presidente Castelo Branco é uma rodovia federal, sendo a principal ligação entre a região metropolitana e o Centro-Oeste Paulista. Seu início pode ser encontrado no Complexo Viário Heróis de 1932, conhecido popularmente como “Cebolão”, bem como no acesso às vias marginais Tietê e Pinheiros. Possui seu término no entroncamento com a SP-225 (entre Espírito Santo do Turvo e Santa Cruz do Rio Pardo). Sua extensão total é de 315 km.

### **Rodovia José Ermírio de Moraes – SP-075**

Ligando os municípios de Sorocaba, Itu, Salto, Indaiatuba e Campinas, a Rodovia Senador José Ermírio de Moraes é uma rodovia do estado de São

Paulo, recebendo diversos nomes ao longo de seu trajeto, como por exemplo, Santos Dumont e a alcunha “Castelinho”. Possui 77,6 km de extensão e, atualmente, 70% do seu público são usuários recorrentes, que utilizam a rodovia basicamente para o deslocamento entre sua residência e o trabalho.

### **Rodovia Raposo Tavares – SP-270**

Outra rodovia do estado de São Paulo é a Rodovia Raposo Tavares, também denominada SP-270. Ela se inicia no final da Rua Reação, no distrito do Butantã, zona oeste da cidade de São Paulo (km 9,8) e termina na divisa de estado com o Mato Grosso do Sul, no município de Presidente Epitácio (km 654). Possui 644 km de extensão.

### **Rodovia Emerenciano Prestes de Barros – SP- 097**

A Rodovia Emerenciano Prestes de Barros tem seu início localizada no bairro Parque São Bento, sendo responsável por ligar Sorocaba ao município de Porto Feliz. Seu trecho urbano também dá acesso a bairros populosos. Atualmente, estão se fazendo estudos para a duplicação da mesma.

## **2.1.2 TERMINAL RODOVIÁRIO**

A denominada Rodocenter é a Estação Rodoviária responsável por ligar Sorocaba a outros municípios e estados, por meio de rotas municipais, intermunicipais e estaduais.

Localizada na Av. Comendador Pereira Inácio, Nº 100 – Jardim Vergueiro - CEP: 18030-005, com telefone de contato (15) 3232-8513 ou (15) 3232-0281, a Rodocenter atende mais de 250 cidades do Brasil. Atualmente, existem 21 empresas operando diariamente, mais 2 que estão com seus serviços temporariamente suspensos, mas possuindo autorização para operar. Assim, ao todo, são 23 empresas de ônibus instaladas no local. São mais de 45 destinos, com atendimento de mais de 250 cidades do Brasil, sendo que seus principais trechos, partindo de Sorocaba, são: São Paulo, Santos, Rio de Janeiro, Guarulhos e Belo Horizonte.

A principal operadora é a Viação Cometa, seguida da Expresso de Prata, Viação Andorinha, Viação Garcia, Viação Penha, Viação Pluma, Nacional Expresso, Brasil Sul, Transpen, Expresso Kaiowa, entre outras.

Já as principais empresas de transporte suburbano são a Auto-Ônibus São João (para os Municípios de Votorantim, Porto Feliz, Boituva, Araçoiaba da Serra, Piedade São Miguel Arcanjo) e a Rápido Luxo Campinas (para os Municípios de Araçoiaba da Serra, Iperó, Itu, Mairinque e Tatuí).

## 2.2 FERROVIÁRIO

Figura 14 - Estação Ferroviária de Sorocaba



Fonte: IPatrimônio, 2018.

Localizada na Av. Dr. Afonso Vergueiro, nº 310 – Centro, CEP: 18035-370, a estação Ferroviária de Sorocaba foi inaugurada em 10 de julho de 1875 pela Estrada de Ferro Sorocabana, sendo que, até o ano de 1876, era o ponto inicial da linha tronco entre São Paulo e Sorocaba.

Em 1906 chegam os trilhos da Estrada de Ferro Votorantim, fazendo com que o local fosse utilizado como terminal de baldeação até o ano de 1929, quando recebeu uma ampliação.

Assim, na década de 1940, passou a receber trens elétricos, sendo que foi incorporada pela FEPASA - Ferrovia Paulista S.A. em 1971. A referida empresa a administrou até 1998, ano este do encerramento de suas atividades. A malha ferroviária, então, foi concedida à iniciativa privada, FERROBAN - Ferrovia Bandeirantes, operando com trens de passageiros na linha tronco até janeiro de 1999, quando então foi fechada.

Atualmente, está sob domínio da Prefeitura Municipal de Sorocaba, que cedeu parte da construção da estação para a abertura do Museu de Arte Contemporânea de Sorocaba - MACS. Os trilhos ainda são utilizados para o transporte de carga pela Rumo Malha Oeste S.A., sucessora da Ferrobán.

No complexo da Estação Ferroviária, logo na praça em frente, chamada de Maylasky, localiza-se o Museu da Estrada de Ferro Sorocabana, junto ao Chalé Francês. O MEFS contém antiguidades, objetos e documentos históricos da estação. No seu entorno podem ser encontrados meios de hospedagem, o



Barracão Cultural, bares, lanchonetes, restaurantes, o shopping Pátio Cianê, postos de combustível, um dos principais terminais de ônibus da cidade, o Santo Antônio, entre outros estabelecimentos relevantes e úteis ao turista.

Outra estação existente na cidade, a Estação Paula Souza, situada na Rua Paula Souza, nº 420, foi construída em 1922, pela Estrada de Ferro Elétrica Votorantim (EFEV), ferrovia particular de propriedade da S.A. Indústrias Votorantim (SAIV), que conectava Sorocaba com as unidades industriais do grupo em Votorantim e transportava funcionários.

O espaço está sendo revitalizado para sediar o Centro de Memória Ferroviária de Sorocaba, projeto desenvolvido pela Sorocabana - Movimento de Preservação Ferroviária, cujo objetivo geral é o de preservar materialmente antigas locomotivas, carros de passageiros e vagões representativos para a evolução tecnológica da Estrada de Ferro Sorocabana (EFS) e da Estrada de Ferro Elétrica Votorantim (EFEV) - (Mapeamento Cultural de Sorocaba, 2021).

Lá, é possível encontrar a Locomotiva 58, famosa Maria-Fumaça fabricada nos Estados Unidos em 1891, com 130 anos, e que, desde 2017, vem realizando alguns passeios turísticos em datas comemorativas, de forma totalmente gratuita. O passeio permite ao público vislumbrar um dos maiores símbolos do passado ferroviário da cidade.

## 2.3 AEROVIÁRIO

Figura 15 - Aeroporto de Sorocaba



Fonte: Prefeitura de Sorocaba, Arquivo Secom.

Com localização na Av. Santos Dumont, S/N – Vila Santa Clara, a cidade de Sorocaba ainda dispõe do Aeroporto Estadual Bertram Luiz Leupolz. Inaugurado em 1943, atualmente é administrado pelo Departamento Aeroviário do Estado de São Paulo - DAESP, vinculada à Secretaria de Logística e Transportes, mas com licitação em andamento para nova administração do mesmo.

O aeroporto possui pista de pouso/decolagem norte/sul, um estacionamento que comporta 130 veículos e também um terminal de passageiros de 800 m<sup>2</sup>, o qual foi inaugurado em agosto de 2004 que, na época, chegou a realizar voos comerciais. Atualmente, não há previsão de retorno no atendimento dessa modalidade de voo, porém encontra-se aberta licitação para nova administração do aeroporto, o que pode gerar interesse nas empresas em trazer referida espécie de transporte na cidade.

No momento, apenas voos particulares estão em andamento, bem como sua manutenção e posicionamento temporário. Aliás, em razão de ser uma boa opção para posicionamento temporário das aeronaves, Sorocaba passou a ser conhecida no meio aeronáutico como a “cidade-dormitório” dos aviões particulares.

O sítio aeroportuário de Sorocaba é dividido em quatro áreas, entre pública e privada. As áreas públicas são três, sendo uma delas da Prefeitura de Sorocaba, onde está o prédio e as instalações do Aeroclub de Sorocaba. A segunda pertence ao Governo do Estado de São Paulo. É a maior, sendo administrada pelo Departamento Aeroviário do Estado de São Paulo (DAESP).

**Figura 16 - Hangar de aviões**



Fonte: Grupo CB, 2015.

Na área, atuam as empresas que receberam concessão. Elas são ligadas à Associação dos Operadores do Aeroporto de Sorocaba (ASOS). O aeroporto ainda possui uma pequena área que pertence à União.

Desde de 2019, o aeroporto conta com o funcionamento de uma torre de controle e de sistema de vigilância eletrônico, cujo objetivo é facilitar a internacionalização do referido, mediante o recebimento de voos internacionais, bem como a partidas para outros países, sem a necessidade de escalas em outros aeroportos homologados.

Enquanto estão em andamento a licitação e os projetos de expansão, o aeroporto, no presente momento, está sendo utilizado por aviões de pequeno porte, como para, por exemplo, transporte de cargas e aviões particulares, além de manutenção de aeronaves e FBO (Fixed Based Operations) – centro de serviços, onde é disponibilizado suporte e apoio necessário para a operação das aeronaves de fora que chegam à cidade e necessitam de atendimento.

No local, estão instalados em torno de 50 centros de serviços de grandes companhias da aviação mundial, como a Embraer, Dassault, Remaer, Conal, WWA e Synerjet.

A cidade de Sorocaba também dispõe de um aeroclube, fundado em 05 de maio de 1942 por Irse Mencacci, Virgínio Montezzo, Floriano Pacheco, Jurandir Baddini Rocha, Paulo Pereira Ignácio, Otaviano Pereira da Silva, Álvaro de Moura, Antônio Lopes Oliveira Filho, José Luiz Pereira, Canavarro Pereira da Cunha Filho e Francisco Weiss. Outras pessoas importantes também colaboraram para a criação desse espaço: o Sr. Adolfo Frederico Schleifer, que doou parte do terreno, e o Capitão Sr. Augusto César do Nascimento Filho, Prefeito na época.

Por fim, há, ainda, alguns patronos aclamados do Aeroclube, em razão de suas relevantes contribuições, a exemplo do Bispo Dom José Carlos de Aguirre e dos Senhores Severino Pereira da Silva, Antônio Pereira Ignácio, Benedicto Manhães Barreto, Francisco Salles Gomes Júnior, Normam Waugh e Luiz Pinto Thomaz. De acordo com as informações fornecidas pelo Aeroclube de Sorocaba em 2017, o primeiro hangar foi projetado pelo Engenheiro Alexandre Albuquerque, da Politécnica, sendo coberto com armação em tesouras de madeira com 25 metros de extensão, que na época representou o maior vão livre do Brasil. Já o primeiro avião do local foi obtido através de uma doação do empresário Sr. Valentim Bouças.

O Aeroclube oferece cursos de piloto privado, tanto seu conteúdo teórico quanto prático. Fornece, ainda, nos finais de semana, voos panorâmicos, contratados mediante agendamento pelo telefone (15) 99666-2285. O referido pode ser contratado por qualquer pessoa, sendo possível ir, além do piloto, mais 3 passageiros, no valor de R\$ 390,00. O passeio sobrevoa a barragem da represa se, no dia, o clima estiver favorável. O Aeroclube fica localizado na Av. Santos Dumont, 1.285 - CEP: 18065-290, e seu contato, além do telefone acima, é: (15) 3223-2757 - secretaria@aeroclubedesorocaba.com.br. Por fim, seu

horário de funcionamento e seu horário de funcionamento é de terça a domingo, das 8:00 às 16:00 horas.

Dentre os aeroportos regionais próximos à cidade de Sorocaba, pode-se citar o Aeroporto Viracopos, o Aeroporto de Congonhas e o Aeroporto de Guarulhos. O mais próximo deles é o Aeroporto Internacional de Viracopos, que fica a 73,9 km, tendo sua localização na cidade de Campinas. É um importante centro de tráfego aéreo no Brasil e também o maior centro de carga aérea na América do Sul. Seu endereço fica na Rodovia Santos Dumont, km 66 – Parque Viracopos, e seu telefone para contato é (19) 3725-5000. Importante destacar que a companhia aérea Azul, atuante no referido aeroporto, possui ônibus executivo para transporte de seus passageiros de Sorocaba até Viracopos, com horários que podem ser consultados diretamente no site da companhia.

Já o Aeroporto de Congonhas, também chamado de Aeroporto Deputado Freitas Nobre, situa-se a 100,5 km de distância de Sorocaba. É um aeroporto doméstico, que fica localizado em São Paulo, na Av. Washington Luís, s/nº - Vila Congonhas. O telefone para contato é o (11) 5090-9000. É considerado o segundo mais movimentado do Brasil.

Por fim, o Aeroporto Internacional de Guarulhos, denominado Aeroporto Governador André Franco Montoro, situa-se no município de Guarulhos, também em São Paulo, na Rodovia Hélio Smidt, s/nº - Cumbica, Guarulhos – Telefone: (11) 2445-2945. Localiza-se, a 119,7 km de Sorocaba, sendo o maior aeroporto do Brasil e o mais movimentado da América Latina em número de passageiros transportados.

## 2.4 AQUAVIÁRIO

Apesar de contar com o Rio Sorocaba, o mesmo não está em condições para transporte de barcos, devido seu assoreamento, portanto, o município não possui hidrovia.

## 2.5 PORTO SECO

Uma Estação Aduaneira do Interior (EADI) pode ser conceituada como um terminal alfandegário de uso público, destinado à movimentação e armazenagem de mercadorias importadas ou exportadas. Sorocaba foi escolhida para abrigar o porto seco por causa de sua infraestrutura de serviços, parque industrial, malha rodoviária e localização geográfica.

A Aurora Eadi está localizada estrategicamente às margens da Rodovia José Ermírio de Moraes (Castelinho), no Km10,2, na região industrial de Sorocaba. Ela possui permissão para a prestação de serviços públicos em Regime Aduaneiro/Porto Seco, oferecendo serviços e soluções logísticas de armazém alfandegado, alfandegado com anuência da Anvisa, armazém geral e transportes, dentre outros.

Ela encontra-se a 80 Km do aeroporto de Viracopos (Campinas), a 160 Km do Porto de Santos e 90 Km do terminal de Conchas da Hidrovia Tietê-Paraná, assim, beneficiando não apenas as empresas e municípios da região, mas também outras cidades próximas, que utilizem postos alfandegários de portos e aeroportos para negócios relacionados ao comércio exterior.

Possui uma área total de 103.958 m<sup>2</sup>, sendo 20.000 m<sup>2</sup> de armazém e mais 33.587 m<sup>2</sup> de pátio de contêineres, máquinas e estacionamento de caminhões. Além disso, o setor de armazém também oferece 15.800 posições porta pallet, estoque vertical de 17 metros e 27 Docas, além de câmaras frias de 15°C até 25°C. Dispõe ainda de uma área administrativa totalmente informatizada que abriga a Receita Federal, postos de serviços bancários, como Banco do Brasil e Bradesco, uma sala de apoio a despachantes, boxes para uso de clientes e um restaurante para seus colaboradores e visitantes.

### 3. SISTEMAS DE COMUNICAÇÃO

#### 3.1 AGÊNCIAS POSTAIS

Segundo o site da Empresa de Correios e Telégrafos, existem 12 agências em funcionamento na cidade, distribuídas nos endereços abaixo:

**Tabela 17 – Agências Postais**

<b>Razão Social:</b> Empresa Brasileira de Correios e Telégrafos	
<b>CNPJ:</b> 34.028.316/8299-81	
<b>Agência de Correio:</b> AC AMÉRICO FIGUEIREDO	
<b>Endereço:</b> R. Estado de Israel, nº 424 – Ipiranga	
<b>Telefone:</b> (15) 3417-4118	<b>E-mail:</b> <a href="mailto:acqtescnpj@correios.com.br">acqtescnpj@correios.com.br</a>

<b>Razão Social:</b> Empresa Brasileira de Correios e Telégrafos	
<b>CNPJ:</b> 34.028.316/8669-17	
<b>Agência de Correio:</b> AC BRIGADEIRO	
<b>Endereço:</b> Av. Bandeirantes, nº 4155 – Brigadeiro Tobias	
<b>Telefone:</b> (15) 3227-4463	<b>E-mail:</b> <a href="mailto:gecoftributaria@correios.com.br">gecoftributaria@correios.com.br</a>

<b>Razão Social:</b> Empresa Brasileira de Correios e Telégrafos	
<b>CNPJ:</b> 34.028.316/7395-67	
<b>Agência de Correio:</b> AC ESPLANADA SHOPPING CENTER	
<b>Endereço:</b> Av. Antônio Carlos Cômitre, nº 650, Loja 01 – Campolim	
<b>Telefone:</b> (15) 3231-0905	<b>E-mail:</b> <a href="mailto:rubiascarelli@correios.com.br">rubiascarelli@correios.com.br</a>

<b>Razão Social:</b> Empresa Brasileira de Correios e Telégrafos	
<b>CNPJ:</b> 34.028.316/8371-43	
<b>Agência de Correio:</b> AC LARANJEIRAS	
<b>Endereço:</b> Av. Itavuvu, nº 3415 – Jd. Sta. Cecília	
<b>Telefone:</b> (15) 3302-3022	<b>E-mail:</b> <a href="mailto:ljs@correios.com.br">ljs@correios.com.br</a>

<b>Razão Social:</b> Empresa Brasileira de Correios e Telégrafos	
<b>CNPJ:</b> 34.028.316/3142-05	
<b>Agência de Correio:</b> AC SOROCABA	
<b>Endereço:</b> R. São Bento, nº 232 – Centro	
<b>Telefone:</b> (15) 3211-0018	<b>E-mail:</b> <a href="mailto:spiacsorocaba@correios.com.br">spiacsorocaba@correios.com.br</a>

<b>Razão Social:</b> R.E.F. Papelaria e Serviços	
<b>CNPJ:</b> 05.231.282/0001-51	
<b>Agência de Correio:</b> ACC COMPER	
<b>Endereço:</b> R. Padre Madureira, nº 283 – Além Ponte	
<b>Telefone:</b> (15) 3237-5151	<b>E-mail:</b> Não informado

<b>Razão Social:</b> Sacomano Alvarez Serviços Postais Ltda.	
<b>CNPJ:</b> 04.216.158/0001-54	
<b>Agência de Correio:</b> ACC ÉDEN	
<b>Endereço:</b> Av. Independência, nº 4884, anexo A – Éden	
<b>Telefone:</b> (15) 3225-2776	<b>E-mail:</b> <a href="mailto:sonia@orteca.com.br">sonia@orteca.com.br</a>

<b>Razão Social:</b> Konsultur Agência de Viagens e Turismo Ltda.	
<b>CNPJ:</b> 66.982.174/0001-05	
<b>Agência de Correio:</b> AGF AFONSO VERGUEIRO	
<b>Endereço:</b> Av. Doutor Afonso Vergueiro, nº 1700 - Centro, box 10-11	
<b>Telefone:</b> (15) 3331-2848	<b>E-mail:</b> Não informado

<b>Razão Social:</b> Cerrado Comércio e Serviços Postais Ltda. EPP	
<b>CNPJ:</b> 03.106.403/0001-08	
<b>Agência de Correio:</b> AGF GENERAL CARNEIRO	
<b>Endereço:</b> Av. Gal. Carneiro, nº 1101 – V. Lucy	
<b>Telefone:</b> (15) 3222-4763	<b>E-mail:</b> Não informado

<b>Razão Social:</b> Mentone e Mentone Ltda. ME	
<b>CNPJ:</b> 66.972.191/0001-61	
<b>Agência de Correio:</b> AGF SANTA RITA	
<b>Endereço:</b> R. Comendador Hermelino Matarazzo, nº 1514 – V. Santa Rita	
<b>Telefone:</b> (15) 3233-9239	<b>E-mail:</b> <a href="mailto:gerencia@agfsantarita.com.br">gerencia@agfsantarita.com.br</a>

<b>Razão Social:</b> DP Serviços Postais Ltda. EPP (Matriz)	
<b>CNPJ:</b> 10.914.146/0001-04	
<b>Agência de Correio:</b> AGF SOUZA PEREIRA	
<b>Endereço:</b> R. Souza Pereira, nº 102, piso térreo – Centro	
<b>Telefone:</b> (15) 3233-9324	<b>E-mail:</b> agfsp@agfsp.com.br

<b>Razão Social:</b> DP Serviços Postais Ltda. (Filial)	
<b>CNPJ:</b> 10.914.146/0002-87	
<b>Agência de Correio:</b> AGF VILA HARO	
<b>Endereço:</b> R. Pedro José Senger, nº 147 Vila Haro	
<b>Telefone:</b> (15) 3233-9325	<b>E-mail:</b> agfvh@agfsp.com.br

## 3.2 POSTOS TELEFÔNICOS

Buscando facilitar o sistema de comunicação na cidade, não apenas para os turistas, mas para os moradores também, postos telefônicos, que são responsáveis pelos serviços de telefonia móvel e fixa da cidade, podem ser encontrados em várias localidades.

Sorocaba é muito bem atendida nesse quesito, dispondo de uma ampla rede de empresas telefônicas dispostas nos postos de serviços e lojas. Abaixo, seguem as empresas que podem ser encontradas em Sorocaba e alguns de seus endereços:

**Tabela 18 – Lojas/Postos de telefonia**

<b>Empresa:</b> Nextel Telecomunicações Ltda.	
<b>Endereço:</b> Shopping Pátio Cianê, Av. Dr. Afonso Vergueiro, nº 823 - Centro	
<b>Telefone:</b> (15) 97402-7486	<b>E-mail:</b> ciane4mtelecom@gmail.com

<b>Empresa:</b> Telefônica Brasil S/A (Vivo)	
<b>Endereço:</b> R. da Penha, nº 458 – Centro	
<b>Telefone:</b> (15) 3224-9049	<b>E-mail:</b> Não Informado

<b>Empresa:</b> TIM Celular S/A	
<b>Endereço:</b> R. Coronel Benedito Pires, nº 46 – Centro	
<b>Telefone:</b> (15) 3234-1521	<b>E-mail:</b> Não Informado

<b>Empresa:</b> Oi Móvel S/A	
<b>Endereço:</b> R. Sete de Setembro, 225 - Centro	
<b>Telefone:</b> (15) 32110-3919	<b>E-mail:</b> Não Informado

<b>Empresa:</b> CLARO S/A	
<b>Endereço:</b> R. Coronel Benedito Pires, nº 33 – Centro	
<b>Telefone:</b> (15) 3327-9286	<b>E-mail:</b> Não Informado

### 3.3 EMISSORAS DE RÁDIO

Sorocaba conta com 09 emissoras de rádio com sede na cidade, recebendo também o sinal de diversas emissoras de cidades próximas, tais como a Jovem Pan (Rádio Ipanema) FM, Rádio Antena 1 e a Cantate FM, todas de Votorantim, além de cidades mais distantes, como a Dumond FM, de Jundiá.

**Tabela 19 – Emissoras de Rádio**

<b>Razão Social:</b> Rádio Catedral de Sorocaba
<b>CNPJ:</b> 05.302.072/0001-07
<b>Emissora:</b> Rede Aleluia   <b>Frequência:</b> 99,7 FM   <b>Telefone:</b> (15) 3211-0157
<b>Endereço:</b> R. Comendador Oeterer, nº 108 – Centro

<b>Razão Social:</b> Rádio Cacique de Sorocaba Ltda.
<b>CNPJ:</b> 71.874.275/0001-00
<b>Emissora:</b> Cacique II   <b>Frequência:</b> 96,5 FM   <b>Telefone:</b> (15) 3211-0157
<b>Endereço:</b> R. Saldanha da Gama, nº 168 – Centro

<b>Razão Social:</b> Rádio Emissora Vanguarda Ltda.
<b>CNPJ:</b> 12.300.539/0001-45
<b>Emissora:</b> Vanguarda   <b>Frequência:</b> 94,9 FM / 1210 AM   <b>Telefone:</b> (15) 3224-5300
<b>Endereço:</b> Av. Roberto Simonsen, nº 280 – Jd. Santa Rosália

<b>Razão Social:</b> Fundação Cultural Cruzeiro do Sul
<b>CNPJ:</b> 88.954.904/0001-05
<b>Emissora:</b> Cruzeiro FM   <b>Frequência:</b> 92,3 FM   <b>Telefone:</b> (15) 3414-1500
<b>Endereço:</b> Av. Engenheiro Carlos Reinaldo Mendes, nº 2.800 – Alto da Boa Vista

<b>Razão Social:</b> Rádio Iguatemi Ltda.
<b>CNPJ:</b> 46.603.056/0001-31
<b>Emissora:</b> Top FM   <b>Frequência:</b> 100,5 FM   <b>Telefone:</b> (15) 3237-5800
<b>Endereço:</b> R. Coronel Nogueira Padilha, nº 1.420 – Vila Hortência

<b>Razão Social:</b> Rádio Fox Rock Ltda.
<b>CNPJ:</b> 10.705.140/0001-19
<b>Emissora:</b> Fox Rock   <b>Frequência:</b> 87,7 FM
<b>Endereço:</b> R. São Bento, nº 190, sala 35 – Centro



<b>Razão Social: Band FM</b>
<b>CNPJ:</b> 03.867.344/0001-90
<b>Emissora:</b> Band FM   <b>Frequência:</b> 102,7 FM   <b>Telefone:</b> (15) 3011-2710
<b>Endereço:</b> R. Imperatriz Leopoldina, nº 41 – V. Jardini   <b>Telefone:</b> (15) 3202-1010

<b>Razão Social: Rádio Super</b>
<b>CNPJ:</b> 02.367.888/0002-01
<b>Emissora:</b> Super   <b>Frequência:</b> 87,5 FM   <b>Telefone:</b> (15) 3357-3178
<b>Endereço:</b> Alameda Bauru, nº 48 - Jardim Saira

<b>Razão Social: Rádio da Igreja Pentecostal Deus é Amor</b>
<b>CNPJ:</b> Não informado
<b>Emissora:</b> Corisco   <b>Frequência:</b> 103,9 FM   <b>Telefone:</b> (15) 3357-3178
<b>Endereço:</b> Av. São Paulo, nº 261 – Jd. Santa Rosália

### 3.4 EMISSORAS DE TV

Atualmente, podem ser encontradas, em Sorocaba, 04 emissoras de TV com sinal aberto, sendo elas: a TV TEM (afiliada da Rede Globo), a TV Sorocaba (afiliada do SBT), a Rede Record – Sorocaba (afiliada da Rede Record) e a Rede Bandeirantes (afiliada da Bandeirantes).

Possui, ainda, mais 02 emissoras acessadas por TV a cabo. Também, capta o sinal televisivo de emissoras com sinal aberto das cidades vizinhas e região. Abaixo, segue relação das mesmas:

**Tabela 20 – Emissoras de TV**

<b>Razão Social: TV Aliança Paulista S/A</b>
<b>CNPJ:</b> 58.833.997/0001-40
<b>Emissora:</b> TV TEM Sorocaba   <b>Telefone:</b> (15) 3224-8888
<b>Endereço:</b> Av. Engenheiro Carlos Reinaldo Mendes, nº 2.700 – Alto da Boa Vista

<b>Razão Social: Televisão Sorocaba Ltda.</b>
<b>CNPJ:</b> 53.653.945/0001-79
<b>Emissora:</b> SBT Sorocaba   <b>Telefone:</b> (15) (15) 3238-8800
<b>Endereço:</b> R. Professor Dirceu Ferreira da Silva, nº 55 – Alto da Boa Vista

<b>Razão Social: Record TV</b>
<b>CNPJ:</b> 60.628.369/0001-75
<b>Emissora:</b> Record TV Paulista   <b>Telefone:</b> (15) 3032-0433
<b>Endereço:</b> Praça Nova York, nº 60 – Jd. América

<b>Razão Social: TV COM Sorocaba</b>
<b>CNPJ:</b> 03.168.766/0001-78
<b>Emissora:</b> Record   <b>Telefone:</b> (15) 3233-6696
<b>Endereço:</b> R. Coronel Cavalheiros, nº 74 – Centro

<b>Razão Social: TV Regional</b>
<b>CNPJ:</b> 36.917.193/0001-97
<b>Emissora:</b> TV Regional   <b>Telefone:</b> (15) 3318-6016
<b>Endereço:</b> Largo São Bento, nº 45 - Centro

<b>Razão Social: Rádio e TV Bandeirantes de Campinas</b>
<b>CNPJ:</b> Não informado
<b>Emissora:</b> TV Bandeirantes – Band Mais  <b>Telefone:</b> (15) 3332-9883 / (19) 99265-2024
<b>Endereço:</b> R. da Penha, nº 1.235 - Centro

### 3.5 JORNAIS

Com 02 editoras instaladas no município, o jornal impresso ainda ocupa um lugar relevante como meio de comunicação. Alguns trazem, em seu formato, cadernos especializados em economia, negócios, desportos entre outros.

Sorocaba conta, ainda, com a circulação dos principais jornais do país, entre eles a Folha de São Paulo e o Estadão, que podem ser adquiridos em quase todas as bancas de jornal.

**Tabela 21 – Jornais**

<b>Razão Social: FUA - Fundação Ubaldino do Amaral</b>
<b>CNPJ:</b> 71.466.288/0001-32
<b>Jornal:</b> Cruzeiro do Sul   <b>Abrangência:</b> Regional Vista   <b>Telefone:</b> (15) 2102-5060
<b>Circulação:</b> terça a domingo   <b>Tiragem:</b> 10.000 (terça-feira a sábado) e 11.000 (domingo)
<b>Endereço:</b> Av. Engenheiro Carlos Reinaldo Mendes, nº 2.800 - Alto da Boa

<b>Razão Social: Diário de Sorocaba Jornal e Editora Ltda. - ME</b>
<b>CNPJ:</b> 48.333.652/0001-74
<b>Jornal:</b> Diário de Sorocaba   <b>Abrangência:</b> Regional   <b>Telefone:</b> (15) 3224-4123
<b>Circulação:</b> terça a sexta   <b>Tiragem:</b> 8.000 (terça a sexta-feira)
<b>Endereço:</b> R. da Penha, nº 603 09, Centro

### 3.6 OUTROS VEÍCULOS DE COMUNICAÇÃO

Além de todas as fontes de notícias citadas, ainda existem outros veículos de comunicação na cidade, que também podem ser bons fornecedores

de informações. Alguns desses estão listados abaixo, conforme segue nas tabelas a seguir:

**Tabela 22 – Veículos de mídia**

<b>Razão Social: Agenda Sorocaba Ltda.</b>
<b>CNPJ:</b> 17.540.395/0001-18
<b>Jornal:</b> Agenda Sorocaba   <b>Abrangência:</b> Regional
<b>Site:</b> <a href="https://agendasorocaba.com.br/">https://agendasorocaba.com.br/</a>   <b>Telefone:</b> (15) 3013-8487

<b>Razão Social: Jackson Roberto Da Cruz Freitas</b>
<b>CNPJ:</b> 32.046.379/0001-67
<b>Jornal:</b> Sorocabanices   <b>Abrangência:</b> Regional
<b>Site:</b> <a href="https://sorocabanices.com.br/">https://sorocabanices.com.br/</a>   <b>Telefone:</b> (15) 98826-2398

## 4. SISTEMAS DE SEGURANÇA

O índice de criminalidade da cidade de Sorocaba protagoniza um dos menores valores dentre as cidades com população superior a 600 mil habitantes. O município tem à sua disposição todas as instâncias da política Federal, Militar, Civil e Rodoviária. Além disso, conta com uma Guarda Civil considerada muito eficiente.

Com um sistema de 1.315 câmeras e dezenas de radares espalhados pelas vias da cidade, Sorocaba tem como ferramenta a Muralha Eletrônica. Dessa maneira, o controle e a eficiência das forças policiais e de segurança é grande, garantindo mais segurança à cidade no geral.

### 4.1 POLÍCIA CIVIL

Na Rua Sylvio Campolim, nº 545 – Jardim América, está a base da Polícia Técnico-Científica, do Núcleo de Perícias Criminalísticas de Sorocaba. Os telefones para contato são: (15) 3221-7440/ (15) 3202-8714. Essa política tem um corpo de trabalho composto por 56 funcionários, dentre Perito Criminal, Fotógrafo, Técnico Pericial, Agente de Telecomunicações, Escrivão da Polícia, Desenhistas Técnico Pericial, Oficial Administrativo, Agente Policial, Técnico de Laboratório e Estágio, Datiloscopista e Auxiliar de Datiloscopista. Esses profissionais formam equipes de Plantão, Engenharia, Desenho, Ambiental, Balística, Laboratório de Toxicologia, Informática, Chassis, Documentoscopia, Identificação Criminal e Vistoria. A Polícia Técnico-Científica conta com equipamentos avançados como microscópios, balanças analíticas, cromatógrafo, Computadores FRED (Forensic Recovery of Evidence Device), Sistema de Extração de Dados – Kangoo, e uma frota de viaturas equipadas para o atendimento no local do crime.

**Tabela 23 – Distritos Policiais e Delegacias**

<b>Distrito Policial</b>	<b>Endereço</b>
<b>Delegacia Seccional</b>	Av. General Carneiro, nº 1.032 – Vila Lucy   CEP: 18043-003
<b>Delegacia de Defesa da Mulher</b>	R. Caracas, nº 846 - Jardim America   CEP: 18046-718
<b>Setor de Investigação</b>	R. Coronel Nogueira Padilha, nº 2.127 - Vila Hortência   CEP: 18020-000
<b>Plantão Policial</b>	Av. Brasil, nº 65 - Vila Carvalho   CEP: 18060-105
<b>Deinter-7</b>	R. Sylvio Campolim, nº 545 – Jardim América   CEP: 18046-800
<b>DIG e DISE</b>	R. João Martinez, nº 151 - Jardim Astro   CEP: 18017-131
<b>1º DP</b>	Av. Roberto Simonsen, nº 703 - Jardim Santa Rosália   CEP: 18090-000
<b>3º DP</b>	Av. Mário Campolim, nº 295 - Parque Campolim   CEP: 18047-600
<b>4º DP</b>	Av. Salvador Milego, nº 223   CEP: 18050-010
<b>5º DP</b>	R. Pará, nº 70 - Centro   CEP: 18035-100
<b>6º DP</b>	R. José de Oliveira Cassu, nº 209   CEP: 18103-065
<b>8º DP</b>	Av. Itavuvu, nº 1.901 - Jardim Maria Antônia Prado   CEP: 18070-305

Na cidade está presente a Delegacia de Defesa da Mulher, com sua base na Rua Caraca, nº 846 – Campolim. Os números para contato são: (15) 3234-3656/ (15) 3232-1417. A delegacia tem 18 funcionários, como Delegados, Policiais, Investigadores, Agentes de Telecomunicação, Carcereiros e Escrivães. Outra delegacia fundamental para a cidade é a Delegacia Seccional, na Avenida General Carneiro, nº 1032, na Vila Lucy.

A cidade possui, ainda, distritos policiais dispersos na cidade, com o objetivo de atender a população com serviços como investigação criminal, registro de boletins de ocorrências e outras diversas operações policiais.

## 4.2 POLÍCIA MILITAR

Responsável por praticar rotas ostensivas e prevenção de crimes, a Polícia Militar pode ser encontrada em Sorocaba no 7º Batalhão da Polícia Militar. Em 2015, todas as unidades administrativas e sedes operacionais da polícia militar, as chamadas companhias, foram centralizadas no endereço localizado na R. General Mena Barreto, nº 190, na Vila São Caetano. A única unidade que ficou ainda fora dessa centralização foram as 3ª e 4ª Companhias, que está localizada na Praça da Maçonaria, s/n, no bairro Vila Independência.

Atualmente, encontra-se, novamente, em processo de descentralização, inclusive com parceria com a Prefeitura de Sorocaba para a cessão de áreas públicas (Prefeitura de Sorocaba, 2020).

Além disso, desde 2020, Sorocaba recebeu uma unidade do Batalhão de Ações Especiais de Polícia – BAEP, que foi instalado em imóvel próprio, na R. General Mena Barreto, nº 190.

**Tabela 24 – Batalhão e companhias da polícia militar**

Local	Endereço
7º Batalhão	Av. Pereira da Silva, nº 1.285 – Jd. Santa Rosália
Força Tática	Av. Pereira da Silva, nº 1.285 – Jd. Santa Rosália
BAEP	R. General Mena Barreto, nº 258 – Vila São Caetano
3ª e 4ª Cia	Praça da Maçonaria, s/n – Vila Independência
Demais Cia's	R. General Mena Barreto, nº 190 – Vila São Caetano

Ainda no complexo do 7º Batalhão, também está localizada a Força Tática, fundamental para diversas operações táticas. Ela dispõe, além da Força Tática, da ROCAM (Rotas com Apoio de Motocicletas), da Cavalaria e do Canil. O telefone para contato é (15) 3217-1849.

### 4.3 POLÍCIA RODOVIÁRIA

Na cidade, é possível encontrar, ainda, o 5º Batalhão de Polícia Rodoviária, 1ª Companhia. A Polícia Rodoviária é responsável pelo monitoramento, manutenção da ordem, segurança e por qualquer ocorrência no âmbito rodoviário. Ela fica localizada na Rodovia Raposo Tavares, km 110, s/n – Recanto Ipanema do Meio. O telefone para entrar em contato com a base é: (15) 3221-1609.

### 4.4 CORPO DE BOMBEIROS

Para a contenção e prevenção de incêndios, resgates e serviços de emergência em situações de pânico e perigo, Sorocaba dispõe de 4 postos do Corpo de Bombeiros. Todos equipados e preparados. Segue abaixo a lista de postos do Corpo de Bombeiros:

**Tabela 25 – Corpo de Bombeiros**

Posto: Cerrado	
Endereço: R. Bento Manuel Ribeiro, nº 125, Vila São Caetano   CEP: 18055-129	Telefone: (15) 3221-7460
Posto: Santa Rosália	
Endereço: Av. Dom Aguirre, nº 2.233, Jardim Santa Rosália   CEP: 18090-002	Telefone: (15) 2101-0172
Posto: Éden	
Endereço: R. Miguel José Gimenez, nº 4.235   CEP: 18103-000	Telefone: (15) 3225-4483

<b>Posto: Zona Norte</b>	
Endereço: Av. Itavuvu, nº 5.960, Conjunto Habitacional Hebert de Souza   CEP: 18079-024	Telefone: Não informado

No posto de Bombeiros do Éden, os bombeiros ficam regulados em três turnos, totalizando 24h de atendimento. O posto conta com 1 Auto Bomba, que é um veículo equipado para atender emergências, combater incêndios e realizar salvamentos

Já o posto do Santa Rosália, também regulados em três turnos, conta com dezenas de bombeiros, com um total de 24h de atendimento. Presente no posto estão 1 Auto Bomba (veículo equipado para emergências, resgates e combate à incêndios), 1 Unidade de Resgate (viatura para atendimento Pré-hospitalar e salvamento), além de 1 ASE (Auto Salvamento Especial – Viatura Ziegler que disponibiliza guinchos, geradores e muitos outros equipamentos práticos e de alta tecnologia).

O terceiro posto, o do bairro Cerrado, segue a mesma formação, ou seja, são regulados em três turnos, totalizando 24h de atendimento. Na garagem estão 1 veículo Auto Bomba (veículo equipado para emergências, resgates e combate à incêndios), 1 Unidade de Resgate (viatura para atendimento Pré-hospitalar e salvamento) e 1 Auto Comando (veículo de supervisão e apoio ao serviço logístico e operacional de Sorocaba e Região). Os serviços de salvamento, busca e organização logística são efetuados pela equipe de bombeiros e os equipamentos (viaturas e afins) dos Postos de Bombeiros de Sorocaba.

Por fim, a base da Zona Norte é a mais nova, inaugurada no ano de 2018, onde houve o remanejamento do efetivo já existente nos demais postos dos bombeiros.

## 4.5 POLÍCIA FEDERAL

O Departamento da Polícia Federal, com sede na Rodovia Raposo Tavares, km 103,5, no Jardim Itanguá, tem como objetivo e função a resolução de infrações contra a ordem, prevenção ao tráfico de entorpecentes, drogas e atuam sobre infrações de repercussão interestadual, nacional ou internacional. A Polícia Federal não apenas atende a cidade de Sorocaba, como também atende os seguintes municípios: Alambari, Alumínio, Angatuba, Apiaí, Araçoiaba da Serra, Barão de Antonina, Barra do Chapéu, Boituva, Bom Sucesso de Itararé, Buri, Campina do Monte Alegre, Capão Bonito, Capela do Alto, Cerquilha, Cesário Lange, Coronel Macedo, Guapiara, Guareí, Ibiúna, Iperó, Itaberá, Itaóca, Itapetininga, Itapeva, Itapirapuã Paulista, Itaporanga, Itararé, Itu, Mairinque, Nova Campina, Piedade, Pilar do Sul, Porto Feliz, Quadra, Ribeira, Ribeirão Branco, Ribeirão Grande, Riversul, Salto, Salto de Pirapora, São Miguel

Arcanjo, Sarapuí, Tapiraí, Taquarituba, Taquarivaí, Tatuí e Votorantim. Assim, totaliza o atendimento de 48 municípios.

Em 2020, a Polícia Federal inaugurou um novo posto de atendimento para o serviço exclusivo de emissão de passaportes, o que aumento em 20% sua capacidade de atendimento. Ele fica localizado na Ala Sul do Shopping Iguatemi Esplanada, cujo endereço é Av. Professora Izoraida Marques Peres, 401 - Parque Campolim. É necessário agendamento.

Pode ser contatada através do site [www.pf.gov.br](http://www.pf.gov.br) e do telefone (15) 3416-5200.

## 4.6 GUARDA CIVIL MUNICIPAL

A Guarda Civil Municipal data do dia 04 de dezembro de 1987, criada pela Lei Municipal nº 2.626. Começou a praticar suas atividades no ano seguinte, em 31 de março de 1988, contando com 56 integrantes. A GCM é um órgão de auxílio para as polícias Civil e Militar, aproximando-se da comunidade e apoiando a Prefeitura e seus serviços. A forma de atuação é comunitária e tem como objetivo apoiar os cidadãos sorocabanos.

A Guarda conta com alguns grupamentos que têm diferentes finalidades, como a Patrulha Ambiental, Patrulha Bike, Canil, Patrulha de Trânsito, ROMU (Patrulha Tática), Patrulha Escolar e Grupo de Formação Cidadã.

No primeiro trimestre de 2021, a GCM atendeu a 17.096 chamados. Algumas das operações realizadas pela Guarda são a patrulha comunitária, feita em equipamentos e edifícios públicos (escolas, parques, área de lazer, unidades de saúde e órgãos públicos) com o objetivo de inibir e impedir furtos e depredação.

Ademais, atua na manutenção do trânsito a partir da Patrulha de Trânsito, garantindo que esse esteja em boas condições em horários de pico. Também é força de segurança para os eventos públicos. Pratica o auxílio para com a Vigilância Sanitária e Fiscalização de Transporte Clandestino e Ambulante. A GCM também atua na conscientização das pessoas e na formação de cidadãos responsáveis e pacíficos. Com atos, brincadeiras e palestras que alertam sobre o perigo da violência e do crime, faz ações sociais importantes para a comunidade.

A Guarda, também, tem quatro Núcleos de Segurança Comunitária nos bairros Parque São Bento, Abaeté, Barcelona e Jardim Nova Esperança.

### Tabela 26 - Bases da Guarda Civil Municipal

<b>SESDEC – Defesa Civil – Guarda Civil Municipal – Centro de Operações e Inteligência</b>	
<b>Endereço:</b> R. Castanho Taques, nº 100 – Jardim Ana Maria	<b>Telefone:</b> (15) 3212-9400

<b>Escola de Formação – Guarda Civil Municipal</b>	
<b>Endereço:</b> R. Paes de Linhares, nº 1.763 – Vila Fiori	<b>Telefone:</b> (15) 3233-6276

<b>Base: Maria do Carmo</b>	
<b>Endereço:</b> R. Joaquim F. Barbosa, nº 1.431 – Jd. Maria do Carmo	<b>Telefone:</b> (15) 3211-1026

<b>Base: Vila Haro</b>	
<b>Endereço:</b> R. Ramon Haro Martini, nº 1.396 – Vila Haro	<b>Telefone:</b> (15) 3227-3508

## 4.7 DEFESA CIVIL

A Defesa Civil surgiu no passado, em um contexto de despreparo do Estado, Poder Público e da comunidade em resolver situações de emergência e calamidade pública. Com isso, viu-se a necessidade de criar um órgão que seja capaz de atender essas necessidades e sempre estar preparado para agir em tais situações. A Defesa Civil foi criada pelo Decreto Estadual, em 09 de fevereiro de 1976, e foi reorganizada no Decreto nº 40.151 de junho de 1995. O Sistema Estadual de Defesa Civil realizou que a contribuição da sociedade civil e da comunidade é essencial para a resolução dos problemas. Em 1997, com o Decreto Municipal nº 2.903, Sorocaba cria a sua Defesa Civil tendo em vista os objetivos supracitados. Em Sorocaba, ela está localizada na Rua Castanho Taques, nº 100, no Jardim Ana Maria. O telefone para contato é (15) 3212-9400 e o e-mail é comdec@sorocaba.sp.gov.br

A Defesa Civil de Sorocaba tem sua área de atuação diversa, desde ações sociais na cidade, combate a enchentes, queimadas, vistorias de imóveis, assistência às vítimas de desastres e catástrofes. Em 2007 é o ano de fundação dos Núcleos Comunitários de Defesa Civil – NUDEC, que atualmente estão presentes nos seguintes bairros: Parque São Bento, Parque Vitória Régia, Jacutinga, Parque das Laranjeiras, Brigadeiro Tobias, Jardim Abaeté e Cajurú. O NUDEC é formado por voluntários capacitados e cadastrados para atender e colaborar com o poder público.

A partir de 2010, por meio da Lei Federal nº 12.340, a Defesa Civil passa a ter força de Lei, não mais de Decreto. Após dois anos, a União cria o Sistema Nacional de Proteção e Defesa Civil – SINDEC. Sistema que visa garantir a segurança da população em circunstâncias de desastres. Ele se organiza em três níveis, no Federal, Estadual e Municipal. O SINDEC conta com entidades privadas e pela comunidade para sua formação.

## 5. SISTEMAS DE SAÚDE

A cidade de Sorocaba tem à sua disposição hospitais públicos, particulares, diversos postos de saúde e prontos socorros. Além de ter um grande número de farmácias/drogarias, sendo referência na região. Também tem diversas especialidades no âmbito da saúde, como, por exemplo, a saúde



animal. Ademais, a cidade é reconhecida nacionalmente pelo Banco de Olhos de Sorocaba – BOS e uma referência estadual com o Grupo de Pesquisa e Assistência ao Câncer Infantil – GPACI. O município dispõe, também, de SPA's e uma infraestrutura geral de saúde e bem-estar de alto nível.

Como resultado, Sorocaba desenvolve o turismo de saúde de maneira abrangente. Os pacientes que buscam tratamento, consultas e cuidados são de diversas partes do país. A cidade é referência na região e, por isso, atende a um grande número de pacientes, tanto em áreas gerais como especializadas, a exemplo do caso da oftalmologia. Sendo assim, outras áreas do turismo, como hospedagem, alimentação e transporte, beneficiam-se de tais pacientes que usufruem da infraestrutura de saúde.

## 5.1 UNIDADES DE PRONTO ATENDIMENTO

Na cidade, encontram-se três UPH (Unidades Pré-Hospitalares), estando presentes nas Zonas Oeste, Leste e Norte; quatro UPA (Unidades de Pronto Atendimento). Sem contar os serviços oferecidos pelos Bombeiros e pelo SAMU (Serviço de Atendimento Móvel de Urgência). Segue a lista das unidades de pronto atendimento públicas.

**Tabela 27 – Unidades de Pronto Atendimento**

<b>Unidade: UPH Zona Leste</b>	
<b>Especialidades:</b> Adulto e Infantil   <b>Nº de Leitos:</b> 21	
<b>Horário de Funcionamento:</b> 24 horas	
<b>Endereço:</b> R. Coronel Nogueira Padilha, nº 2585	<b>Telefone:</b> (15) 3333-0100
<b>Unidade: UPH Zona Norte</b>	
<b>Especialidades:</b> Adulto e Infantil   <b>Nº de Leitos:</b> 12	
<b>Horário de Funcionamento:</b> 24 horas	
<b>Endereço:</b> Av. Itavuvu, nº 19	<b>Telefone:</b> (15) 3219-3190
<b>Unidade: UPH Zona Oeste</b>	
<b>Especialidades:</b> Infantil   <b>Nº de Leitos:</b> 18	
<b>Horário de Funcionamento:</b> 24 horas	
<b>Endereço:</b> Av. Gal. Carneiro, nº 1670	<b>Telefone:</b> (15) 3229-0410
<b>Unidade: UPA 24hs Éden</b>	
<b>Especialidades:</b> Adulto e Infantil   <b>Nº de Leitos:</b> 18	
<b>Horário de Funcionamento:</b> 24 horas	
<b>Endereço:</b> R. Miguel José Gimenez, nº 75	<b>Telefone:</b> (15) 3333-2150

<b>Unidade: Pronto Atendimento Laranjeiras</b>	
<b>Especialidades:</b> Adulto e Infantil   <b>Nº de Leitos:</b> 7	
<b>Horário de Funcionamento:</b> 24 horas	
<b>Endereço:</b> R. Sônia Bermuncio, nº 24	<b>Telefone:</b> (15) 3226-1461

<b>Unidade: Pronto Atendimento São Guilherme</b>	
<b>Especialidades:</b> Adulto e Infantil   <b>Nº de Leitos:</b> não possui	
<b>Horário de Funcionamento:</b> Seg-Sex:07h às 19h, Sáb. e Dom. 24h	
<b>Endereço:</b> R. Belmiro Moreira Soares, 1.100	<b>Telefone:</b> (15) 3239-9245

<b>Unidade: Pronto Atendimento Sorocaba I</b>	
<b>Especialidades:</b> Adulto e Infantil   <b>Nº de Leitos:</b> 6	
<b>Horário de Funcionamento:</b> Seg-Sex: 19h às 07h, Sáb. Dom. E feriados 24h	
<b>Endereço:</b> Av. Dr. Américo Figueiredo, 3.171	<b>Telefone:</b> (15) 3221-7922

<b>Unidade: Pronto Atendimento Brigadeiro Tobias</b>	
<b>Especialidades:</b> Adulto e Infantil   <b>Nº de Leitos:</b> não possui leito	
<b>Horário de Funcionamento:</b> Seg-Sex:07h às 19h, Sáb. e Dom. 24h	
<b>Endereço:</b> R. Ana Gomes Correa, nº 55	<b>Telefone:</b> (15) 3236-6005

<b>Unidade: SAMU</b>	
<b>Especialidades:</b> Adulto e Infantil   <b>Nº de Leitos:</b> não possui leito	
<b>Horário de Funcionamento:</b> 24 horas	
<b>Endereço:</b> Bases Descentralizadas	<b>Telefone:</b> 192

<b>Unidade: Bombeiros / Resgate</b>	
<b>Especialidades:</b> Adulto e Infantil   <b>Nº de Leitos:</b> não possui leito	
<b>Horário de Funcionamento:</b> 24 horas	
<b>Endereço:</b> Bases Descentralizadas	<b>Telefone:</b> 193

## 5.2 UNIDADES BÁSICAS DE SAÚDE

A Unidade Básica de Saúde – UBS é a que oferece os serviços básicos de saúde para prevenção de agravamento de casos, diagnóstico, consultas, reabilitação e tratamento.

Além dos serviços supracitados, é possível encontrar pediatria, enfermagem, clínica geral, odontologia e ginecologia de maneira gratuita, pelo SUS. Pode-se marcar consultas, tomar vacinas, tratamentos de doenças, realizar coleta de exames, injeções, inalações e curativos.

A cidade conta com 32 UBS distribuídas pela cidade, que funcionam de segunda a sexta-feira, nos seguintes horários, com endereços e telefones para contato:

**Tabela 28 – Unidades Básicas de Saúde**

<b>SUDOESTE</b>			
Márcia Mendes	R. José Augusto Rabello Jr., nº 91	(15) 3221-3984	Wanel Ville e Cerrado: 7h – 17h.
Simus	Alameda dos Lírios, nº 327	(15) 3221-1177	
São Guilherme	R. Belmiro Moreira Soares, nº 1.100	(15) 3239-8964	Demais unidades: 7h – 19h.
Sorocaba I	Av. Américo Figueiredo, nº 3.171	(15) 3221-7922	
Wanel Ville	R. Alexandre Caldini, nº 442	(15) 3202-1662	
<b>NOROESTE</b>			
Barão	R. Afonso Muraro, nº 41	(15) 3233-1559	Barão, Maria Eugênia e Nova Esperança: 7h – 17h.
Rodrigo	R. Alpheu de Castro Santos, nº 220	(15) 3223-3131	
Maria Eugênia	R. Mario Romano, nº 264	(15) 3226-1370	
Nova Esperança	R. Paula Mayer Cattani, nº 689	(15) 3221-1214	Demais unidades: 7h - 19h.
São Bento	R. Gualberto Moreira, nº 1.501	(15) 3223-2359	
Carandá	R. Projetada 06, nº 248	(15) 5704-6115	
<b>CENTRO-NORTE</b>			
Angélica	R. Major Silva Vilela, nº 27	(15) 3223-3113	Maria do Carmo e Angélica: 7h – 17h.
Fiori	R. André Manente, s/n	(15) 3235-7171	
Maria do Carmo	R. Joaquim Ferreira Barbosa, nº 727	(15) 3232-6520	Demais unidades: 7h – 19h.
Mineirão	R. Tenente Érico de Oliveira, nº 110	(15) 3233-7165	
Nova Sorocaba	Av. Americana, nº 351	(15) 3223-2488	
<b>NORTE</b>			
Habiteto	R. Horácio Blazeck, s/n	(15) 3226-9520	Laranjeiras: 07h – 19h.
Laranjeiras	R. Sônia Bernuncio, nº 24	(15) 3226-9190	
Paineiras	R. Elisa Stefani Ramos, nº 130	(15) 3226-7178	Demais unidades: 07h – 17h.
Ulisses	R. Ferdinando Irineu Corrá, s/n	(15) 3239-5016	
Vitória Régia	R. Francisco Silva Martins, nº 35	(15) 3226-1001	
<b>LESTE</b>			
Aparecidinha	R. Joaquim Machado, nº 62	(15) 3225-2759	Cajuru e Sabiá: 07h – 17h.
Brigadeiro Tobias	R. Ana Gomes Correa, nº 55	(15) 3236-6005	
Cajuru do Sul	Av. Paraná, nº 3719	(15) 3333-2525	Demais unidades: 07h - 19h.
Éden	R. Salvador Leite Marques, nº 933	(15) 3225-3105	
Sabiá	R. Dionizio Bueno Sampaio, nº 91	(15) 3233-0974	
<b>CENTRO-SUL</b>			
Barcelona	R. Colômbia, nº 253	(15) 3227-4346	Haro e Hortência: 07h – 19h.
Escola	Av. Comendador Pereira Inácio, nº 500	(15) 3232-9150	
Haro	R. Aristides Silva Lobo, nº 379	(15) 3227-2370	Demais unidades: 07h – 17h.
Hortência	R. Teodoro Kaisal, nº 677	(15) 3227-5438	
Santana	R. Deodoro Reis, nº 150	(15) 3233-1160	
Cerrado	R. Visconde do Rio Branco, nº 885	(15) 3221-7445	

### 5.3 HOSPITAIS E MATERNIDADES

Os hospitais são considerados as maiores unidades de atendimento da rede de saúde.

Espera-se encontrar uma estrutura robusta e capaz de atender de maneira eficiente, rápida e segura todos aqueles que o procurarem. Sorocaba possui oito hospitais com infraestrutura de qualidade. De oito, seis contam com maternidades e dentre eles, dois são públicos.

**Tabela 29 – Hospitais públicos com funcionamento 24 horas**

<b>Hospital: Santa Casa de Misericórdia Sorocaba</b>	
<b>Endereço:</b> Av. São Paulo, nº 750 - Jardim Árvore Grande	<b>CEP:</b> 18013-000
<b>Leitos:</b> 189	<b>Especialidades:</b> Hospital Geral e Maternidade
<b>Telefone:</b> (15) 2101-8000	

<b>Hospital: Hospital Regional</b>	
<b>Endereço:</b> R. Cláudio Manoel da Costa, nº 265 - Jardim Vergueiro	<b>CEP:</b> 18030-083
<b>Leitos:</b> 400	<b>Especialidades:</b> Hospital Geral e Maternidade
<b>Telefone:</b> (15) 3332-9100	

<b>Hospital: Hospital Novo Regional Dr. Adib Domingos Jatene</b>	
<b>Endereço:</b> Rod. Raposo Tavares km 106	<b>CEP:</b> 18052-808
<b>Leitos:</b> 260	<b>Especialidades:</b> Hospital Geral
<b>Telefone:</b> (15) 3500-9900	

A Santa Casa de Misericórdia foi fundada em 1803, tendo mais de duzentos anos de história de atendimento aos sorocabanos e seus visitantes. A Santa Casa possui 34.000m<sup>2</sup> de área, além de gerir a UPH da Zona Leste. O hospital tem 233 leitos gerais, 33 leitos para UTI, 05 salas cirúrgicas, 02 salas de parto e 27 leitos para atendimento de pronto socorro. Também disponibiliza serviço de radiologia, mamografia, ultrassonografia e ambulatório (Prefeitura de Sorocaba, 2015).

O Hospital Regional data de novembro de 1969, atualmente tem 400 leitos, 250 na Rua Cláudio Manoel da Costa e outros 150 no Hospital Dona Leonor Mendes de Barro, na Avenida Comendador Pereira Inácio, nº 635. No total, 48 municípios do sudoeste paulista são atendidos pelo Hospital Regional, totalizando, aproximadamente, 3 milhões de potenciais pacientes. Conta, também, com o único neurocirurgião de plantão da região.

O Hospital Regional II, “ Dr. Adib Domingos Jatene”, foi inaugurado em março de 2018, comportando 260 leitos é responsável pelo atendimento do nível terciário de municípios do sudoeste paulista. Conta com ambulatório de especialidades médicas, cirurgia geral, cirurgia plástica, ortopedia, urologia, anestesiologia, e cardiologia clínica, além do centro de reabilitação e fisioterapia, diagnóstico por imagem e urgência e emergência.

Funciona 24h e suas unidades de emergência atendem adultos e crianças.

**Tabela 30 – Hospitais privados com funcionamento 24 horas**

<b>Hospital: GPACI</b>	
<b>Endereço:</b> R. Coronel José Pedro de Oliveira, nº 678 - Jardim Faculdade   <b>CEP:</b> 18030-220	
<b>Leitos:</b> 101	<b>Especialidades:</b> Hospital de assistência ao câncer infantil
<b>Telefone:</b> (15) 2101-6555	

<b>Hospital: Hospital Evangélico</b>	
<b>Endereço:</b> R. Imperatriz Leopoldina, nº 136 - Vila Delegado   <b>CEP:</b> 18044-010	
<b>Leitos:</b> 62	<b>Especialidades:</b> Hospital Geral
<b>Telefone:</b> (15) 2101-6600	

<b>Hospital: Hospital Modelo</b>	
<b>Endereço:</b> R. Afonso Pedrazzi, nº 180 – Vila Trujillo   <b>CEP:</b> 18060-450	
<b>Leitos:</b> 86	<b>Especialidades:</b> Hospital Geral e Maternidade
<b>Telefone:</b> (15) 3212-7600	

<b>Hospital: Hospital Santa Lucinda</b>	
<b>Endereço:</b> R. Cláudio Manoel da Costa, nº 57 - Jd. Vergueiro   <b>CEP:</b> 18030-083	
<b>Leitos:</b> 160 c/ UTI	<b>Especialidades:</b> Hospital Geral e Maternidade
<b>Telefone:</b> (15) 3212-9900	

<b>Hospital: Hospital e Maternidade Samaritano</b>	
<b>Endereço:</b> R. Rodrigues Pacheco, nº 145 – Centro   <b>CEP:</b> 18035-085	
<b>Leitos:</b> 172	<b>Especialidades:</b> Hospital Geral e Maternidade
<b>Telefone:</b> (15) 3219-4464	

<b>Hospital: Hospital Unimed Dr. Miguel Soeiro</b>	
<b>Endereço:</b> R. Antônia Dias Petri, nº 135 - Pq. Sta. Isabel   <b>CEP:</b> 18052-210	
<b>Leitos:</b> 200	<b>Especialidades:</b> Hospital Geral e Maternidade
<b>Telefone:</b> (15) 3229-3000	

Sorocaba é a cidade onde se encontra o GPACI, Grupo de Pesquisa e Assistência ao Câncer Infantil, uma referência na região. Existem 101 leitos disponíveis, distribuídos entre urgência/emergência, day clinic, oncologia e ambulatório de quimioterapia. O Hospital oferece diversos tratamentos e serviços nas mais diversas áreas da saúde para atender e auxiliar as famílias e os pacientes com Câncer Infantil.

Além disso, o Hospital Evangélico dispõe de 60 leitos de internação, 7 de UTI, 5 de day clinic e 4 salas de centro cirúrgico. Ademais, oferece serviços de cardiologia, neurologia e neurocirurgia, ambulatório, oncologia, pediatria e outros.

O Hospital Unimed Dr. Miguel Soeiro, fundado em 1996, tem mais de 67.000m<sup>2</sup> e nessa área existem centros cirúrgicos, de transplantes, hotelaria hospitalar, laboratórios, ambulatório, leitos para UTI e outros serviços.

Já na Rua Rodrigues Pacheco, nº 145, o Hospital Samaritano oferece serviços de pronto socorro infantil e adulto, UTI, centro cirúrgico, farmácia e dispõe de uma infraestrutura de 144 leitos.

## 5.4 CENTRO DE ESPECIALIDADES

O primeiro Hospital especializado a receber o título de Acreditado Pleno, dado pela ONA (Organização Nacional de Acreditação), foi o Banco de Olhos de Sorocaba (BOS), o que só confirma sua excelência e a importância. Sendo ele o 32º Hospital no Brasil a receber tal título, o Banco de Olhos é referência na região e no Brasil. Além do atendimento à oftalmologia, BOS, em 2004, expandiu suas atividades para a otorrinolaringologia. Atualmente o hospital conta com mais de 4.000m<sup>2</sup>, 31 leitos e uma infraestrutura para atendimento de pronto socorro oftalmológico. O Hospital está situado na Rua Nabek Shiroma, nº 210, no Jardim Emília, com o telefone para contato sendo o (15) 3212-7000. Ele é responsável por mais de 70% da captação de córneas do estado e 40% do Brasil inteiro.

**Figura 17 - Banco de Olhos de Sorocaba - BOS**



Fonte: Jornal Z Norte, 2020.

## 5.5 UNIDADES COM PROGRAMAS ESPECIAIS

A cidade conta, ainda, com unidades capazes de atender e tratar algumas áreas especializadas da saúde, como a saúde mental, a tuberculose e

a AIDS. Mais informações acerca das unidades especiais estão expostas na tabela abaixo.

**Tabela 31 – Unidades especiais**

<b>Hospital: Ambulatório Municipal de Especialidades: Policlínica – Dr. Edward Maluf</b>
Endereço: Av. Sen. Roberto Simonsen, nº 987 – Jardim Sta. Rosália
Especialidades: Hanseníase, Tuberculose, Planejamento Familiar, Oncologia
Telefone: (15) 3219-2200

<b>Hospital: Centro de Testagem e Aconselhamento CTA – Programa DST/AIDS</b>
Endereço: R. Manoel Lopes, nº 220 – V. Hortência
Especialidades: DST / AIDS
Telefone: (15) 3234-8818

<b>Hospital: Serviço de Assistência Municipal Especializado - SAME</b>
Endereço: R. Manoel Lopes, nº 220 – V. Hortência
Especialidades: DST / AIDS / Tuberculose
Telefone: (15) 3234-8800

<b>Hospital: Centro de Atenção Psicossocial - CAPS</b>
Endereço: R. Finlândia, nº 46 – Jardim Europa
Especialidades: Saúde Mental
Telefone: (15) 3211-1797

## 5.6 CLÍNICAS/CONSULTÓRIOS MÉDICOS

De acordo com o Cadastro Nacional de Estabelecimentos de Saúde, a cidade conta com 1.180 estabelecimentos cadastrados e ativos. São consultórios que são das mais variadas especialidades, como fisioterapia, psicoterapia, cirurgia plástica e afins. Dessa maneira, conclui-se que Sorocaba tem uma infraestrutura complexa e bem estruturada de clínicas e consultórios médicos.

**Tabela 32 - Tipos e quantidades de Clínicas/Consultório Médicos e afins**

Tipo de Clínicas/Consultórios médicos e afins	Quant.
Estabelecimentos com atividade Médica Ambulatorial restrita a consultas	638
Estabelecimentos com atividade Médica Ambulatorial com recursos para realização de exames complementares	121
Estabelecimentos com atividade Médica Ambulatorial com recursos para realização de procedimentos cirúrgicos	135
Estabelecimentos com atividades de práticas integrativas e complementares em Saúde Humana. Ex: Acupuntura, do-in, podologia entre outros.	26
Estabelecimentos com atividades de Profissionais da Nutrição	16
Estabelecimentos com atividades de Assistência Social prestados em residenciais (Albergues/ orfanatos)	4

Estabelecimentos com atividades de fornecimento de infra estrutura de apoio e de assistência a pacientes no domicílio.	217
Clínicas residenciais e Geriátricas	16
Centro de Apoio à pacientes com Câncer e com AIDS	2
Clínicas de assistência à deficientes físicos	5

Algumas das clínicas médicas na cidade estão na tabela a seguir:

**Tabela 33 - Clínicas Médicas**

<b>Nome: Centro Médico de Sorocaba</b>
<b>Endereço:</b> Av. Pres. Juscelino Kubitschek de Oliveira, nº 768 – Centro
<b>Telefone:</b> (15) 2102-0800

<b>Nome: Ápice Medicina Integrada</b>
<b>Endereço:</b> R. Eulália Silva, nº 214 – Jardim Faculdade
<b>Telefone:</b> (15) 3229-0202

<b>Nome: Corts Clínica de Ortopedia, Reabilitação e Traumatologia</b>
<b>Endereço:</b> R. Júlio Hanser, nº 145 – Jardim Faculdade
<b>Telefone:</b> (15) 3519-4480

<b>Nome: Med Cor Cardiologia</b>
<b>Endereço:</b> Av. Com. Pereira Inácio, nº 950 – Vila Pinheiros
<b>Telefone:</b> (15) 2101-4900/ 3224-4044

<b>Nome: Clínica Cenci Guimarães</b>
<b>Endereço:</b> R. Eulália Silva, nº 138 – Jardim Faculdade
<b>Telefone:</b> (15) 2101-5300

<b>Nome: Instituto de Medicina &amp; Cirurgia</b>
<b>Endereço:</b> Av. Barão de Tatuí, nº 1.455 – Jardim Vergueiro
<b>Telefone:</b> (15) 3232-3311

<b>Nome: Clínica da Cidade</b>
<b>Endereço:</b> Av. Barão de Tatuí, nº 514 – Jardim Vergueiro
<b>Telefone:</b> (15) 3500-9800

## 5.7 FARMÁCIAS/DROGARIAS

De acordo com a Vigilância Sanitária da cidade, Sorocaba conta com 302 farmácias e drogarias e 33 farmácias de manipulação. Farmácias, drogarias e farmácias de manipulação é um ponto fundamental para o cuidado com a saúde, uma vez que auxilia tratamentos e atendimento prestado pela saúde do município. Encontra-se remédios, medicamentos, cosméticos e produtos de



saúde/beleza em geral. Os turistas e os cidadãos sorocabanos têm acesso variado a diversos tipos de farmácias, em diversas regiões da cidade e com faixas de preço variadas.

Algumas das redes de farmácia que é possível encontrar na cidade, estão algumas de redes nacionais como Drogeria São Paulo, Drogasil, Pague Menos e Droga Raia. Ademais, existem as redes locais, como Farmafort, Farma Ponte e Farmamed. Alguns desses estabelecimentos se encontram na tabela abaixo.

**Tabela 34 - Farmácias/Drogarias**

<b>Nome : Drogeria São Paulo S/A</b>	
<b>Endereço:</b> R. São Bento, nº 203 – Centro	
<b>Telefone:</b> (15) 3232-5188	<b>Site:</b> <a href="https://www.drogariasao paulo.com.br/">https://www.drogariasao paulo.com.br/</a>
<b>Horário de Funcionamento:</b> Seg-Sab 7h às 22h / Dom: fechado	<b>Serviço delivery:</b> Sim

<b>Nome: Farmamed Drogeria Ltda.</b>	
<b>Endereço:</b> Av. José Joaquim de Lacerda, nº 1.480 – Box 11 e 12 – Jardim Sorocabano	
<b>Telefone:</b> (15) 3232-7771	<b>Site:</b> <a href="https://www.farmamed.com.br/">https://www.farmamed.com.br/</a>
<b>Horário de Funcionamento:</b> Seg-Sab 8h às 22h / Dom: 08h às 13h	<b>Serviço delivery:</b> Sim

<b>Nome: Droga Raia</b>	
<b>Endereço:</b> Av. Eng. Carlos Reinaldo Mendes, nº 2.545 - Além Ponte	
<b>Telefone:</b> (15) 99797-4153	<b>Site:</b> <a href="https://www.drogaraia.com.br/">https://www.drogaraia.com.br/</a>
<b>Horário de Funcionamento:</b> 24h	<b>Serviço delivery:</b> Sim

<b>Nome: Farmaponte (Macer Droguistas Ltda.)</b>	
<b>Endereço:</b> Av. Roberto Simonsen, nº 35 – Jardim Santa Rosália	
<b>Telefone:</b> (15) 3233-1234	<b>Site:</b> <a href="https://www.farmaponte.com.br/">https://www.farmaponte.com.br/</a>
<b>Horário de Funcionamento:</b> Todos os dias 7:00h às 23:00h	<b>Serviço delivery:</b> Sim

As farmácias de manipulação da cidade se encontram, em sua grande maioria, no centro, tornando-as de fácil acesso. Segue abaixo, alguns desses locais:

**Tabela 35 - Farmácias de Manipulação**

<b>Nome: Phito Fórmulas ( Pena &amp; Furtado Farmácia De Manipulação Ltda - ME)</b>	
<b>Endereço:</b> R. Santa Clara, nº 181 – Centro	
<b>Telefone:</b> (15) 3211-2020	
<b>Horário de Funcionamento:</b> Seg-Sex 8h às 19h / Sáb 8h às 13h / Dom: fechado	

<b>Nome: Arte Fórmulas (Farmácia de Manipulação Sorocaba Abrami &amp; Cia Ltda)</b>	
<b>Endereço:</b> R. Santa Clara, nº 240 – Centro	
<b>Telefone:</b> (15) 3233-7925	
<b>Horário de Funcionamento:</b> Seg-Sex 8h às 18h / Sáb 8h às 13h / Dom: fechado	

<b>Nome: Nature Vita (Nature Vita Manipulação e Homeopatia Ltda)</b>
<b>Endereço:</b> R. da Penha, nº 1.286 – Centro
<b>Telefone:</b> (15) 3231-9963
<b>Horário de Funcionamento:</b> Seg-Sex 8h às 18h / Sáb das 8h às 12h / Dom: fechado

## 5.8 CLÍNICAS ODONTOLÓGICAS

Sorocaba também conta com uma ampla e estruturada rede de profissionais e clínicas odontológicas equipadas e regulamentadas. Dessa maneira, caso necessário, os turistas e os cidadãos sorocabanos têm acesso a um atendimento e tratamento odontológico de excelência. Além de clínicas, o município dispõe de atendimento odontológico na Policlínica Municipal, na rua Senador Roberto Simonsen, Jardim Santa Rosália, (15) 3219-2200. A seguir, mais informações sobre algumas delas:

**Tabela 36 - Clinicas odontológicas**

<b>Nome: Adriana Stella Pereira</b>
<b>Endereço:</b> R. XV de Novembro, nº 176, Sala 1 – Primeiro Andar – Centro
<b>Telefone:</b> (15) 3224-1780

<b>Nome: Alexandre Destro da Silva</b>
<b>Endereço:</b> R. Santa Clara, nº 198 – Centro
<b>Telefone:</b> (15) 3232-8627

<b>Nome: Carlos de Arruda Neto</b>
<b>Endereço:</b> R. Álvaro Teixeira de Souza Leite, 75 - Centro
<b>Telefone:</b> (15) 3231-3568

<b>Nome: Luiz Lima</b>
<b>Endereço:</b> R. Santa Clara, nº 412 – Centro
<b>Telefone:</b> (15) 3342-0684

<b>Nome: Mario Cesar Grotti dos Santos</b>
<b>Endereço:</b> R. da Penha, nº 426 – Centro
<b>Telefone:</b> (15) 3231-6205

<b>Nome: Sérgio Niquerito</b>
<b>Endereço:</b> R. da Penha, nº 426, sala 71 – Centro
<b>Telefone:</b> (15) 3224-3570

Ademais, no município de Sorocaba, estão localizados dois hospitais odontológicos com atendimento 24 horas:

**Tabela 37 - Hospitais odontológicos**

<b>Nome: Hospital Odontológico</b>	
Endereço: Av. Ipanema, nº 294 – Vila Gomes	
Telefone: (15) 3232-4646	Site: Não encontrado

<b>Nome: Big Dental 24h</b>	
Endereço: R. Santa Clara, nº 412 – Centro	
Telefone: (15) 3211-1459	Site: www.bigdental.com.br

A Big Dental é uma clínica 24 horas, que atende emergências relacionadas à ortodontia, como dores de dente e inflamações, assim como serviços de implante, próteses, bruxismo, clínica geral e clareamento dental.

Já o Hospital Odontológico, inaugurado em 1996, teve uma expansão em 2006 e passou a funcionar o dia todo. O Hospital também oferece consultas e tratamentos gerais.

## 5.9 CLÍNICAS VETERINÁRIAS

Além das clínicas mencionadas, Sorocaba disponibiliza, para os donos de pets, diversas possibilidades para tratar e cuidar deles. As clínicas veterinárias da cidade atendem a emergências, bem-estar e fazem check-up dos animais. Algumas, disponibilizam tratamento clínico-cirúrgico, internação e consultas, dependendo do estabelecimento.

A seguir, serão detalhadas algumas dessas clínicas, que possuem atendimento 24h:

**Tabela 38 - Clinicas Veterinárias**

<b>Nome fantasia: Clínica Veterinária Ishizuka</b>	
<b>Razão Social:</b> Antônio Carlos Ishizuka	
<b>Endereço:</b> Av. Washington Luiz, nº 920 – Jd. Emília	
<b>Telefone:</b> (15) 3233-3242	

<b>Nome fantasia: Cãoboy</b>	
<b>Razão Social:</b> Valéria Querino Vernaglia Ltda.	
<b>Endereço:</b> Av. Gen. Osório, 910 - Vila Trujillo	
<b>Telefone:</b> (15) 3233-0995	

<b>Nome fantasia: INOVA Hospital Veterinário 24 horas</b>	
<b>Razão Social:</b> Inova Sorocaba Hospital Veterinário Ltda.	
<b>Endereço:</b> Av. Nogueira Padilha, nº 1770 – VI. Hortência	
<b>Telefone:</b> (15) 3333-2300	

<b>Nome fantasia:</b> Bicholândia
<b>Razão Social:</b> Bicholandia Comércio de Produtos Para Animais Eireli - ME
<b>Endereço:</b> Av. General Carneiro, nº 69 – Vila Lucy
<b>Telefone:</b> (15) 3202-2528

## 6. SISTEMA EDUCACIONAL

De acordo com o 6º Artigo da Constituição Federal, a educação é um direito de todos e deve ser incentivada, fomentada e promovida pelo Estado e pela família. As vantagens obtidas através da educação são incontáveis na prática, porém podemos citar algumas delas: aumento da inovação científica do país, melhoras nas condições de vida de seus estudantes, construção de uma sociedade mais progressista e pautada pela liberdade, diminuição e combate à violência, promoção da cidadania e da consciência crítica dos cidadãos e contribuição para o desenvolvimento pessoal. Em suma, a educação é primordial para qualquer sociedade.

Sorocaba conta com uma estrutura de educação bem sedimentada. Tal estrutura abrange desde o ensino infantil até o ensino superior. Não apenas isso, mas também oferece cursos profissionalizantes, técnicos e universidades, demonstrando um grande potencial da cidade para o desenvolvimento do turismo de estudos e intercâmbio, uma vez que, ao visitar Sorocaba para com essa finalidade, o turista movimentará outras áreas do turismo e da economia sorocabana, como alimentação, transporte e estadia. De acordo com a Secretaria da Educação do Estado de São Paulo, no município, existem 436 instituições de ensino na cidade. Segue a categorização das escolas e o tipo de ensino:

**Tabela 39 - Relação de Escolas**

Tipo	Ensino	Quantidade
Escolas Estaduais	Ensino Fundamental e Médio	88
Escolas Municipais	Creche, Ensino infantil, Fundamental e Médio	175
Escolas Particulares	Ensino Infantil, Fundamental, Médio, Profissional	165
Escolas Particulares	Ensino Especial	01
SESI	Ensino Infantil, Fundamental e Médio	02
SENAI	Serviço de Aprendizagem Industrial	01
SENAC	Serviço de Aprendizagem Comercial	01
ETECs	Ensino Técnico	03

### 6.1 ESCOLAS ESTADUAIS

Segundo a Secretaria da Educação do Estado de São Paulo, as escolas estaduais na cidade totalizam 88 instituições.

A lista a seguir trará algumas delas:

**Tabela 40 - Escolas Estaduais**

<b>Unidade Escolar: EE Visconde Porto Seguro</b>
Série: 4º ano ao 7ª ano do EF
Endereço: R. Souza Pereira, nº 188 – Centro
Telefone: (15) 3231-7747

<b>Unidade Escolar: EE Brigadeiro Tobias</b>
Série: 4º ao 5º ano - EF anos finais - EM
Endereço: R. Azevedo Figueiredo, nº 214 – Brigadeiro Tobias
Telefone: (15) 3236-6002

<b>Unidade Escolar: EE Senador Vergueiro</b>
Série: EF anos finais e EM
Endereço: R. Fernão Salles, nº 33 – Vila Hortência
Telefone: (15) 3232-4436

<b>Unidade Escolar: EE Antonio Vieira Campos</b>
Série: EF anos finais e EM
Endereço: Av. Luiz Gonzaga Nascimento Júnior, nº 3.272 – Júlio de Mesquita Filho
Telefone: (15) 3221-8123

<b>Unidade Escolar: EE Prof. Arquímínio Marques da Silva</b>
Série: 1º ano ao 7º ano EF
Endereço: R. Silvio Romero, nº 242 – Jd. Vergueiro
Telefone: (15) 3231-9078

## 6.2 ESCOLAS PARTICULARES

Do ensino infantil ao médio, a cidade ainda conta com diversas escolas particulares que atendem, ainda mais, as necessidades de educação da cidade. Além disso, algumas delas ainda contam com preparo para atendimento de PCD (Pessoa com Deficiência). Segue, na lista abaixo, algumas delas:

**Tabela 41 - Escolas Particulares**

<b>Unidade Escolar: Adventista de Sorocaba</b>
Série: Educação Infantil / EF / EM
Endereço: R. Carlos Lombardi, nº 180 – Jd. Guadalajara
Telefone: (15) 3500-0230

<b>Unidade Escolar: COC Sorocaba</b>
Série: Ensino Médio
Endereço: R. Manoel Pereira e Silva, nº 80 - Jd Sta. Rosália
Telefone: (15) 3032-1111

<b>Unidade Escolar: Colégio Dom Aguirre</b>
Série: Educação Infantil / EF / EM
Endereço: Av. General Osório, nº 215 – Vila Trujillo
Telefone: (15) 2101-2000

<b>Unidade Escolar: Colégio Objetivo</b>
Série: Educação Infantil / EF / EM
Endereço: R. Dr. Artur Gomes, nº 51 – Centro
Telefone: (15) 3332-9900

<b>Unidade Escolar: Colégio Politécnico de Sorocaba</b>
Série: Educação Infantil / EF / EM
Endereço: R. Barão de Cotegipe, nº 400 – Vila Leão
Telefone: (15) 2101-7400

<b>Unidade Escolar: Colégio Renascer</b>
Série: Educação Infantil / EF / EM
Endereço: R. Comendador Vicente Amaral, nº 802 - Central Parque
Telefone: (15) 3229-4444

### 6.3 ESCOLAS ESPECIAIS

Visando ao auxílio e assistência para adultos e crianças com deficiência, a cidade conta com diversas associações e organizações filantrópicas.

**Tabela 42 - Associações e Organizações Filantrópicas**

<b>Unidade Escolar: Associação Filantrópica 12 de outubro - Creche Elizabeth Milko</b>
Série: Educação Infantil / EF / EM
Endereço: Av. Itavuvu, nº 4.500 – Jd. Santa Cecília
Telefone: (15) 3302-1815

<b>Unidade Escolar: Casa das Mães e das Crianças de Sorocaba</b>
Série: Educação Infantil / EF / EM
Endereço: Praça 9 de Julho, nº 93 – Centro
Telefone: (15) 3202-3242

<b>Unidade Escolar: Associação Batista de Ass. e Apoio a Comunidade – Cantinho bom</b>
Série: Educação Infantil / EF / EM
Endereço: R. Dr. Pereira da Rocha, nº 158 – Além Linha
Telefone: (15) 3211-0508

## 6.4 ESCOLAS MUNICIPAIS

O Ensino tem diversas etapas fundamentais na formação do indivíduo, enquanto aluno e cidadão. Algumas delas se encontram no Ensino Fundamental, responsável por boa parte do tempo da criança na escola.

Listamos abaixo alguns exemplos das escolas de ensino fundamental que podem ser encontradas em Sorocaba:

**Tabela 43 - Escolas Municipais de Ensino Fundamental e Médio**

<b>Unidade Escolar: EM. “Leda Therezinha Borghesi Rodrigues”</b>
Série: Pré-Escola / EF 1º ao 5º ano
Endereço: Av. Ipanema, nº 5.515 – Ipanema Ville
Telefone: (15) 3239-4762

<b>Unidade Escolar: EM. “Leonor Pinto Thomaz”</b>
Série: EF – 1º ao 5º ano/EF – 6º ao 9º ano/Ensino Médio
Endereço: R. XV de Novembro, nº 390 – Centro
Telefone: (15) 3233-9911

<b>Unidade Escolar: EM. “Luiz Almeida Marins, Prof.”</b>
Série: EF – 1º ao 5º ano
Endereço: Av. Américo Figueiredo, nº 3.500 – Júlio de Mesquita Filho
Telefone: (15) 3221-2280

<b>Unidade Escolar: EM. “Flávio de Souza Nogueira, Prof.”</b>
Série: EF – 1º ao 9º ano
Endereço: R. Benedito Galdino de Barros, nº 47 – Vila Fiori
Telefone: (15) 3233-6219

As escolas voltadas para o ensino infantil (pré-escola e creche) também fazem presença estão em todas as regiões de Sorocaba.

**Tabela 44 - Centro de Educação Infantil**

<b>Unidade Escolar: CEI 15 “Profª Terezinha Lucas Fernandes”</b>
Série: Pré-Escola
Endereço: Av. Juscelino Kubitschek de Oliveira, nº 1.166 – Centro
Telefone: (15) 3231-6295

<b>Unidade Escolar: CEI 31 “Victoria Haddad Sayeg”</b>
Série: Creche/Pré-Escola
Endereço: R. José Martinez Y. Martinez, nº 50 – Jardim Gonçalves
Telefone: (15) 3227-4194

<b>Unidade Escolar: CEI 33 “Elvira Nani Monteiro”</b>
Série: Creche
Endereço: R. Maria de Lourdes Ferreira, s/nº – Jardim Nova Esperança
Telefone: (15) 3221-9295

<b>Unidade Escolar: CEI 86 “Jorge Luís Prestes Del Cistia”</b>
Série: Creche
Endereço: R. Comendador Oeterer, nº 222 – Vila Carvalho
Telefone: (15) 3233-1821

## 6.5 ENSINO TÉCNICO

A cidade também dispõe de 3 ETEC (Escolas Técnicas Estaduais), que são gratuitas e uma escola técnica privada. O Senac Sorocaba oferece, ainda, mais de 54 cursos técnicos e especializações.

**Tabela 45 - Escolas Técnicas**

<b>SENAC Sorocaba</b>		
<b>Telefone</b>	(15) 3412-2500	
<b>Endereço</b>	Av. Coronel Nogueira Padilha, nº 2392 – Vila Hortência	
<b>Cursos</b>		
Estética	Publicidade	Desenvolvedor Web
Massoterapia	Redes de Computadores	Multimídia
Radialista (Locução)	Radialista (Sonoplastia)	Comunicação Visual
Análises Clínicas	Radialista (analista musical)	Produção Gráfica
Informática	Editor de Vídeo Digital	Supervisor de Jardinagem
Farmácia	Eventos	Assistente de Produção 3D
Assistente de Mídia	Teatro	Design de Interiores
Paisagismo	Computação Gráfica	Confeitaria
Cozinha	Nutrição e Dietética	Secretariado
Recursos Humanos	Comércio Exterior	Administração
Logística	Higiene Ocupacional	Meio Ambiente
Segurança do Trabalho	Podologia	Informática para Internet
Produção de Moda	Modelagem do Vestuário	Enfermagem do Trabalho
Auxiliar de Enfermagem do Trabalho	Enfermagem	Instrumentação Cirúrgica
Enfermagem em Urgência e Emergência	Enfermagem em Neonatologia e Pediatria	Produção de Moda para Merchandising
Radialista (Assistente de operações)	Especialização em Prótese Ortodôntica	Segurança do Trabalho na Construção
Assistente de Criação e Produção de Publicitária	Assistente em Pesquisa e Criação de Imagem de Moda	Meio Ambiente Técnico para Segurança do Trabalho
Coordenação de Projetos Sociais	Produção e Design para Webgames	Radialista (produção de rádio e TV)



<b>ETEC Armando Pannunzio</b>		
<b>Telefone</b>	(15) 3211-0987	
<b>Endereço</b>	R. Costa Rica, nº 60 – Jardim Parada do Alto	
<b>Cursos</b>		
Administração (EAD)	Eletroeletrônica	Secretariado (EAD)
Automação Industrial	Guia de Turismo (EAD)	Comércio (EAD)
Recursos Humanos		

<b>ETEC Rubens de Faria e Souza</b>	
<b>Telefone</b>	(15) 3233-1314
<b>Endereço</b>	Av. Comendador Pereira Inácio, nº 190 – Jd. Vergueiro
<b>Cursos</b>	
Administração	Mecânica
Eletrônica	Mecatrônica
Eletrotécnica	Nutrição & Dietética
Enfermagem	Química

<b>ETEC Fernando Prestes</b>		
<b>Telefone</b>	(15) 3221-9677	
<b>Endereço</b>	R. Natal, nº 340 – Jd. Paulistano	
<b>Cursos</b>		
Administração (ambos)	Eventos	Guia de Turismo (EAD)
Contabilidade	Logística	Transações Imobiliárias (EAD)
Desenvolvimento de Sistemas	Secretariado (ambos)	Comércio (EAD)
Design de Interiores	Segurança do trabalho	Gestão de Projetos (EAD)
Edificações	Recursos Humanos	

## 6.6 ENSINO SUPERIOR

A cidade também conta com 7 Faculdades e 5 Universidades, sendo destas 2 Universidades e 1 Faculdade públicas. Segue abaixo as mencionadas faculdades e universidades, com seus respectivos cursos disponíveis:

**Tabela 46 - Faculdades Públicas**

<b>FACENS Sorocaba</b>		
<b>Telefone</b>	(15) 3238-1188	
<b>Endereço</b>	Rodovia Sen. J. E. de Moraes, KM 1,5	
<b>Cursos</b>		
<b>Graduação</b>		
Tecnologia em Análise e Desenvolvimento de Sistemas	Tecnologia em Banco de Dados	Engenharia Financeira
Engenharia Agrônômica	Ciência dos Dados	Engenharia Química
Engenharia de Produção	Engenharia Civil	Engenharia de Computação
Engenharia Elétrica	Engenharia Mecânica	Engenharia Mecatrônica
Engenharia Agrônômica	Engenharia de Alimentos	Arquitetura e Urbanismo

<b>Pós Graduação</b>		
Engenharia de Software com Certificação Internacional em Teste de Software EXIN TMap NEXT® Engineer	Ciência de Dados com Certificação Internacional em Big Data – CCC-BDF – Big Data Foundation	Desenvolvimento de Aplicações para Dispositivos Móveis
Gestão de Projetos e Inovação com Certificação Internacional EXIN AGILE	Sistemas de Gestão Integrados com Certificação de Auditor Líder	Sistemas de Gestão Integrados com Certificação de Auditor Líder
Engenharia de Controle e Automação Industrial	Engenharia de Manutenção e Confiabilidade	BIM, Transformação Digital e Futuro das Construções
Desenvolvimento de Jogos Digitais	Engenharia Automotiva e Mobilidade	Planejamento, Programação e Controle da Produção
Engenharia de Segurança do Trabalho	Gestão de Produção e Logística	Estruturas para Construção Civil
Gerenciamento de Obras de Construção Civil	Instalações Elétricas de Baixa e Média Tensão	Gestão Estratégica de Negócios
MBA em Liderança e Gestão de Pessoas	Gestão e Inovação em Cidades Inteligentes	Manufatura Avançada e Indústria 4.0
Lean Six Sigma com Certificação Black Belt	Inteligência Artificial Aplicada – Machine Learning	Internet das Coisas e Sistemas Embarcados
Projetos Arquitetônicos	Gestão de TI	Engenharia Financeira
MBA em Marketing Digital	Engenharia Rodoviária	Engenharia Diagnóstica

**Tabela 47 - Faculdades Particulares**

<b>Faculdade Anhanguera de Sorocaba</b>	
<b>Telefone</b>	(15) 3031-9300
<b>Endereço</b>	Av. Armando Pannunzio, nº 1478
<b>Cursos</b>	
Administração	Educação Especial
Agronegócios	Educação Física
Agronomia	Embelezamento e Imagem Pessoal
Análise e Desenvolvimento de Sistemas	Empreendedorismo
Arquitetura de Dados	Enfermagem
Arquitetura e Urbanismo	Engenharia Civil
Artes Visuais	Engenharia de Produção
Biomedicina	Engenharia Elétrica
Cibersegurança – Tecnólogo	Engenharia Mecânica
Ciência de Dados	Estética e Cosmética
Ciências Biológicas	Farmácia
Ciências Contábeis	Filosofia
Ciências Econômicas	Fisioterapia
Comércio Exterior	Gastronomia
Desenvolvimento Back-End	Geografia
Desenvolvimento Mobile	Gestão Ambiental
Design de Interiores	Gestão Comercial
Direito	Gestão de Produção Industrial
Gestão de Recursos Humanos	Marketing Digital
Gestão de Turismo	Matemática
Gestão Financeira	Medicina Veterinária

Gestão Hospitalar	Nutrição
Gestão Pública	Odontologia
História	Pedagogia
Inteligência de Mercado e Análise de Dados	Processos Gerenciais
Investigação e Perícia Criminal	Psicologia
Letras – Português	Publicidade e Propaganda
Letras – Português e Espanhol	Redes de Computadores
Letras – Português e Inglês	Serviço Social
Logística	Sociologia
Marketing	Gestão de Recursos Humanos

<b>Athon Ensino Superior</b>	
<b>Telefone</b>	(15) 3042-5000
<b>Endereço</b>	R. da Pena, nº 1.181 - Centro
<b>Cursos</b>	
Engenharia da Computação	Engenharia Elétrica
Ciências Contábeis	Grad. Tec. em Gestão de Recursos Humanos
Administração de Empresas	Grad. Tecnológica em Comércio Exterior
Grad. Tecnológica em Redes de Computadores	Grad. Tecnológica em Comunicação Institucional
Design de Moda	Grad. Tecnológica em Eventos
Engenharia Civil	Grad. Tecnológica em Fotografia
Economia	Grad. Tecnológica em Gestão Financeira
Relações Internacionais	Grad. Tecnológica em Logística
Jornalismo	Grad. Tecnológica em Marketing
Direito	Grad. Tecnológica em Produção Audiovisual
Engenharia Ambiental	Grad. Tecnológica em Produção Fonográfica
Design Gráfico	Grad. Tecnológica em Produção Publicitária
Publicidade e Propaganda	Grad. Tecnológica em Qualidade
Engenharia de Produção	MBA- Logística Nacional e Internacional
Grad. Tec. em Análise e Desenvolvimento de Sistemas	MBA – Gestão da Comunicação com o Mercado
Engenharia Mecânica	MBA – Gestão da Produção
Engenharia Química	MBA – Gestão de Marketing
MBA- Negócios Internacionais	MBA- Gestão de Marketing Digital
Arquitetura e Urbanismo	MBA- Gestão de Recursos Humanos
Psicologia	MBA- Gestão de Vendas e Trade Marketing
Grad. Tec. em Gestão Comercial	MBA- Gestão Empreendedora de Negócios
Relações Públicas	MBA- Gestão Financeira

<b>Faculdade de Direito de Sorocaba - FADI</b>	
<b>Telefone</b>	(15) 2105-1234
<b>Endereço</b>	R. Dr. <sup>a</sup> Ursulina Lopes, nº 123 – Jardim Vergueiro
<b>Cursos</b>	
Graduação Bacharelado em Direito	Pós – Graduação em Direito e Processo do Trabalho

<b>FATEC Sorocaba</b>		
<b>Telefone</b>	(15) 3238-5266	
<b>Endereço</b>	Av. Eng. Carlos R. Mendes, nº 2015 Além Ponte	
<b>Cursos</b>		
Análise e Desenvolvimento de Sistemas	Gestão Empresarial – EAD	Polímeros
Eletrônica Automotiva	Logística	Projetos Mecânicos
Fabricação Mecânica	Processos Metalúrgicos	Sistemas Biomédicos
Gestão da Qualidade	Manufatura Avançada	

<b>Faculdade de Educação Física da ACM Sorocaba - FEFISO</b>	
<b>Telefone</b>	(15) 3234-9115
<b>Endereço</b>	R. da Penha, nº 680 - Centro
<b>Cursos</b>	
Licenciatura em Educação Física	Pós-Grad. Musculação e Personal Training
Bacharelado em Educação Física	Pós-Grad. Educação Física Escolar
Pós-Grad. Natação e Práticas Aquáticas	Pós-Grad. Fisiologia do Exercício
Pós-Grad. Terceira Idade: Conceitos e Prescrição de Exercício	Pós-Grad. Ginástica Laboral: Ergonomia e Qualidade de Vida no Trabalho

<b>Faculdade de Medicina Sorocaba - PUC</b>		
<b>Telefone</b>	(15) 3212-9900	
<b>Endereço</b>	R. Joubert Wey, nº 290 – Vila Boa Vista	
<b>Cursos</b>		
Enfermagem	Engenharia Biomédica	Medicina

**Tabela 48 - Universidades Públicas**

<b>Universidade de São Carlos – UFSCAR Campus Sorocaba</b>	
<b>Telefone</b>	(15) 3229-6000
<b>Endereço</b>	Rod. João Leme dos Santos, Km 110
<b>Cursos</b>	
Administração	Física
Ciências Biológicas	Geografia
Ciência da Computação	Matemática
Ciências Econômicas	Pedagogia
Engenharia de Produção	Química
Turismo	Engenharia Florestal
MBA Gestão Ambiental e Sustentabilidade	MBA Economia
MBA Finanças	MBI - Master em Business Innovation
MBA Restauração, Licenciamento e Adequação Ambiental	MBA em Gestão de TI e Computação e Nuvem
MBE – Master in Business Innovation	Pós grad. em Administração
Pós grad. em Geografia	Pós grad. em Ciência da Computação
Pós grad. em Ciência dos Materiais	Pós grad. em Economia

Pós grad. em Educação	Pós grad. em Engenharia de Produção
Pós grad. em Ensino de Física – PROFIS	Pós grad. em Estudos da Condição Humana
Pós grad. em Planejamento e Uso de Recursos Renováveis	Pós grad. em Biotecnologia e Monitoramento Ambiental
Pós grad. em Sustentabilidade na Gestão Ambiental	

<b>Universidade Estadual Paulista Campus Sorocaba - UNESP</b>	
<b>Telefone</b>	(15) 3238-3400
<b>Endereço</b>	Av. Três de Março, nº 511 - Aparecidinha
<b>Cursos</b>	
Engenharia Ambiental	Engenharia de Controle e Automação
Pós grad. em Ciência e Tecnologia de Materiais - POSMAT	Pós grad. Ciências Ambientais
Pós Grad. Engenharia Civil e Ambiental	Pós Grad. Engenharia Elétrica

#### **Tabela 49 - Universidades Particulares**

<b>União das Instituições Educacionais de São Paulo - UNIESP</b>		
<b>Telefone</b>	(15) 3212-8160	
<b>Endereço</b>	R. Doutor Álvaro Soares, nº 572	
<b>Cursos</b>		
Administração	Ciências Contábeis	Pedagogia

<b>Universidade Paulista - UNIP</b>	
<b>Telefone</b>	(15) 3412-1000
<b>Endereço</b>	Av. Independência, nº 210 - Éden
<b>Cursos</b>	
Administração	Arquitetura e Urbanismo
Automação Industrial	Biomedicina
Ciência da Computação	Ciência Contábeis
Ciências Biológicas (Licenciatura e Bacharelado)	Ciências Contábeis
Ciências Econômicas	Direito
Comunicação Social (Publicidade e Propaganda)	Design Gráfico
Educação Física (Graduação Plena)	Enfermagem
Educação Física (Licenciatura)	Engenharia de Produção
Engenharia Civil	Engenharia Mecânica
Farmácia	Filosofia
Farmácia	Fisioterapia
Física	Geografia
Gestão de Recursos Humanos	Gestão Financeira
Gestão em Tecnologia da Informação	Marketing
História	Letras (Licenciatura em Português; Português/Espanhol; Português/Inglês)
Matemática (Licenciatura)	Nutrição

Odontologia	Processos Gerenciais
Pedagogia	Psicologia
Química	Relações Internacionais
Radiologia	Sociologia
Serviço Social	Artes Visuais

<b>Universidade de Sorocaba - UNISO</b>	
<b>Telefone</b>	(15) 3412-1000
<b>Campus – Cidade Universitária</b>	Rodovia Raposo Tavares , km 92,5
<b>Campus Trujillo</b>	Av. General Osório, nº 35
<b>Campus Seminário</b>	Av. Dr. Eugênio Salerno, nº 100/140
<b>Cursos</b>	
Marketing	Gastronomia
Direito	Educação Física
Engenharia de Controle e Automação	Enfermagem
Engenharia de Produção	Engenharia Agrônômica
Engenharia Elétrica	Engenharia Ambiental
Engenharia Mecânica	Engenharia Civil
Gestão Comercial	Engenharia da Computação
Gestão de Recursos Humanos	Engenharia de Alimentos
Gestão Financeira	Engenharia de Bioprocessos e Biotecnologia
Análise e Desenvolvimento de Sistemas	Estética e Cosmética
Letras: Português/ Inglês e Respectives Literaturas	Farmácia
Logística	Fisioterapia
Engenharia Química	Gestão da Qualidade
Fonoaudiologia	Gestão de Equinocultura
Filosofia	Jogos Digitais
História	Medicina Veterinária
Jornalismo	Moda
Design de Interiores	Música
Letras: Português/ Espanhol	Nutrição
Administração	Odontologia
Arquitetura e Urbanismo	Pedagogia
Artes Visuais	Processos Gerenciais
Biomedicina	Psicologia
Ciência da Computação	Publicidade e Propaganda
Ciências Biológicas	Química
Ciências Contábeis	Química Industrial
Comércio Exterior	Relação Públicas
Ciências Econômicas	Relações Internacionais
Dança	Teatro
Design	Terapia Ocupacional
Matemática	

## 6.7 SISTEMA “S”

O Sistema ‘S’ é termo que define um conjunto de organizações e entidades corporativas que visam o treinamento, capacitação profissional, assistência social, consultoria, assistência técnica, entre outros serviços.

A maioria das empresas e entidades de tal sistema é voltado para o comércio e indústria. Sorocaba conta com uma unidade da escola SESI (Serviço Social da Indústria), uma do SENAC (Serviço Nacional de Aprendizagem Comercial), uma do SESC (Serviço Social do Comércio) e duas do SENAI (Serviço Nacional de Aprendizagem Industrial). A seguir, uma descrição das unidades citadas:

### 6.7.1 SESI

O Centro de Atividades Senador José Ermírio de Moraes, o SESI Sorocaba, datado de 1969, é responsável por soluções voltadas para empresas industriais, indo desde atividades de educação (unidade escolar), segurança, cultura e saúde do trabalho. Através da rede do sistema ‘S’, diversas empresas e Indústrias são conveniadas ao SESI, podendo, assim, incluir seus filhos na mencionada escola. O mencionado senador foi um dos fundadores do CIESP (Centro das Indústrias do Estado de São Paulo) e é patrono do SESI Sorocaba.

<b>Unidade Escolar : Creche / Pré Escola/ Ensino Fundamental e Ensino Médio</b>	
<b>Cursos Livres :</b> Moda e Costura; Artesanato; Esportes; Responsabilidade Social e Gourmet.	
<b>Endereço</b>	R. Duque de Caxias, nº 494 – Mangal (Vila Leão)   CEP: 18040-425
<b>Telefone</b>	(15) 3388-0400 / (15) 3388-0407

### 6.7.2 SENAI

O Serviço Nacional de Aprendizagem Industrial (SENAI) foi fundado através do decreto de Getúlio Vargas, em janeiro de 1942. Seu objetivo é formar, classificar e profissionalizar, para que a indústria nacional se desenvolva. Possui mais de 2,3 milhões de alunos, indicando sua importância no cenário nacional.

Em 2012, a primeira turma do Curso Superior de Tecnologia em Fabricação Mecânica começou seu ano letivo, inaugurando um novo estágio de formação na escola. Quatro anos depois, mais duas novas turmas foram as primeiras de seus cursos: a turma de Pós-Graduação e Graduação Lato Sensu: Otimização e Gerenciamento da Manufatura e Automação Industrial. Em meados de 2017, a segunda unidade do SENAI foi inaugurada, na Avenida Itavuvu, nº 6.515, no Jardim Santa Cecília, região norte de Sorocaba. Tal unidade é intitulada de Luiz Pagliato

A escola desenvolve e oferece, atualmente, Cursos de Aprendizagem Industrial, Curso Técnico, Curso de Pós-Graduação Lato Sensu e Curso de

Formação Inicial e Continuada. Tem um terreno de 9.236m<sup>2</sup>, deste terreno, 5.838m<sup>2</sup> de área construída. Também conta com 15 laboratórios, 1 célula de usinagem a CNC, 12 oficinas e 1 biblioteca.

<b>SENAI GASPAR RICARDO JUNIOR</b>	
<b>Endereço</b>	Pç. Roberto Mange, nº 30 – Santa Rosália
<b>Telefones</b>	(15) 3212-7400
<b>Cursos</b>	
Eletroeletrônica - Eletricidade	Logística Suprimento
Gestão – Administração Industrial	Plásticos
Metalomecânica – Mecânica	Saúde e Segurança no Trabalho
Automação – Mecatrônica	Tecnologia da Informação
Gestão de Qualidade	Logística Produção

<b>SENAI LUIZ PAGLIATO</b>	
<b>Endereço</b>	Av. Itavuvu, nº 6515 – Jd Santa Cecília
<b>Telefone</b>	(15) 3321-0500
<b>Cursos</b>	
Auxiliar de Mecânico	Auxiliar de Almoxarife
Mecânico de automóveis leves	Auxiliar de Climatização de Automóveis
Caldeireiro	Auxiliar de Suprimentos
Mecânico de manutenção	Eletricista Instalador
Mecânico Automobilístico	Tecnologia da Informação
Soldador	

### 6.7.3 SENAC

O Serviço Nacional de Aprendizagem Comercial, o SENAC, foi fundado em 1946 e, desde então, tem oferecido para as pessoas diversos cursos técnicos, cursos livres e cursos de aprendizagem profissional. O SENAC Sorocaba recentemente teve um laboratório de gastronomia com diversos equipamentos profissionais e de última geração para simular um ambiente profissional.

<b>SENAC Sorocaba</b>	
<b>Endereço</b>	Av. Cel. Nogueira Padilha, nº 2392 – Vila Hortência
<b>Telefones</b>	(15) 3412-2500
<b>Cursos</b>	
Arquitetura e Urbanismo	Hotelaria e Turismo
Beleza e Estética	Meio Ambiente, Segurança e Saúde no Trabalho
Comunicação e Artesanal	Moda
Design	Saúde e Bem-estar
Eventos e Lazer	Tecnologia da Informação
Gastronomia	Gestão e Negócios



## 6.8 UNITEN

A UNITEN, Universidade do Trabalhador, é uma instituição que promove cursos gratuitos de profissionalização, cursos livres e diversos outros tipos de cursos como os relacionados ao empreendedorismo. Todos os cursos visam realocar, recolocar ou inserir o trabalhador no mercado de trabalho.

Por ter uma relação estreita, sendo vinculada à Secretaria de Desenvolvimento Econômico, Trabalho e Turismo, a UNITEN tem um sistema para o desempregado enviar seu currículo para o banco de dados da Universidade e receber contato de empresas ou empregadores. Todos os cursos são pensados e desenvolvidos a partir do estudo da demanda local, oferecendo o que mais se precisa na cidade e região.

A UNITEN está localizada na Avenida General Osório, nº 1840, Vila Barão e os telefones para contato são: (15) 3316-1666; (15) 3316-1634; (15) 3316-1636.

## 7. OUTROS SERVIÇOS E EQUIPAMENTOS DE APOIO

### 7.1 COMPRAS ESPECIAIS

#### 7.1.1 FEIRAS E MERCADOS

As feiras livres em Sorocaba funcionam de terça a sexta-feira, das 07h às 11h30; já aos sábados, domingos e feriados, seu funcionamento é das 07h às 12h30. Na cidade, além das feiras livre, existe o Mercado Municipal, que oferece uma vasta gama de produtos, desde grãos até verduras.

Além disso, o Mercado Distrital e o CEAGESP são lugares que contam com legumes, frutas e verduras frescos, sendo um local de fornecimento, não apenas para comerciantes, estabelecimentos locais e da região, mas também para os munícipes e turistas.

Na cidade, existem 47 feiras livres, cujo calendário com endereços e horários de funcionamento encontram-se abaixo:

**Tabela 50 - Calendário das Feiras Livres**

Dia da Semana	Bairro	Rua
Terça-feira	Santa Terezinha	R. Acre – R. Mato Grosso
	Centro	Praça Frei Baraúna
	Vila Haro	R. Rodrigues de Melo
	Vila Progresso	R. Nicolau Perrela
	Vila Mineirão	R. Pedro Del Santoro
	Divino	R. Emílio Pedutti

<b>Quarta-feira</b>	Pinheiros	R. Ricardo Severo
	Éden	R. José Raimundo de Andrade
	Jardim Simus	Al. dos Heliotrópios
	Parque dos Eucaliptos	R. Arnaldo Herbst
	Vila Santana	R. Paes Leme – R. Rodrigues Alves
<b>Quinta-feira</b>	Vila Carol	R. São Manoel
	Vila Hortência	R. Comandante Salgado
	Vila Leão	R. da Penha – R. Francisco Ferreira Leão
	Vila Nova Sorocaba	R. Professora Inês Evangelista Fogaça
	Vila Trujillo	R. Dr. Virgílio de Mello Franco
<b>Sexta-feira</b>	Verde Vale	R. Giusephina Cagliero
	Vila Amélia	R. Coronel José Prestes
	Árvore Grande	R. Prof. Fonseca Júnior
	Jardim São Guilherme	R. Darcy Landulpho
	Jardim Zulmira	R. Domingos Teruz
	Jardim dos Estados	R. Júlio de Mesquita Filho
<b>Sábado</b>	Aparecidinha	R. Do Terço
	Barcelona	R. Porto Rico
	Brigadeiro Tobias	Av. Bandeirantes
	Carandá	R. Sete
	Jd. São Conrado	R. Rubião de Almeida
	Jardim Iguatemi	R. Limeira
	Júlio de Mesquita Filho	Av. Domingos Martins Vieira
	Líder	R. Jerônimo Rosa
	Mangal	R. José Miguel
	Parque São Bento	Av. Gualberto Moreira
	Vila Fiori	R. Olegário Ribeiro
	Parque Chico Mendes	Parque Chico Mendes – Produtos Orgânicos
	Parque Campolim	Parque Campolim – Produtos Orgânicos
<b>Domingo</b>	Cerrado	R. José de Alencar – R. Barão de Cotegipe
	Distrital	R. Benedito Galdino de Barros
	Jardim Maria Eugênia	R. Deputado Cássio Ciampolini
	Paineiras	Av. Ataliba Pontes
	Parque das Laranjeiras	R. Menaldo da Silva Rodrigues
	Santa Maria	R. Tereza Lopes – R. Quinzinho de Barros
	Julio de Mesquita Filho	R. Elisete Cardoso
	Vila Angélica	Av. Angélica
	Vila Helena	R. Antônio Araújo Hummel
	Vitória Régia	R. Nestor Silva de Oliveira

O Mercado Municipal de Sorocaba se encontra no centro da cidade, na Rua Padre Luís, nº 82. Funciona de segunda a sábado, das 07h às 18h30. Para contatá-los é possível ligar para o número (15) 3233-2058.

O CEAGESP fica na Rua Terência Costa Dias, nº 300, Parque Santa Izaabel e o telefone para contato é (15) 3221-2255. O CEAGESP conta com três

eventos distintos: o Atacado de Hortifrutigranjeiro, Varejões de Hortifrutigranjeiro e a Feira de Flores.

**Tabela 51 - Calendário da Feira CEAGESP**

Evento	Atacado de Hortifrutigranjeiro	Varejões de Hortifrutigranjeiro	Feira de Flores
Horário	2ª, 4ª, 6ª feira: 05h às 10h	4ª feira: 17h às 22h Sábado: 07h às 13h	4ª, 6ª feira e sábado: 07h às 13h 4ª feira: 17h às 22h

## 7.1.2 SHOPPING'S

Sorocaba conta com 6 Shoppings Center para compras, lazer e alimentação. Existe, pelo menos, um Shopping por região da cidade. Detalhes sobre cada um desses centros de compras se encontram a seguir:

### 7.1.2.1 NOVO SHOPPING OLGA

O Shopping Granja Olga foi fundado em 2002 com, aproximadamente, 12 lojas apenas. Agora, a loja conta com mais de 40 e foi renomeado para Novo Shopping Olga. Dispõe de academia, estacionamento gratuito, praça de alimentação com diversos restaurantes e outros serviços.

Novo Shopping Olga	
<b>Natureza:</b>	Empresa Privada
<b>Endereço:</b>	Av. São Paulo, Nº 4525 – Jardim Bandeirantes - CEP: 18013-004
<b>Telefone:</b>	(15) 3227-8601
<b>Site:</b>	<a href="https://www.facebook.com/NovoShoppingOlga">https://www.facebook.com/NovoShoppingOlga</a>
<b>Horário de Funcionamento:</b>	Segunda a Sábado 10h às 22h / Domingo: 9h às 13h
<b>Funcionamento aos Feriados:</b>	Normal
<b>Formas de Pagamento:</b>	Dinheiro e Cartão
<b>Restrições:</b>	Animais
<b>Número de Lojas:</b>	42
Estacionamento	
<b>Capacidade de Veículos:</b>	190 vagas - Gratuito
<b>Equipamentos:</b>	Livraria, Academia, Pet Shop, entre outros.
<b>Serviços:</b>	Instalações sanitárias, fraldário, internet, entre outros.
<b>Acessibilidade:</b>	Rampas, elevador, corrimão, sanitários adaptados, entre outros.

### 7.1.2.2 SHOPPING CIDADE

O Shopping conta com deque externo para refeições ao ar livre, fraldário, salas de cinema modernas, serviços de saúde, estacionamento, academia e elevadores panorâmicos. O número de lojas e serviços oferecidos pelo Shopping

é grande. Há mais de 300 lojas, dos mais variados setores, desde roupa, acessórios, até tecnologia.

O endereço do Shopping é Avenida Itavuvu, nº 3.373, Jardim Santa Cecília e o telefone para contato é (15) 3333-0200.

As salas de cinema do Shopping são da empresa Cine Araújo. Conta com 06 salas de cinema com tecnologia 3D, duas delas com salas Vips e uma com uma tela gigante.

<b>Shopping Cidade</b>
Natureza: Empresa Privada
Endereço: Av. Itavuvu, Nº 3373 – Jardim Santa Cecília - CEP: 18078-005
Telefone: (15) 3333-0200   (15) 99676-4874
Site: <a href="http://www.shoppingcidadesorocaba.com.br">http://www.shoppingcidadesorocaba.com.br</a>
Horário de Funcionamento: Segunda a Sábado 10h às 21h. Domingo: 12h às 20h
Funcionamento aos Feriados: 12h às 20h
Formas de Pagamento: Dinheiro e Cartão
Restrições: Animais somente no colo
Número de Lojas: + 300
<b>Estacionamento</b>
Capacidade de veículos: 2.050 vagas fixas; 10.000 rotativas (80% com cobertura)
Equipamentos: Livraria, Academia, Pet Shop, entre outros.
Serviços: Instalações sanitárias, fraldário, internet, entre outros.
Acessibilidade: Rampas, elevador, corrimão, sanitários adaptados, cadeira de rodas, entre outros.

### 7.1.2.3 SHOPPING IGUATEMI ESPLANADA

Um dos maiores shoppings da cidade e da região, o Shopping Iguatemi Esplanada foi fundado em 1991 com o nome de Esplanada Shopping. Quatro anos depois, foi considerado o quarto shopping com mais fluxo de pessoas no interior do estado e, um ano depois, o terceiro em volume de vendas. A área total é de 240.783m<sup>2</sup>, sendo 210.403m<sup>2</sup> de área construída.

Tem 3 andares, 370 lojas e dispõe de cinema, parque de diversões, games e afins.

O cinema é da franquia Cinepólís, uma das mais renomadas do Brasil inteiro. No shopping estão localizadas 7 salas, contando com tecnologia IMax, 3D e as convencionais. Sem contar o cinema Vip, com diversas comodidades e luxo oferecido pela Cinepólís.

O Iguatemi Esplanada Shopping é uma das maiores franquias e empreendimentos do setor no Brasil, tendo um fluxo de 2,6 milhões de clientes. A unidade de Sorocaba fica no Campolim, de fácil acesso pela Rodovia Raposo Tavares. O Shopping fica em uma área cercada de negócios e serviços, como diversas farmácias, supermercados e restaurantes.

<b>Shopping Iguatemi Esplanada</b>
Natureza: Empresa Privada
Endereço: Av. Izoraida M. Peres, nº 401 – Campolim - CEP: 18047-650
Telefone: (15) 3219-9900
Site: <a href="http://iguatemi.com.br/esplanada">http://iguatemi.com.br/esplanada</a>
Horário de Funcionamento: Segunda a Sábado 10h às 21h. Domingo: 12h às 20h
Funcionamento aos Feriados: 12h às 20h
Formas de Pagamento: Dinheiro e Cartão
Restrições: Animais
Número de Lojas: 370
<b>Estacionamento</b>
Capacidade de Veículos: 4.200 vagas / pago
Equipamentos: Livrarias, parque de diversões eletrônicas e duas praças de alimentação. A área de serviços tem agência bancária, lojas especializadas e de souvenir.
Serviços: Instalações sanitárias, fraldário, internet, táxi, correio e consultório odontológico, correio, ambulatório, entre outros.
Acessibilidade: Rampas, elevador, corrimão, sanitários adaptados, cadeira de rodas, entre outros.

#### 7.1.2.4 PÁTIO CIANÊ SHOPPING

A Tecelagem Cianê, Fábrica Nossa Senhora da Ponte, inaugurada em 1881 por Manoel José da Fonseca, foi uma importante fábrica no contexto de indústria têxtil do país. Foi fundamental para o crescimento da cidade e é o prédio no qual, hoje, está instalado o Pátio Cianê Shopping.

<b>Pátio Cianê Shopping</b>
Natureza: Empresa Privada
Endereço: Av. Dr. Afonso Vergueiro, nº 823 – Centro
Telefone: (15) 3333-3333
Site: <a href="http://www.patiociane.com.br">http://www.patiociane.com.br</a>
Horário de Funcionamento: Segunda a Sábado 10h às 21h. Domingo: 12h às 20h
Funcionamento aos Feriados: 12h às 20h
Formas de Pagamento: Dinheiro e Cartão
Restrições: Animais
Número de Lojas: 187
<b>Estacionamento</b>
Capacidade de Veículos: 1.240 vagas / Pago
Equipamentos: Caixas Eletrônicos, Livrarias, Cinemas, Praça de alimentação, Lotérica, Parque de diversões eletrônicas.
Serviços: Instalações sanitárias, fraldário, internet, entre outros.
Acessibilidade: Rampas, elevador, corrimão, sanitários adaptados

Inaugurado em 2013, levou em consideração o passado histórico e importante para o município e construiu um Shopping sem alterar a fachada (que

foi totalmente restaurada na construção), as fundações nem o a arquitetura interna. Ele une a modernidade com o passado.

O Pátio Cianê fica localizado no centro da cidade, na Avenida Doutor Afonso Vergueiro, local de fluxo intenso. Mais de 22 mil veículos por dia passam por tal avenida. Fica, também, ao lado do Terminal Santo Antônio. Ele conta com diversas lojas, serviços, academia, estacionamento, cinema e praça de alimentação.

### 7.1.2.5 SOROCABA SHOPPING

O terceiro Shopping do país, o primeiro da cidade, o Shopping foi inaugurado em 19 de março de 1981, estando em atividade por 40 anos. O Shopping tem aproximadamente 90 mil metros quadrados de área, dentro dessa área existem diversos serviços, lojas, estacionamento, cinema e praça de alimentação. Localizado no centro, na Avenida Doutor Afonso Vergueiro, é de fácil acesso tanto de carro quanto via transporte público, uma vez que o terminal Santo Antônio fica próximo do shopping.

<b>Sorocaba Shopping</b>
Natureza: Empresa Privada
Endereço: Av. Dr. Afonso Vergueiro, nº 1.700 – Centro - CEP: 18035-370
Telefone: (15) 3232-2757
Site: <a href="http://www.sorocabashopping.com.br">http://www.sorocabashopping.com.br</a>
Horário de Funcionamento: Segunda a Sábado 10h - 22h. Domingo: 12h às 20h
Funcionamento aos Feriados: Normal
Formas de Pagamento: Dinheiro e Cartão
Restrições: Animais
Número de Lojas: 76 lojas - 17 lojas de alimentação
<b>Estacionamento</b>
Capacidade de Veículos: 2.000 vagas / Pago
Equipamentos: Banco do Brasil, Caixa Eletrônico, Livrarias, Chaveiro, Academia, Correios, Auto Escola, Revistaria, Rádio, Cinema, entre outros
Serviços: Instalações sanitárias, fraldário, internet, entre outros.
Acessibilidade: Rampas, elevador, corrimão, sanitários adaptados

### 7.1.2.6 SHOPPING PANORÂMICO

Em 27 de abril de 1990, o segundo shopping da cidade foi inaugurado. Com o nome de Regional, do mesmo empresário responsável pelo Shopping Sorocaba, o Shopping fica em uma área de divisa entre a cidade de Sorocaba e sua vizinha, Votorantim.

Em 1994 fechou suas portas e reabriu 6 anos depois com seu nome atual, Shopping Panorâmico.

Nos dias atuais, o complexo do Shopping conta com a megaloja Decathlon, com o Assaí Atacadista, VestCasa e o Posto Ipiranga, além de cinema.

<b>Shopping Panorâmico</b>
Natureza: Empresa Privada
Endereço: Rodovia Raposo Tavares, S/N - Km 99 – Vila Artura - CEP: 18023-000
Telefone: (15) 3211-0665
Site: Não possui
Horário de Funcionamento: Segunda a Sábado 10h - 22h. Domingo: 12h às 20h
Funcionamento aos Feriados: Normal
Formas de Pagamento: Dinheiro e Cartão
Restrições: Animais
Número de Lojas: 50 lojas
<b>Estacionamento</b>
Capacidade de Veículos: 2.000 vagas / Pago
Equipamentos: Loja de esportes, Mercado, Cinema, Praça de Alimentação, entre outros.
Serviços: Instalações sanitárias, táxi, entre outros.
Acessibilidade: Não Informado

### 7.1.3 PLANTAS E FLORES

A cidade também é local para vários estabelecimentos especializados em Plantas, Flores e Floricultura. Ademais, conta com diversos locais voltados para a Jardinagem.

A tabela abaixo detalhará mais sobre tais estabelecimentos.

**Tabela 52 - Floriculturas/Estabelecimentos de Jardinagem**

<b>Nome: Catuxa Flores</b>
Endereço: Rua Padre Luiz, nº 114 – Centro
Telefone: (15) 3231-4242

<b>Nome: Floricultura Santa Rosália</b>
Endereço: Praça Frank Speers, nº 55 – Jd. Santa Rosália
Telefone: (15) 3233-2286

<b>Nome: Floricultura Nene</b>
Endereço: Rua Martins de Oliveira, nº 320 – Vila Haro
Telefone: (15) 3237-5569

<b>Nome: Florisnéia</b>
Endereço: Av. Barão de Tatuí, nº 1.246 – Vergueiro   Rua Coronel Nogueira Padilha, nº 420
Telefone: (15) 3224-3300   (15) 3233-7644

<b>Nome: Flora Morumby</b>
Endereço: Rua Cláudio Pedro André, nº 9 – Jd. Morumbi 3
Telefone: (15) 3228-2059

<b>Nome: Flora Floricultura</b>
Endereço: Rua Braz Cubas, nº 46 – Jd. Santa Rosália
Telefone: (15) 99724-7679

<b>Nome: Floricultura Monaliza</b>
Endereço: Avenida Doutor Américo Figueiredo, nº 132 – Jardim Simus
Telefone: (15) 3217-6854

<b>Nome: Flor do Meu Jardim</b>
Endereço: Rua Horácio Cenci, nº 67 – Parque Campolim
Telefone: (15) 3357-2003

#### 7.1.4 QUITANDAS

Quitandas são estabelecimentos que vendem frutas, verduras e legumes frescos. As quitandas na cidade são bem conhecidas e tradicionais.

Além de vender os produtos supracitados, as quitandas oferecem outras mercadorias, sendo também uma pequena mercearia.

#### Tabela 53 - Quitandas

<b>Nome: Quitanda Anita</b>
Endereço: Rua Ubirajara, nº 329 – Vila Progresso
Telefone: (15) 3212-4797

<b>Nome: Quitanda Ikeda</b>
Endereço: R. Dr. Arthur Gomes, nº 160 – Centro   Av. Barão de Tatuí, nº 1378 – Jd. Vergueiro
Telefone: (15) 3232-4366   (15) 3232-9477

<b>Nome: Quitanda Shibata</b>
Endereço: Av. São Francisco, nº 48 – Jd. Santa Rosália
Telefone: (15) 3231-8214

<b>Nome: Quitanda Nakazoni</b>
Endereço: Rua Nicolau Scarpa, nº 82 – Centro – Mercado Municipal, Box 34
Telefone: (15) 99670-6267

<b>Nome: Quitanda Divino</b>
Endereço: Rua Dr. Luiz Mendes de Almeida, nº 628 – Vila Espírito Santo
Telefone: (15) 3202-8615



## 7.1.5 ANTIQUÁRIO

Antiquários são estabelecimentos responsáveis por vender mobílias antigas, peças raras e decorativas, obras de arte, livros e outros produtos. Sorocaba tem, em seus limites, 3 antiquários, melhor descritos abaixo:

**Tabela 54 - Antiquários**

<b>Nome: Casa Imperial</b>
Endereço: Rua Cônego Januário Barbosa, nº 275 – Jardim Vergueiro
Telefone: (15) 3342-8527

<b>Nome: Paula Antiguidades</b>
Endereço: Alameda das Crisandálias, nº 162 – Jardim Simus
Telefone: (15) 3011-9529

<b>Nome: Aô Antiguidades</b>
Endereço: Rua Tenente Wilson de Bello, nº 10 - Jardim Residencial Villa Amato
Telefone: (15) 99712-0525

## 7.1.6 BODEGA/ALAMBIQUE

Uma bodega é o local de armazenamento de secos e molhados, muito ligado ao conceito de taberna, enquanto que o alambique é um equipamento usado na destilação de várias bebidas alcoólicas. Atualmente, na cidade, pode ser encontrada uma bodega e um alambique, melhor descritos abaixo:

**Tabela 55 - Bodega/Alambique**

<b>Nome: Bodega Mandacaru</b>
Endereço: Estrada Maria Dolores Piai Lorato, nº 2094 - Caputera
Telefone: (15) 98802-5059

<b>Nome: Alambique Silvestre</b>
Endereço: R. Édines Luiz Magarato, nº 52 – Chácara Recanto Silvestre
Telefone: (15) 99664-5298

## 7.1.7 CERVEJARIAS ARTESANAIS

Cresceu muito, nos últimos anos, a procura por cervejas e vinhos artesanais.

Com um toque mais pessoal e personalizado, as cervejarias artesanais oferecem um sabor diferenciado daquele encontrado em grandes marcas vendidas em mercados convencionais, sem contar com a grande variedade de sabores e tipos dessas cervejas.

Não apenas em Sorocaba, elas podem ser encontradas também na cidade vizinha de Votorantim, sendo que, uma delas, a Bamberg, conta com uma unidade no município de Sorocaba.

Abaixo, segue a lista das principais cervejarias que podem ser encontradas na cidade e as cervejas vendidas:

**Tabela 56 - Cervejarias**

<b>Nome: Cervejaria Bamberg</b>
Endereço: Av. Pereira da Silva, nº 128 – Santa Rosália
Telefone: (15) 3329-0952 / (15) 99140-4089 / Site: <a href="http://www.cervejariabamberg.com.br">www.cervejariabamberg.com.br</a>
Horário de Funcionamento: Terça: 10h às 20h / Quarta a quinta: 10h às 21h / Sexta a sábado: 10h às 22h / Domingo das 10h às 14h.
Informações: A Cervejaria Bamberg conta com mais de 100 prêmios nacionais e internacionais e está entre as cervejarias mais premiadas do Brasil. Produz 11 estilos tradicionais, 2 estilos sazonais.

<b>Nome: Cervejaria Burgman</b>
Endereço: Av. Eng. Carlos Reinaldo Mendes, nº 5025 – Além da Ponte
Telefone: (15) 3218-1818 / E-mail: <a href="mailto:delivery@cervejariaburgman.com.br">delivery@cervejariaburgman.com.br</a>
Site: <a href="http://www.cervejariaburgman.com.br">www.cervejariaburgman.com.br</a>
Horário de Funcionamento: Segunda a sexta: 09h às 18h / sábado: 10h às 14h
Informações: A cervejaria produz cerca de 100 mil litros de cerveja por mês e conta com 7 estilos tradicionais e alguns estilos sazonais.

<b>Nome: Cervejaria Happy Brew</b>
Endereço: R. Yashica, nº 601 – Além Ponte   R. Ilda do Amaral Cussioli, nº 49 – Parque Campolim
Telefone: (15) 3233-2654 ou (15) 97401-8177 / Site: <a href="http://cervejariahappybrew.com/">http://cervejariahappybrew.com/</a>
Horário de Funcionamento: Rua Yashica: Segunda a terça: 9h às 18h / Quarta a sábado: 9h às 22h Campolim: Segunda a sexta: 10h às 19h / Sábado: 09h às 17h
Informações: Algumas receitas foram desenvolvidas na panela (Homebrewer) e aperfeiçoadas em equipamento profissional. A cervejaria produz 7 estilos tradicionais e 3 estilos sazonais.

<b>Nome: Cervejaria Bulgaro's Beer</b>
Endereço: R Padre Antonio Brunetti, 424 - Vila Barcelona
Telefone: (15) 3411-4001 / Site: <a href="http://www.facebook.com/BulgarosBeer">www.facebook.com/BulgarosBeer</a>
Horário de Funcionamento: Segunda a quinta: 9h às 17h / Sexta: 09h às 20h / Sábado: 11h às 20h
Informações: Utilizam matéria prima 100% importada. A cervejaria produz 4 estilos tradicionais e alguns estilos sazonais.

<b>Nome: Cervejaria S.B.</b>
Endereço: R. Diadema, nº 500 – Jardim Leocádia
Telefone: (15) 99121-0688 / Site: <a href="https://www.facebook.com/cevejariasb/">https://www.facebook.com/cevejariasb/</a>
Horário de Funcionamento: Quarta a sexta: 18h às 22h / Sábado: 16h às 22h
Informações: Fundada em 2017, a cervejaria possui área kid's e autosserviço. Ela produz 16 estilos de cerveja.

<b>Nome: Cervejaria Sorocabana</b>
Endereço: R. Paranapanema, nº 195 - Jardim Leocádia
Telefone: (15) 99150-9157 / Site: <a href="https://www.facebook.com/cevejariasorocabana">https://www.facebook.com/cevejariasorocabana</a>
Horário de Funcionamento: Segunda a sexta: 18h às 20h / Sábado: 11h às 18h
Informações: Tentando trazer a tradição sorocabana nas cervejas, ela, atualmente, produz 10 estilos de cervejas.

<b>Nome: Cervejaria Synergy</b>
Endereço: R. Aparecida José Nunes de Campos, nº 53 - Jardim do Paço
Telefone: (15) 3228-2124 / Site: <a href="https://www.facebook.com/synergybeer">https://www.facebook.com/synergybeer</a>
Horário de Funcionamento: Segunda a sexta: 10h às 18h / Sábado: 10h às 16h / domingos e feriados: 10h às 14h
Informações: Produzindo 10 estilos de cerveja, o destaque fica para a Reborn Pills, considerada a melhor Bohemian Pilsner do Brasil e 4º melhor do mundo.

<b>Nome: Cervejaria 3 Américas</b>
Endereço: Rua Esmeralda Tarquínio, nº 125 – Parque Campolim
Telefone: (15) 99625.1125 / Site: <a href="https://www.cervejaria3americas.com.br/">https://www.cervejaria3americas.com.br/</a>
Horário de Funcionamento: Terça a domingo: 17h às 23h
Informações: Com o diferencial de possui espaço kid's monitorado, a 3 Américas produz 11 tipos de cerveja, além da venda de vários produtos personalizados.

## 7.2 COMÉRCIO TURÍSTICO

### 7.2.1 FEIRAS DE ARTESANATO

Tabela 57 – Funcionamento e locais das Feiras de Artesanato

FEIRA DE ARTESANATO 2021 – DATAS E BAIRROS			
	PRAÇA FERNANDO PRESTES	LARGO DO ROSÁRIO	PRAÇA FREI BARAÚNA
JANEIRO	04 a 09	11 a 22	25 a 29
FEVEREIRO	01 a 06	08 a 19	22 a 26
MARÇO	01 a 06	08 a 19	22 a 26
ABRIL	29/03 a 10	12 a 23	26 a 30
MAIO	03 a 08	10 a 21	24 a 28
JUNHO	31/05 a 12	14 a 25	28 a 02/07
JULHO	05 a 10	12 a 23	26 a 30
AGOSTO	02 a 07	09 a 20	23 a 27
SETEMBRO	30/08 a 11	13 a 24	27 a 01/10
OUTUBRO	04 a 09	13 a 22	25 a 29
NOVEMBRO	03 a 13	16 a 26	29 a 03/12
DEZEMBRO	06 a 11	13 a 17	***
DEZEMBRO	20 a 31	***	***

**PRAÇA FERNANDO PRESTES:** Acessos pela Boulevard Braguinha, Rua São Bento ou Coronel Benedito Pires

**LARGO DO ROSÁRIO:** Acessos pela Rua Souza Pereira e Monsenhor João Soares

**PRAÇA FREI BARAÚNA:** Acessos pela Rua Cesário Motta, Rua Rosália Speers e Rua Dr. Arthur Martins

**HORÁRIO DAS FEIRAS:** Das 09h às 17h

Na praça Fernando Prestes, horário diferenciado nos sábados: 09h às 14h

A Feira de Muares foi um importante evento na história sorocabana. Fez parte do chamado ciclo do tropeirismo, durante o século XVIII. A Feira era ponto de encontro para centenas de grupos de tropeiros de diversas partes do país, sendo, inclusive, a maior do Brasil, no período entre o final do século XVIII até o fim do XIX. Os produtos que eram comercializados eram majoritariamente especiarias, animais e os produtos derivados deles. Na atualidade, não existe mais a referida Feira de Muares, mas as chamadas 'feirinhas' da cidade contam com muitos dos produtos genuinamente artesanais.

As feirinhas ocorrem em um intervalo semanal em diversas praças sorocabanas. Além dos produtos, é possível encontrar diversos alimentos, tais como doces, salgados sucos e comidas típicas. Esse evento teve início em 18/02/89, quando também foi criada a Associação Sorocabana de Artesanato – ASA. Vinte e nove anos se passaram e, hoje, a feira conta com 64 artesãos cadastrados e 16 barracas de comestíveis. O apoio da Prefeitura Municipal de Sorocaba, através da Secretaria de Desenvolvimento Econômico, Trabalho e Turismo, e a parceria com o Fundo Social de Solidariedade, possibilita a realização de cursos de capacitação aos artesãos, estimulando suas atividades.

## 7.2.2 CASA DO ARTESÃO

Localizada no 1º Piso do Bloco B do Pátio Cianê Shopping, a Casa do Artesão é fruto da parceria entre o empreendimento e a Prefeitura de Sorocaba, por meio da Secretaria de Desenvolvimento Econômico, Trabalho e Turismo. Ela foi inaugurada no dia 16 de outubro de 2018.

**Tabela 58 – Casa do Artesão em Sorocaba**

<b>Casa do Artesão</b>
Endereço: Av. Dr. Afonso Vergueiro, nº 823 – Centro – Shopping Cianê – Bloco B – Piso 1
Telefone: (15) 98136-9895
Horário de Funcionamento: Segunda a sábado: 10h às 22h / Domingo: 12h às 20h

Antes, a feira que era apenas itinerante, conta com um local fixo, onde os artesãos podem expor seu trabalho para um público maior. Ao todo, sete associações de artesãos participam, com mais de 50 profissionais, que dividem o espaço expondo seus trabalhos para venda. É o local ideal para se encontrar

diversos tipos de artesanatos, desde bolsas, objetos decorativos e até produtos naturais. Seu horário de funcionamento acompanha o horário do shopping. Demais informações podem ser vistas na tabela abaixo:

### **7.2.3 F.A.C.A.S**

Em agosto de 2017, ocorreu, no Instituto Humberto de Campos, a quarta edição da Feira Anual de Cutelaria Artesanal de Sorocaba - F.A.C.A.S. Idealizada e organizada por Luiz Antônio de Camargo. No evento ocorreu, além da exposição e comercialização, a premiação em dinheiro das melhores peças, sendo que existem 23 modalidades para serem avaliadas. Estiveram presentes 106 expositores de diversas regiões do país, tais como São Paulo, Minas Gerais, Paraná e região Sul. Teve público estimado de mil e quinhentas pessoas.

Com um público bem diversificado, contou com colecionadores que esperam a premiação para fazer as compras das facas, com os adeptos de esportes campais, de quem gosta de churrasco e, também, dos que atuam no setor de gastronomia e vão em busca de facas para seus trabalhos. Toda renda decorrente dos ingressos foi revertida para entidades beneficentes.

### **7.2.4 COMÉRCIO DIFERENCIADO**

Sorocaba dispõe de estabelecimentos tradicionais com produtos diferenciados. Alguns destes estabelecimentos sorocabanos oferecem produtos diferenciados, tais como pedras preciosas exóticas e raras ervas e temperos. O Lenda Viva e o Mercado Municipal são dois exemplos desse tipo de estabelecimento.

O Lenda Viva é focado na venda de produtos artesanais brasileiros. Dentre os produtos estão pedras preciosas e pedras semipreciosas. A Casa das Pedras Brasileiras está localizada no Shopping Panorâmico, na Rodovia Raposo Tavares, km 99,5. O telefone para contato é (15) 3232-4136. Aberto de segunda a sábado, das 12h às 20h. Desde 1992 em atividade, soma mais de 20 anos de loja física e 14 em vendas on-line, que podem ser realizadas pelo site: <https://www.casadaspedrasbrasileiras.com.br/>.

Já o Mercado Municipal, localizado na Rua Padre Luís, nº 82, pode ser considerado um dos cartões postais da cidade, o qual está ativo há 79 anos. O prédio é tombado como patrimônio histórico, visto sua importância na história da cidade. O Mercado, como é chamado, não recebe atenção e a visita apenas de sorocabanos, mas também de moradores de outras cidades da região. Eles são motivados pela diversidade de produtos que podem ser encontrados, a exemplo de raras ervas e plantas medicinais, além de grãos a granel. Ele funciona de segunda a sábado, com os seguintes horários: segunda a sexta das 18h às 18h e nos sábados das 08h às 14h. O telefone para contato é (15) 3233-2057.

## 7.3 SERVIÇOS BANCÁRIOS

A cidade conta com muitas agências bancárias, que possibilitam diversas operações bancárias, desde transações até a abertura de contas. Possui mais de 70 agências espalhadas por toda cidade, em especial as maiores agências do país, como Banco do Brasil, Santander, Bradesco, Itaú e Caixa Econômica Federal. Algumas delas estão na tabela abaixo:

**Tabela 59 - Agências Bancárias**

<b>Rede: Banco Santander S.A.</b>
Endereço: R. Quinze De Novembro, nº 228/246 – Centro - CEP: 18.010-081
Telefone: (15) 3212-9700
<b>Rede: Banco Bradesco S.A.</b>
Endereço: R. Quinze De Novembro, nº 129 - Conjunto 2 – Centro - CEP: 18.010-080
Telefone: (15) 3003-8261
<b>Rede: Banco do Brasil</b>
Endereço: R. Quinze de Novembro, nº 191 – Centro - CEP: 18010-081
Telefone: (15) 4003-3001
<b>Rede: Caixa Econômica Federal</b>
Endereço: R. Dr. Álvaro Soares, nº 3 – Centro - CEP: 18013-002
Telefone: (15) 3011-6700
<b>Rede: Itaú</b>
Endereço: R. Quinze de Novembro, nº 284 – Centro - CEP: 18010-082
Telefone: (15) 4004-4828
<b>Rede: Safra S/A</b>
Endereço: R. São Bento, nº 141 – Centro - CEP: 18010-030
Telefone: (15) 3331-8500
<b>Rede: Banco Mercantil do Brasil</b>
Endereço: R. Professor Toledo, nº 146 – Centro – CEP: 18035-110
Telefone: 0800 707 0398

## 7.4 SERVIÇOS MECÂNICOS

### 7.4.1 AUTOMÓVEL

Também é possível encontrar na cidade diversos estabelecimentos relacionados ao setor automobilístico, seja para conserto de veículos, seja para a venda de peças. Alguns desses locais possuem as seguintes informações:

## Tabela 60 – Lojas para automóveis

<b>Nome: Auto Center Brasil</b>
Endereço: Av. Washington Luiz, nº 1.959 – Jd. América
Telefone: (15) 99809-9339

<b>Nome: RevisaCar Auto Center</b>
Endereço: R. Benedito Ferreira Telles, nº 443/453 – Jardim Simus
Telefone: (15) 99736-3176

<b>Nome: Auto Mecânica Pinguim</b>
Endereço: R. Maria do Carmo Mendes, nº 161 – Jd. Marco Antônio
Telefone: (15) 3232-7259

<b>Nome: Auto Peças Watanabe</b>
Endereço: Av. Ipanema, nº 3.300 – Jd. Planalto
Telefone: (15) 3223-2610

## 7.4.2 MOTOCICLETA

Ainda no setor automotivo, é possível encontrar diversas lojas especializadas no reparo e venda de peças para motocicletas. Algumas delas se encontram na tabela abaixo, com endereço e telefone para contato:

### Tabela 61 - Lojas de Motos

<b>Nome: Saída Moto Peças</b>
Endereço: Av. São Paulo, nº 1.940 - Árvore Grande
Telefone: (15) 3227-3804

<b>Nome: MotoGP</b>
Endereço: R. Sete de Setembro, nº 404 – Centro
Telefone: (15) 3232-4666

<b>Nome: Mané Motos</b>
Endereço: R. Coronel Nogueira Padilha, nº 1.527 – Vila Hortência
Telefone: (15) 3227-6393

<b>Nome: Moto Nacional</b>
Endereço: Av. Itavuvu, nº 770 – Jd. Maria Antônio Prado
Telefone: (15) 3233-2123

## 7.5 POSTOS DE COMBUSTÍVEIS

Ainda no atendimento da locomoção na cidade, Sorocaba dispõe de diversos postos de combustíveis distribuídos nas diversas áreas do município.

Segue, abaixo, alguns desses postos com as principais marcas de combustíveis do país, que ficam localizados próximos ao centro:

**Tabela 62 - Postos de Combustíveis**

<b>Nome: Posto Ipiranga</b>
Endereço: R. Coronel Nogueira Padilha, nº 640 - Centro
Telefone: 0800 720 5356

<b>Nome: Auto Posto Shell</b>
Endereço: Av. São Paulo nº 771 – Além Ponte
Telefone: (15) 3227-8429

<b>Nome: Auto Posto Petrobrás</b>
Endereço: R. Sete de Setembro, nº 255 - Centro
Telefone: (15) 3233-7024

## 7.6 BORRACHARIAS

Ainda, a cidade conta com diversas borracharias, em todas as regiões da cidade, com prestação de serviços relacionados à venda ou ao reparo de pneumáticos. Abaixo, segue algumas delas:

**Tabela 63 - Borracharias**

<b>Nome : Simus Pneus Centro Automotivo</b>
Endereço: Av. Dr. Américo Figueiredo, nº 646 - Jardim Simus
Telefone: (15) 3217-2080

<b>Nome: Borracharia da Ponte</b>
Endereço: R. Padre Lara de Moraes, nº 159 – Vila Hortência
Telefone: (15) 3318-3627

<b>Nome: HM Borracharia</b>
Endereço: R. Leondina Gonçalves Mobaier, nº 347 – Wanel Ville
Telefone: (15) 3013-6499

<b>Nome: Auto Elétrica e Borracharia Galo</b>
Endereço: R. Mário Soave, nº 350 – Central Parque
Telefone: (15) 3222-6321



## 7.7 COMÉRCIO DE ALIMENTOS

### 7.7.1 VAREJO

Um ponto forte da cidade é a quantidade de mercados, supermercados e hipermercados em todas as regiões da cidade. Sorocaba conta com muitas redes nacionais e internacionais, a exemplo do Extra, do Carrefour e do Tauste.

**Tabela 64 – Comércio varejista de alimentos**

Nome	Extra Sorocaba
Razão Social:	Bk Brasil Operação e Assessoria A Restaurantes S.A.
Endereços:	R. Maria Cinto de Biaggi, nº 164 – Jardim Santa Rosália R. Senhora Maria Aparecida Pessuti Milego, nº 250 – Campolim
Telefones:	Jd. Santa Rosália: (15) 3212-6750 Pq. Campolim: (15) 3234-9300
Horário de Funcionamento: Diariamente – 7h às 22h (Santa Rosália) / 07h às 00h (Campolim)	

Nome:	Carrefour
Razão Social:	Carrefour Comércio e Indústria Ltda
Endereços:	Av. Gisele Constantino, nº 1870 – Parque Campolim Av. Brasil, nº 376 – Terra Vermelha
Telefones:	Pq. Campolim: (15) 3224-5555 Terra Vermelha: (15) 3332-9675
Horário de Funcionamento: Ambos diariamente, das 08h às 22h	

Nome:	Coop
Razão Social:	Coop – Cooperativa de Consumo
Endereços:	R. Padre Madureira, nº 255 – Árvore Grande Av. Itavuvu, nº 3799 - Itavuvu
Telefones:	Árvore Grande: (15) 3237-1436 Itavuvu: (15) 3239-2911
Horário de Funcionamento: Ambos diariamente, das 08h às 22h	

Nome:	Confiança
Razão Social:	Confiança Supermercados
Endereço:	Av. Armando Pannunzio, nº 1.601 - Jardim São Carlos
Telefone:	(15) 3142-2959
Horário de Funcionamento: 24 horas	

Nome:	Santo Supermercados
Razão Social:	Santo Comércio e Importação de Produtos Alimentícios Ltda
Endereços:	R. dos Alpes, nº 1.109 – Vila Barcelona Av. Elias Maluf, nº 1835 – Wanel Ville
Telefones:	Vila Barcelona: (15) 3219-2100 Wanel Ville: (15) 3229-2529
Horário de Funcionamento: Ambos diariamente, das 07h às 22h	

<b>Nome:</b>	<b>Tauste</b>
Razão Social:	Tauste Supermercados Ltda.
Endereços:	Av. General Carneiro nº 1.120 - Vila Lucy Av. Itavuvu, nº 2.005 - Jardim Santa Cecília Av. Professora Izoraida Marques Peres, nº 600 – Parque Campolim
Telefones:	Vila Lucy: (15) 3333-3838 Itavuvu: (15) 3331-9900 Parque Campolim: (15) 3333-3838
Horário de Funcionamento: 24 hora (Vila Lucy) / Outros - Diariamente, das 07h às 23h	

<b>Nome:</b>	<b>Pão de Açúcar</b>
Razão Social:	Companhia Brasileira de Distribuição
Endereço:	Av. Engenheiro Carlos Reinaldo Mendes, s/nº - Alto da Boa Vista
Telefone:	(15) 3228-3222
Horário de Funcionamento: Diariamente, das 07h às 22h	

<b>Nome:</b>	<b>Barbosa Supermercados</b>
Razão Social:	Super Barbosa Ltda.
Endereço:	Av. Dom Aguirre, nº 3.125 - Jardim Santa Rosália
Telefone:	(15) 3233-1101
Horário de Funcionamento: Diariamente, das 07h às 22h	

## 7.7.2 ATACADO

Sem contar com os supermercados, a cidade também possui 8 comércios com vendas no atacado, a preços mais baixos.

### Tabela 65 - Comércio Atacadista de Alimentos

<b>Nome:</b>	<b>Assaí Atacadista</b>
Razão Social:	Sendas Distribuidoras S/A
Endereço:	SP-270, KM 99 – Vila Artura Av. Itavuvu, nº 1.766 – Jardim Maria Antônia Prado
Telefone:	Vila Artura: (15) 3388-3000 Jardim Maria Antônia Prado: (15) 3239-3204
Horário de Funcionamento de ambos os locais: Segunda a sábado das 7h às 22h / domingos das 8h às 18h	

<b>Nome:</b>	<b>Comercial Esperança</b>
Razão Social:	Comercial Esperança Atacadista Importação e Exportação Ltda.
Endereços:	R. Padre Luís, nº 379 – Centro Av. Ipanema, nº 639 – Vila Nova Sorocaba
Telefones:	Centro: (11) 4651-0400 Vila Nova Sorocaba: (11) 4651-0414
Horário de Funcionamento: Centro: Segunda a sábado das 8h às 21h / domingos das 8h às 13h / Vila Nova Sorocaba: Segunda a sábado das 7h às 22h / domingos das 07h30 às 20h	

<b>Nome:</b>	<b>Makro</b>
Razão Social:	Makro Atacadista Sociedade Anônima
Endereços:	Rodovia Raposo Tavares, Km 104 – Jardim Novo Mundo R. João Ribeiro de Barros, nº 1.411 – Vila Odim Antão
Telefones:	Jardim Novo Mundo: (15) 3229-7900 Vila Odim Antão: (15) 3316-2720
Horário de Funcionamento: Segunda a sábado - Jardim Novo Mundo: das 7h às 21h / domingos das 08h às 18h / Vila Odim Antão: das 7h às 22h / domingos das 8h às 18h	

<b>Nome:</b>	<b>Atacadão</b>
Razão Social:	Atacadão Distribuidora S/A
Endereço:	Rodovia Raposo Tavares, km 98 – Vila Artura
Telefone:	(15) 3415-3543
Horário de Funcionamento: Segunda a sábado das 7h às 22h / domingos das 8h às 18h	

<b>Nome:</b>	<b>Supeco</b>
Razão Social:	Atacadão Distribuidora S/A
Endereço:	R. Maria Cinto de Biagi, nº 377 - Jardim Santa Rosália
Telefone:	(15) 3416-2425
Horário de Funcionamento: Segunda a sábado das 7h às 22h / domingos das 8h às 16h	

## 7.8 CEMITÉRIOS

Em Sorocaba, encontram-se 6 cemitérios, sendo 4 deles municipais: Cemitério da Aparecidinha, Consolação, Santo Antônio e Cemitério da Saudade.

**Tabela 66 - Cemitérios**

<b>Nome: Cemitério da Consolação</b>
Endereço: Praça do Viajante, s/n – Vila Haro
Telefone: (15) 3227-9011

<b>Nome: Cemitério Memorial Park</b>
Endereço: Av. Comendador Vicente do Amaral, nº 4025 – Jardim Guarujá
Telefone: (15) 3232-6787 / (15) 3221-1012

<b>Nome: Cemitério Santo Antônio</b>
Endereço: R. Luiz Gabriotti, nº 871 – Jardim Wanel Ville IV
Telefone: (15) 3221-4448

<b>Nome: Cemitério PAX</b>
Endereço: R. Eptácio Pessoa, nº 240 – Árvore Grande
Telefone: (15) 3237-707

<b>Nome: Cemitério da Aparecida</b>
Endereço: R. Quirino de Melo, s/n – Aparecidinha
Telefone: (15) 3225-4382

<b>Nome: Cemitério da Saudade</b>
Endereço: Praça Pedro de Toledo, s/n – Além Linha
Telefone: (15) 3231-1402

## 7.9 BARBEARIAS

Na cidade, também é possível encontrar um vasto número de barbearias, inclusive algumas delas sendo temáticas: Segue abaixo:

**Tabela 67 - Barbearias**

<b>Nome:</b>	<b>Barbearia Ikeda</b>
Endereço:	R. da Penha, nº 1.018 - Centro
Telefone:	(15) 3233-2662
E-mail:	contato@mariaikeda.com.br
Site:	www.mariaikeda.com.br
Horário de funcionamento: Terça a sábado das 10h às 18h	

<b>Nome:</b>	<b>Barba Ruiva Barbearia</b>
Endereço:	R. Emigdy Campolim nº 78 - Campolim
Telefone:	(15) 3011-2276
E-mail:	contato@barbaruivaoficial.com.br
Site:	http://www.barbaruivaoficial.com.br/
Horário de funcionamento: Terça a sexta das 10h às 20h/ Sábado das 09h às 18h	

<b>Nome:</b>	<b>Bar Bearia</b>
Endereço:	R. Aparecida, nº 595 - Jardim Santa Rosália
Telefone:	(15) 3329-0131
E-mail:	contato@barbeariasorocaba.com.br
Site:	https://barbeariasorocaba.com.br/
Horário de funcionamento: Terça a sexta das 09h às 21h / Sábado das 09h às 19h	

<b>Nome:</b>	<b>Lucky Friends Custom House</b>
Endereço:	R. Professora Francisca de Queiroz, nº 301 – Vila Independência
Telefone:	(15) 3037-6502
E-mail:	lfcustom@hotmail.com
Site:	https://luckyfriends.com.br/
Horário de funcionamento: Terça a sexta das 11h às 19h / sábado das 09h às 16h/ domingo das 09h às 14h	

## 7.10 CABELEIREIROS

Ainda no ramo de cuidados pessoais, a cidade conta com vários profissionais cabeleireiros, muitos especializados em cortes femininos ou masculinos.

Citamos abaixo alguns deles:

**Tabela 68 - Cabeleireiros**

<b>Nome:</b>	<b>Jorginho's Hair Style</b>
Endereço:	Av. Caribe nº 484 – Jardim América
Telefone:	(15) 98136-7777
E-mail:	jorginhos.hair@hotmail.com
Site:	<a href="https://www.facebook.com/jorjinhoshairstyle">https://www.facebook.com/jorjinhoshairstyle</a>
Horário de funcionamento: Terça a sábado das 09h às 19h/ domingo das 08h às 17h	

<b>Nome:</b>	<b>HD Hair Institute</b>
Endereço:	R. José Jorge Nardi de Souza nº 57 – Parque Campolim
Telefone:	(15) 3221-6643
E-mail:	atendimento@hdhair.com.br
Site:	<a href="https://www.facebook.com/HDhaircabeleireiros">https://www.facebook.com/HDhaircabeleireiros</a>
Horário de funcionamento: Terça a sábado das 08h às 19h	

<b>Nome:</b>	<b>Ello Cabelo e Estética</b>
Endereço:	R. Dr. Arthur Martins nº 233 - Centro
Telefone:	(15) 3318-4111
E-mail:	salaoello@hotmail.com
Site:	<a href="https://pt-br.facebook.com/ellocabeloestetica/">https://pt-br.facebook.com/ellocabeloestetica/</a>
Horário de funcionamento: Terça a sábado das 8h às 19h	

<b>Nome:</b>	<b>Novo Estilo Cabelo e Estética</b>
Endereço:	R. Aclimação nº 227 – Jardim Paulistano
Telefone:	(15) 3034-3223
E-mail:	contato@necabeloestetica.com.br
Site:	<a href="http://www.necabeloestetica.com.br/">http://www.necabeloestetica.com.br/</a>
Horário de funcionamento: Segunda das 13h às 18h / terça a sábado das 8h às 21h	

## 7.11 CASA DE CÂMBIO

Para a troca de moedas com vistas à uma viagem internacional, a casa de câmbio é elemento indispensável para turistas e munícipes.

Em Sorocaba, existem 6 estabelecimentos especializados em tal operação.

Abaixo, segue as casas de câmbio da cidade:

**Tabela 69 - Câmbio**

<b>Nome:</b>	<b>Local Câmbio</b>
Endereço:	Av. Moreira César nº 428 - Centro
Telefone:	(15) 3033-1133
E-mail:	local@localcambio.com.br
Site:	http://www.localcambio.com.br
Horário de funcionamento: Segunda a sexta das 9h às 18h / Sábado das 9:00h às 12h	

<b>Nome:</b>	<b>FX Casa de Câmbio</b>
Endereço:	Av. Barão de Tatuí nº 1.558 – Parque Campolim
Telefone:	(15) 3414-7700
E-mail:	gerencia@fxgrupo.com.br
Site:	http://www.fxcasadecambio.com.br
Horário de funcionamento: Segunda a sexta das 09h às 19h / Sábado das 9h às 13h	

<b>Nome:</b>	<b>Travelex Confidence</b>
Endereço:	Av. Professora Izoraida Marques Peres, 401, Ala Norte, Sala 511 – Parque Campolim
Telefone:	(15) 98147-0230
E-mail:	atendimento@confidencecambio.com.br
Site:	https://www.confidencecambio.com.br/
Horário de funcionamento: Segunda a sexta das 10h às 20h / Sábado das 10h às 16h	

<b>Nome:</b>	<b>Maxi Câmbio</b>
Endereço:	Av. Professora Izoraida Marques Peres, nº 288, sala 51 – Parque Campolim
Telefone:	(15) 3342-8400
E-mail:	vendas1@maxicambio.com.br
Site:	https://www.maxicambio.com.br/
Horário de funcionamento: Segunda a sexta das 09h às 17h30	

<b>Nome:</b>	<b>Casa de Câmbio Santos</b>
Endereço:	Av. Doutor Afonso Vergueiro nº 823, loja 206-02 - Centro
Telefone:	(15) 3042-1111
E-mail:	andrea@casadecambiosantos.com.br
Site:	https://casadecambiosantos.com.br/
Horário de funcionamento: Segunda a sexta das 10h às 19h / Sábado das 10h às 14h	

<b>Nome:</b>	<b>Exato Cash Travel</b>
Endereço:	Av. Washington Luiz, nº 685, sala 64, Edifício Mondrian Tower – Jardim Faculdade
Telefone:	(15) 3033-1818
E-mail:	atendimento@exatocashtravel.com.br
Site:	http://exatocashtravel.com.br/
Horário de funcionamento: Segunda a sexta das 10h às 17h	

## 7.12 AGÊNCIAS DE VIAGEM

Segundo o CADASTUR (Cadastro de Prestadores de Serviços Turísticos), há, em Sorocaba, 123 agências de viagem, enquanto que a Secretaria da Fazenda conta com o registro de 267 agências, a maioria localizada em área central. Segue abaixo relação de algumas delas:

**Tabela 70 - Agências de Viagem**

Nome	B Tour
Endereço	R. Cesário Mota, nº 275 – Centro
Telefone	(15) 3331-5040
E-mail	btour@btour.com.br
CADASTUR	62.741.145/0001-09

Nome	Soney Tur Agência de Viagens e Turismo Ltda
Endereço	R. Santa Clara, nº 313 - Centro
Telefone	(15) 98103-6529
E-mail	pacotes@soneytur.com.br
CADASTUR	57.429.862/0001-51

Nome	Dine Turismo Agência de Viagens Ltda - ME
Endereço	R. Sarutaia, nº 141 – Centro
Telefone	(15) 3233-5884
E-mail	dinetur@terra.com.br
CADASTUR	00.836.566/0001-58

Nome	Mundo Color Turismo Personalité
Endereço	Rua Cesário Mota, 354 – Centro
Telefone	(15) 3224-3030
E-mail	contato@mctur.com.br
CADASTUR	31.696.755/0001-04

Nome	Referencial Agência de Viagens
Endereço	R. da Penha, nº 1.233 – Centro
Telefone	(15) 3234-2861
E-mail	novareferencialtur@uol.com.br
CADASTUR	15.021.301/0001-79

Nome	Caminhos da Terra Turismo
Endereço	R. Padre Luiz, nº 663 – Centro
Telefone	(15) 3342-7717
E-mail	caminhosdaterraturismo@gmail.com
CADASTUR	10.339.582/0001-99

<b>Nome</b>	<b>AK Viagens</b>
Endereço	Av. Professora Izoraida Marques Peres, nº 401 – Pq. Campolim
Telefone	(15) 3231-4001
E-mail	aldrin@esoacocontabilidade.com
CADASTUR	26.148.868/0001-27

<b>Nome</b>	<b>Viaja Azul Ltda - ME</b>
Endereço	R. Rio de Janeiro, nº 174 (Andar 2, sala 21) – Centro
Telefone	(15) 3411-4119
E-mail	financeiro@azulviagensbrasil.com.br
CADASTUR	19.684.759/0001-69

<b>Nome</b>	<b>Cisne Turismo</b>
Endereço	Largo São Bento, nº 63 – Centro
Telefone	(15) 3233-6616
E-mail	cisneturismo@yahoo.com.br
CADASTUR	26.279.569/0001-21

## 7.13 GUIAS DE TURISMO

O turismo tem diversos ramos e várias atividades. Porém, em quase todas elas, é essencial a presença dos guias de turismo. Formados, habilitados e regulamentados, eles possuem bagagem histórica e equipamentos dos serviços turísticos oferecidos, bem como dos pontos de interesse para o turista. O turismo receptivo, que consiste naquele que introduz e recebe o turista, não poderia existir sem esses profissionais.

A Escola Técnica Fernando Prestes disponibiliza o curso técnico em Agenciamento de Viagens que, após ser concluído, dá ao aluno a carteira de guia de turismo, com reconhecimento pelo Ministério do Turismo. Ter em um município a possibilidade de formar guias de turismo é importante não apenas para manter o bom funcionamento dessa atividade, formando cidadãos locais e da região, mas também por fomentar o mercado do Turismo, além de ser uma excelente oportunidade de emprego para a comunidade local. Há, atualmente, na cidade, 87 profissionais de turismo de acordo com o site CADASTUR.

## 7.14 VISTO E CONSULADO

O visto é essencial para turistas internacionais, pois é o documento que permite a sua entrada em um país estrangeiro. Quando devidamente carimbado e anexado ao passaporte, ele dá autorização para o turista poder adentrar as fronteiras de outro país. Em Sorocaba, existem dois estabelecimentos que atendem as dúvidas ou resolvem questões relacionadas ao visto.



A primeira delas é a empresa LV Assessoria em vistos, localizada na Rua Antônio Perez Hernandez, nº 125 – Loja 33 do Mercado Campolim. Telefone para contato: (15) 3357-4771 e (15) 3357-4772. Seu website é: <https://lvvistos.com.br/>. A empresa emite vistos para os seguintes países: Estados Unidos, China, Canadá, Austrália, Japão e outros. Seu horário de atendimento é de segunda a sexta, das 08h30 às 18h.

Já na Avenida Doutor Afonso Vergueiro, nº 2221, Santa Terezinha, atende o Escritório Nardinho, de segunda a sexta, das 08h até as 11h30, depois, das 13h às 18h; no sábado de 08h até 12h. O telefone para contato é (15) 3416-2222 e o site para mais informações: <https://www.escriptorionardinho.com.br/>.

O escritório disponibiliza não apenas as ferramentas para obtenção de cidadania italiana e portuguesa, mas também dispõe de serviços de vistos e passaportes.

## 7.15 TRANSPORTE TURÍSTICO

### 7.15.1 TÁXI

A cidade oferece duas redes de táxi, ambas em conformidade com a atual tecnologia, possuindo aplicativo para smartphones, o que facilita ainda mais a requisição do serviço. As empresas são as seguintes:

**Tabela 71 – Redes de Táxi**

<b>SoroTaxi</b>
Endereço: Praça Silvio Vestina, nº 60 – Vila Barão
Telefone: (15) 3219-1005 / E-mail: <a href="mailto:central@sorotaxi.com.br">central@sorotaxi.com.br</a>
Site: <a href="http://sorotaxi.com.br/">http://sorotaxi.com.br/</a>
Horário de Funcionamento: 24h

<b>RS Rádio Táxi</b>
Endereço: R. Mascarenhas Camelo, nº 150 – Vila Santana
Telefone: (15) 3211-7575 / E-mail: <a href="mailto:central@radiotaxirs.com.br">central@radiotaxirs.com.br</a>
Site: <a href="http://radiotaxirs.com.br/">http://radiotaxirs.com.br/</a>
Horário de Funcionamento: 24h

Sem contar com as redes organizadas, há diversos pontos de táxi por toda a cidade, além de serviços prestados de forma autônoma por pessoas físicas ou jurídicas.

Segue abaixo uma tabela emitida pela URBES – Empresa de Desenvolvimento Urbano e Social de Sorocaba – explicitando os taxistas e o quadro de empregados e veículos.

**Tabela 72 – Taxistas**

<b>Taxistas</b>	<b>Quantidade</b>
Autorizatários Pessoa Física	310
Condutor Auxiliar	136
Autorizatários Pessoa Jurídica	2
Condutor Empregado	4

A cidade de Sorocaba também possui uma empresa de táxi aéreo, a qual atende voos executivos e transporte de carga. Segue abaixo sua identificação:

**Tabela 73 – Táxi Aéreo**

<b>NHR – Táxi Aéreo</b>
Endereço: Av. Isaltino Guanabara Rodrigues da Costa, nº 1.590 (HANGAR 02) - Vila Barão
Telefone: (15) 3213-7800; (15) 7834-0080   E-mail: comercial@nhrtaxiaereo.com
Site: <a href="http://www.nhrtaxiaereo.com/">http://www.nhrtaxiaereo.com/</a>
Horário de Funcionamento: 24h

## 7.15.2 APLICATIVOS DE TRANSPORTE

A modernidade trouxe consigo uma modificação no sistema de transporte pessoal. E, estão incluídos, nessa mudança, os aplicativos de transporte. Dentre suas funções, é possível esse tipo de serviço ser utilizado com um controle maior pelos usuários, com acesso fácil ao perfil do motorista, acompanhamento ao vivo do trajeto e conferência da taxa a ser paga antes mesmo da viagem ser realizada. O

Os aplicativos, normalmente, contam com mais de uma opção de viagem, com diferentes preços, a exemplo da viagem popular, compartilhada ou “comfort”. Os aplicativos que atendem Sorocaba e região, atualmente, são o “UBER”, o “99 Passageiro” e o “inDriver”.

## 7.15.3 LOCAÇÃO E FRETAMENTO

Segundo levantamento feito pela Secretaria de Desenvolvimento Econômico, Trabalho e Turismo, Sorocaba dispõe de 78 empresas, devidamente regulamentadas, que oferecem serviços de locação e fretamento de veículos.

**Tabela 74 - Locação e Fretamento**

<b>Razão Social: Localiza Rent a Car S.A.</b>
Endereço: Av. Dom Aguirre, nº 2.393 - Jardim Pelegrino
Telefone: 0800 979 2020
<b>Razão Social: CS Locadora de Veículo Executivo Ltda.</b>
Endereço: R. José Maria Lisboa, nº 487 - Vila Fiori
Telefone: (15) 3011-0807

<b>Razão Social: Autotur Aluguel de Carros (Europcar)</b>
Endereço: Av. Dom Aguirre, nº 2.525 - Jardim Santa Rosália
Telefone: (15) 3211-3631

<b>Razão Social: Unidas S.A.</b>
Endereço: Av. Engenheiro Carlos Reinaldo Mendes, nº 774 - Vila Hingst
Telefone: (15) 3358-5203

<b>Razão Social: Movida Locação de Veículos S.A.</b>
Endereço: Av. Antônio Carlos Comitre, nº 1.380 - Parque Campolim
Telefone: 0800 606 8686

<b>Razão Social: Apoio Pontual Locadora</b>
Endereço: R. Joaquim Gonzaga de Camargo, nº 101 – Vila Barcelona
Telefone: (15) 3442-7627

<b>Razão Social: Brienza Transportes Ltda. - EPP</b>
Endereço: R. Paulo Eiro, nº 19 – Árvore Grande
Telefone: (15) 3227-7872

## 8. ATRATIVOS TURÍSTICOS

### 8.1 RECURSOS E ATRATIVOS NATURAIS

#### 8.1.1 HIDROGRAFIA

##### 8.1.1.1 BACIA HIDROGRÁFICA DO RIO SOROCABA

A Bacia Hidrográfica do Rio Sorocaba fica na subárea Médio Tietê, que é a segunda maior bacia, ocupando uma área de drenagem de 5.296 km<sup>2</sup>, em 22 cidades. Segundo o Comitê de Bacia Hidrográfica do Rio Sorocaba e Médio Tietê – CBHSMT, a bacia possui uma declividade média de 0,28%, evidenciando que tem, em média, baixa velocidade de escoamento.

O relevo é categorizado como ondulado, pois possui vertentes e altos de serra, com altitude média de 632 e máxima de 1028 metros em relação ao nível do mar.

Caracterizado como podzólico vermelho-amarelo, o solo possui textura argilosa cascalhenta, muito argilosa; latossolo vermelho-escuro de textura argilosa; latossolo vermelho-amarelo com textura média argilosa. Há também litossolos, que são pouco desenvolvidos e costumam possuir depressões.

O clima é quente e predominantemente tropical, com inverno seco, possuindo um clima mesotérmico úmido, sem estiagem. Suas médias de


temperatura são máxima de 26,6 °C e mínima de 16,7 °C. Por fim, sua precipitação média anual está em torno de 898,4 mm.

### 8.1.1.2 RIO SOROCABA

Principal rio da bacia, formado pelos rios Sorocabauçu e Sorocamirim, cujas cabeceiras se encontram nos municípios de Ibiúna, Cotia, Vargem Grande Paulista e São Roque, o rio Sorocaba é margeado pelas cidades de Ibiúna, Votorantim, Cerquilha, Iperó, Boituva, Tatuí, Laranjal Paulista e Jumirim. Até chegar à cidade, é um rio de montanhas, com grande desnível.

Seu curso é mais tranquilo de Sorocaba em diante. O rio foi retificado desde a ponte de Pinheiros até a ponte do Pinga-Pinga dentro do município. Não há propriedades terapêuticas, porém, faz parte de paisagens naturais da cidade e possui potencial para várias atividades pedagógicas, contemplativas e esportivas. O Parque Linear do Rio Sorocaba “Dr. Armando Pannunzio” fica às margens do rio, no segmento da Avenida Dom Aguirre, o qual integra os elementos naturais evidentes na margem direita do rio, sendo um espaço de preservação ambiental, cultural e de lazer, junto ao programa de despoluição do Rio Sorocaba.

**Figura 18 – Rio Sorocaba**



Fonte: Prefeitura de Sorocaba, arquivo Secom.

O parque aparece em 10.480 metros do trecho urbano do rio com ciclovia, paisagismo, arborização, iluminação e calçadas para caminhada. Mantido pela prefeitura, o Rio Sorocaba possui 227 km de extensão, com altitude

da nascente de 1000 metros, vazão de 13 m/s e altitude da foz de 467 metros. Suas águas são escuras, calmas e frias, e sua vegetação é da Mata Atlântica e Cerrado.

Ele também possui uma fauna com mais de 70 espécies de animais que vivem nas margens, como aves garça, anu, inhambi, jaçanã e ratão do banhado. Sua flora nativa está na Zona de Transição entre a Floresta Semidicual Estacional e a Mata Ciliar.

Diversos blocos homogêneos implantados através de ações governamentais municipais e educativas se fazem presentes ao longo de todo trecho urbanizado. Várias espécies foram plantadas entre elas. Algumas são goiabeiras, mangueiras, ipês de várias florações, aroeiras, palmeiras jerivá, jabuticabeiras, árvore das patacas, pau ferro e sibipirunas.

### 8.1.2 ÁREAS VERDES

Há 43 espaços verdes públicos em Sorocaba que são chamados de parques, segundo a legislação municipal. Deste montante, 25 foram inseridos depois da criação do SNUC – Sistema Nacional de Unidade de Conservação, no ano de 2000.

Sorocaba possui como Unidades de Conservação a Estação Ecológica “Governador Mário Covas”, situada no Cajuru, Estação Ecológica do Pirajibu, situada no Éden, Estação Ecológica Bráulio Guedes da Silva, que fica na Avenida São Paulo, Parque Natural Municipal Corredores da Biodiversidade “Marco Flávio da Costa Chaves” - PNMCBio, situada na Zona Norte da cidade na Av. Itavuvu e Parque Natural Municipal de Brigadeiro Tobias, em Brigadeiro Tobias. Essas Unidades não são abertas à visitação, como decretado pela Lei nº 9.985, de 18 de julho de 2000 – SNUC.

A única exceção é o Parque Natural Municipal Corredores de Biodiversidade – PNMCBio, fundado em 2013, uma vez que o lugar que possibilita a realização de pesquisas e trilhas ecológicas, mediante visitas agendadas.

A extensão territorial dos parques de Sorocaba ocupa uma área de mais de 1.500 hectares (ha), o menor tendo 0,28 ha e o maior 1.074 ha. O total de área constituída de cobertura florestal nativa tem 232,89 há e abrange 3,1% do total de vegetação nativa que cobre a cidade.

Os espaços dos parques abertos da cidade se integram mais ao ambiente urbano, já que valorizam os bairros e garantem maior qualidade de vida aos moradores e atratividade aos visitantes, além de proporcionar áreas agradáveis de convivência, lazer e prática de atividades físicas, com ciclovias, pistas de caminhada, academias ao ar livre, quadras poliesportivas, playgrounds, quadras de areia, anfiteatros ao ar livre, campos de futebol, pistas de skate, canchas de malha e bocha, áreas verdes com gramado, árvores, arbustos e flores; bancos, sistemas de iluminação; lagos e espelhos d’água, entre outros.

## 8.1.3 UNIDADES DE CONSERVAÇÃO

### 8.1.3.1 PARQUE NATURAL MUNICIPAL CORREDORES DA BIODIVERSIDADE “MARCO FLÁVIO DA COSTA CHAVES”

O Parque Natural Municipal Corredores de Biodiversidade “Marco Flávio da Costa Chaves” - PNMCBio, ou Parque da Biodiversidade, é uma Unidade de Conservação de Proteção Integral que está na categoria Parque Municipal. Ele possui 62,4 ha e se localiza na Zona Norte da cidade, sendo criado pelo Decreto nº 19.424, de 17 de agosto de 2011, e inaugurado em 2013.

A cuíca-de-três-listras (*Monodelphis iheringi*) é o animal símbolo do Parque da Biodiversidade, já que lá foi encontrado um exemplar da espécie pela primeira vez. Segundo o SNUC - Sistema Nacional de Unidades de Conservação – Lei Federal nº 9.985/2000, apenas o uso indireto dos recursos naturais é permitido, sendo eles o uso para educação e para pesquisa científica.

Seu objetivo é a preservação da natureza, realizando a função de corredor ecológico, ligando partes florestais importantes para conservação da região. Situa-se na Av. Itavuvu, nº 11.303, com telefones de contato (15) 3293-1103 / 3219-2299. Sua entrada gratuita proporciona ao público visitas guiadas, trilhas ecológicas, atividades pedagógicas e atividades científicas. Entre as trilhas disponíveis, encontram-se a trilha “Recuperação e Manejo”, a trilha “Caminhos da Biodiversidade” e a “Trilha da Campininha”.

**Figura 19 – Parque da Biodiversidade**



Fonte: Prefeitura de Sorocaba, 2019.

Sua área é de 625.000 m<sup>2</sup>, e seu equipamento possui estacionamento, guarita, centro de visitantes, centro expositivo e de educação ambiental e recebe visitas municipais, estaduais e nacionais. A vegetação da Unidade de Conservação é a Mata Atlântica e o Cerrado, de relevo suave ondulado, flora nativa de 63 espécies e fauna de 150 espécies de animais. A hidrografia é composta pelo Córrego da Campininha. O acesso é pavimentado e as linhas de transporte público usadas para chegar ali são 025 e 039. Há também rampas de acesso em piso intertravado e relevo acidentado.

### 8.1.3.2 PARQUE NATURAL MUNICIPAL DE BRIGADEIRO TOBIAS

Com uma área de 11,71 hectares (ha), o Parque Natural Municipal de Brigadeiro Tobias foi criado pelo Decreto nº 21.618, no dia 07 de janeiro de 2015. O lugar é uma Conservação de Proteção Integral para fins de preservação de ecossistemas naturais de grande relevância ecológica e beleza cênica, permitindo, ainda, a realização de pesquisas científicas. Regido pelo SNUC – Sistema Nacional de Unidades de Conservação – Lei Federal nº 9.985/2000, apenas a pesquisa é permitida. A entrada de visitantes é proibida.

**Figura 20 – Parque Natural de Brigadeiro Tobias**



Fonte: Prefeitura de Sorocaba, 2015.

O Parque fica na Rua Antônio Fratti, bairro Brigadeiro Tobias, e possui uma área de 117.067,39 m<sup>2</sup> e uma Floresta Estacional Semidecídua como floresta nativa, com relevo tanto com um ondulado suave ondulado, quanto um

forte ondulado. Suas coordenadas geográficas possuem latitude de 23°30'19.92" S e longitude de 47°21'53.97" O. A linha que permite a chegada ao local é a 049.

### 8.1.3.3 ESTAÇÃO ECOLÓGICA “BRÁULIO GUEDES DA SILVA”

A Estação Ecológica Bráulio Guedes da Silva tem uma área de 08,38 hectares (ha), sendo transformada em Estação Ecológica por meio da edição da Lei nº 11.471 no dia 20 de dezembro de 2016, que revogou a Lei 4.043 de 19 de outubro de 1992. Esta última, tinha denominado o local como Parque Natural.

Já que é uma Unidade de Conservação de Proteção Integral, procura preservar a natureza e realizar pesquisas científicas como estabelece o SNUC – Sistema Nacional de Unidades de Conservação – Lei Federal nº 9.985/2000. Situado na Av. São Paulo e Rua Dionísio Reis dos Santos, a estação, que possui uma área de 88.775,27 m<sup>2</sup>, tem latitude de 23°29'31.58" S e longitude de 47°25'03.92" O. Não está aberta à visitação, pois é uma unidade de conservação de proteção integral. Seu relevo é suave ondulado, com Zona de Tenção Ecológica entre as Floresta Ombrófila Densa (Mata Atlântica), Floresta estacional Semidecídua e Vegetação Ciliar.

#### Figura 21 – Estação Ecológica “Bráulio Guedes da Silva”



Fonte: Cruzeiro do Sul, 2015.

Possui uma fauna de mais de 57 espécies animais, entre elas garças, saracuras, quero-quero, coruja, beija-flor, sabiá e carcará, e flora nativa que conta com espécies como guatambu, guanandi, jequitibá branco, louro pardo, guarantã, jequitibá vermelho, grumixama.



O acesso ao lugar é pavimentado, e as linhas de transporte público que vão até o local são 030, 049, 052 e 305.

#### 8.1.3.4 ESTAÇÃO ECOLÓGICA “GOVERNADOR MÁRIO COVAS”

A Estação Ecológica Governador Mário Covas tem área de 52,67 hectares (há) e se situa no bairro Cajurú, fazendo divisa com o Rio Pirajibu. Foi transformada em Estação Ecológica pela Lei nº 11.234, de 10 de dezembro de 2015.

É uma Unidade de Conservação de Proteção Integral e tem como meta a preservação da natureza e a realização de pesquisas científicas, conforme estabelece o SNUC – Sistema Nacional de Unidades de Conservação – Lei Federal nº 9.985/2000.

Situada na Av. Paraná, S/N, a estação conta com uma área de 500.729,64 m<sup>2</sup>, com latitude de 23°25'16.75" S e longitude de 47°21'35.16" O. A transição entre a Vegetação Ombrófila Densa, Floresta Semidical e Vegetação Ripária compõe a vegetação da estação, e sua flora nativa possui espécies como cedro rosa, cambará, pau viola, jequitibás, dedalheiro, pau santo, pau jacaré, mulungu. O rio Pirajibu faz parte de sua hidrografia.

**Figura 22 – Estação Ecológica “Governador Mário Covas”**



Fonte: Prefeitura de Sorocaba, 2015.

#### 8.1.3.5 ESTAÇÃO ECOLÓGICA MUNICIPAL DO PIRAJIBU

Próximo à Estação Ecológica “Governador Mário Covas”, encontra-se outra Estação Ecológica: a do Pirajibu. Ela tem área de 45,00 ha, estando situada

no bairro Éden, cuja criação se deu pelo Decreto nº 22.023, de 28 de outubro de 2015.

Por ser uma Unidade de Conservação de Proteção Integral, procura preservar a natureza e realizar pesquisas científicas como estabelece o SNUC – Sistema Nacional de Unidades de Conservação – Lei Federal nº 9.985/2000.

Sua localização fica à Rua Flor de Carvalho, S/N, possuindo uma área de 450.000.00 m<sup>2</sup>, com latitude de 23°24'01.82" S e longitude de 47°24'31.39" O. Sua hidrografia é o Córrego Pirajibu-mirim.

Com relevo ondulado, sua vegetação é a Floresta Estacional Semidecidual, com uma fauna que abrange mais de 74 espécies, entre elas o pardal, fim-fim, coleirinho, gavião, garça, galinha d'água e João-bobo. A flora nativa possui espécies como sangra d'água, grumixama, jacarandá do campo, canela louro, jatobá, óleo pardo, cabreúva, bico de pato.

As linhas de transporte público que transportam até o local são 031 e 053.

### Figura 23 – Estação Ecológica do Pirajibu



Fonte: Prefeitura de Sorocaba, 2015.

## 8.1.4 PARQUES FECHADOS

### 8.1.4.1 PARQUE DA ÁGUA VERMELHA “JOÃO CÂNCIO PEREIRA”

Inaugurado em 1990, o Parque da Água Vermelha tem 2 lagos que embelezam o local, além de 20 mil metros quadrados de área verde, ocupada por plantas, árvores frutíferas e muitos animais que vivem e se alimentam no ambiente.

Em 2011, a Prefeitura de Sorocaba, através da Secretaria do Meio Ambiente, começou uma série de intervenções para melhorar as condições de

acessibilidade no Parque da Água Vermelha, implantando o programa “Parque Para Todos”, que objetiva a adequação à Norma Brasileira ABNT NBR 9050, que regulamenta os padrões de acessibilidade voltados às pessoas com deficiência física e visual.

Situado na Rua România, nº 150, Jardim Europa, o parque possui uma área de 20.000 m<sup>2</sup>, com latitude de 23°31’16.62” S e longitude de 47°29’17.52” O. Os telefones para contato são (15) 3221-6643 e 3219-2280. Funciona de terça a domingo, das 8h às 17h, com entrada gratuita. O público pode aproveitar as instalações e os equipamentos como a biblioteca, aquários, playground, jardim sensorial, quiosques, mesas para piquenique, lagos, ponte, pista de caminhada ao redor dos lagos, instalações sanitárias e bebedouros, além de realizar atividades culturais e pedagógicas.

**Figura 24 – Parque da Água Vermelha**



Fonte: Agenda Sorocaba, 2021.

Sua hidrografia é o Córrego da Água Vermelha e possui um relevo suave ondulado, com vegetação composta pela Mata Atlântica e Cerrado. A fauna tem mais de 60 espécies de animais que vivem no parque, entre elas o tiziu, sanhaço cinzento, pitiguari, neinei, tuim, garça, gavião e João-de-Barro. A flora nativa conta com espécies como cambará, bico de pato, angico vermelho, angico do cerrado, jatobá, cateretê, canelinha.

O acesso ao local é pavimentado, e as linhas de transporte público que vão até o local são 012 e 027.

#### **8.1.4.2 PARQUE ECOLÓGICO MUNICIPAL ZILA SISTERNAS FIORENZO – “PARQUE DA BIQUINHA”**

Próximo ao centro da cidade, o parque foi criado em 1976 e se situa numa área verde que ocupa cerca de um alqueire. Essa área, de topografia acidentada, é privilegiada por compor uma bacia hidrográfica com nascentes e

um lago que embelezam a paisagem. Com latitude de 23°30'56.29" S e longitude 47°27'17.27" O, o parque possui uma área de 24.200 m<sup>2</sup> e se localiza na Av. Comendador Pereira Inácio, nº 1112, Jardim Emília. Telefones de contato (15) 3224-1997 / 3219-2299.

O local é aberto ao público de terça a domingo, das 8h às 17h, com entrada gratuita. O visitante pode fazer uma visitação autoguiada, aproveitar os quiosques, local para piquenique, playground, e realizar atividades pedagógicas, científicas e trilhas ecológicas. O parque também tem guarita e centro de visitantes e recebe, anualmente, cerca de 40.751 visitantes.

### Figura 25 – Parque da Biquinha



Fonte: Agenda Sorocaba, 2020.

Seu relevo é suave ondulado, com vegetação da Mata Atlântica e Cerrado. Sua flora tem mais de 54 espécies exóticas e sua fauna mais de 84 espécies, entre elas o pintassilgo, saí-azul, sabiá, bem-te-vi, pariri e asa-branca.

O acesso ao local é pavimentado, e as linhas de transporte público que levam ao local são 001 e 071.

#### 8.1.4.3 PARQUE NATURAL MUNICIPAL PAULO PENSE PEREIRA - OURO FINO

Localizado na Rua Alexandre Caldini, nº 265, o Parque Ouro Fino tem uma área de 96.000 m<sup>2</sup>, com latitude de 23°29'48.97" S e longitude de 47°30'16.31" O. Funciona de terça a domingo, das 8h às 17h – Telefones: (15) 3222-8504 / 3219-2299. A entrada do parque é gratuita. Por meio de visitação autoguiada, o público pode usar o local para fazer piquenique, utilizar o playground, as quadras de areia, a gangorra dupla, o escorregador e o balanço. Todos feitos com madeira de tronco de eucaliptos tratados. Ainda há atividades pedagógicas e científicas e trilhas ecológicas.

Em 2009, foi feito um projeto-piloto no Parque Ouro Fino com o plantio de 5.200 mudas de várias espécies nativas, garantindo o enriquecimento do ambiente sorocabano. Esse plantio já mostra resultados promissores na recuperação ambiental do parque.

O Parque dispõe da nascente modelo de Sorocaba, georreferenciada e cadastrada pela SEMA – Secretaria do Meio Ambiente, Parques e Jardins. A nascente foi escolhida pela sua peculiar situação de conservação e aspectos relevantes para a Educação Ambiental. No dia 23/09/2017, a nascente recebeu o plantio de 150 mudas no seu entorno com o intuito de preservá-la. O plantio no seu entorno contou com a participação dos escoteiros.

O relevo é suave ondulado, com vegetação da Mata Atlântica e Cerrado. Mais de 47 espécies de animais estão em sua fauna, dentre elas o canário-da-terra, gralha-do-campo, andorinha, petrim, periquitão e o peitica. A respeito de sua flora nativa, espécies como angico do cerrado, amendoim do campo, jacarandá paulista, jatobá, canelinha, dedalheiro e sangra d’água podem ser encontradas.

O acesso ao parque é pavimentado, e a linha de transporte público para o local é a 060.

**Figura 26 – Parque Ouro Fino**



Fonte: Agenda Sorocaba, 2021.

#### **8.1.4.4 PARQUE NATURAL DOS ESPORTES “CHICO MENDES”**

Situado na Avenida 03 de março, nº 1025, bairro Alto da Boa Vista, próximo a Prefeitura Municipal da Cidade, o parque natural possui uma área de 155.649 m<sup>2</sup>, com latitude de 23°28'35.67" S, e longitude de 47°24'45.95" O. Com entrada gratuita, o parque funciona de terça a domingo, das 8h às 17h – Telefones: (15) 3228-1256 / 3219-2299. O público anual é de, aproximadamente, 65.345 visitantes. Eles podem aproveitar as trilhas ecológicas, pista de caminhada, playground, mesas de piquenique, quiosque para churrasco, praça

de convivência, lago, além de poder realizar atividades pedagógicas e científicas.

O Parque Natural dos Esportes Chico Mendes foi fundado em dezembro de 1977 e constitui uma área verde com cobertura vegetal de eucaliptos, remanescentes de mata ciliar e áreas de regeneração natural de floresta Semidecídua, com transição para o cerrado. O local é ideal para a prática de esportes, possuindo uma pista de caminhada de 1 km de extensão e cerca de 2 km em trilhas na mata. Em contato com a natureza, o visitante pode observar muitos animais e ainda aproveitar um espaço com churrasqueiras e playground para crianças.

**Figura 27 – Parque Natural Chico Mendes**



Fonte: Prefeitura de Sorocaba, arquivo Secom.

Dentro do local, há um viveiro destinado ao processo de produção de mudas de espécies nativas, exóticas e frutíferas, desde a semente até a muda formada em condições de plantio. Todo o processo é feito de beneficiamento e germinação de sementes, além do desenvolvimento da muda após a transferência das plântulas para os saquinhos. Além disso, muitas mudas são produzidas nos viveiros situados nos presídios, e são levadas para o viveiro do Chico Mendes para desenvolvimento e rustificação a pleno sol. O parque recebe as mudas referentes às compensações ambientais, que são geradas quando há o cometimento de uma infração ambiental, ou, ainda, quando é solicitado e autorizado o corte de árvores. Quando prontas para o plantio, as mudas são usadas pela Secretaria do Meio Ambiente para recuperar áreas degradadas e APP - Áreas de Preservação Permanente ou são doadas, em ações educativas, para a população. Os visitantes podem retirar até 10 mudas para plantio, tendo a orientação necessária para o plantio, com indicação das espécies mais

adequadas aos seus objetivos ou local. O viveiro tem uma área de 3.800m<sup>2</sup>, capacidade de armazenamento de mudas em saquinhos de 27.000 e de mudas em tubetes de 21.000.

Por fim, seu relevo é do tipo suave ondulado e a vegetação é de Mata Atlântica e Cerrado. Sua fauna tem mais de 100 espécies animais, entre elas o pintassilgo, japacanim, corruíra, juruviara, joão-teneném, papagaio e joão-de-barro, e uma flora nativa com espécies como sangra d'água, cedro rosa, angico do cerrado, copaíba, óleo pardo, aroeira pimenteira, cabreúva, amendoim do campo.

O acesso ao parque é pavimentado e as linhas de transporte público que chegam ao local são 007, 033 e 034.

#### **8.1.4.5 JARDIM BOTÂNICO DE SOROCABA “IRMÃOS VILLAS-BÔAS”**

Fundado em maio de 2014, o Jardim Botânico “Irmãos Villas-Bôas” – JBSO possui uma área de 70.000,00 m<sup>2</sup> e abarca fragmentos de vegetação de transição entre Cerrado e Mata Atlântica. Sua área é protegida e possui coleções de plantas vivas cientificamente reconhecidas, organizadas, documentadas e identificadas. Estruturado para ser um importante centro de conservação de biodiversidade, o Jardim Botânico deve cumprir as seguintes funções: educação para desenvolvimento sustentável, pesquisa, conservação, lazer e cultura.

**Figura 28 – Jardim Botânico**



Fonte: Prefeitura de Sorocaba, arquivo Secom.

Foi projetado com base nos valores ambientais, sociais e econômicos. Dessa forma, materiais e soluções técnicas foram utilizados de forma a promover

a economia de recursos, reduzir a poluição e melhorar a qualidade do ar e do solo.

Ele fica localizado na R. Miguel Montoro Lozano, nº 340, Jardim Dois Corações, com entrada gratuita e a visitação autoguiada. Funciona de terça-feira a domingo, das 9h às 17h – Telefone para contato: (15) 3235-1130.

**Figura 29 – Área interna**



Fonte: Viagens de Cá para Lá, 2020.

Anualmente, 48.000 moradores do município, do estado e do país visitam o local. O público pode fazer atividades culturais e pedagógicas, usufruindo da área de exposição aberta. Conta com sinalização interna, iluminação, instalações sanitárias, bebedouros e serviço de informações.

O lugar dispõe de um palacete de cristal de, aproximadamente, 500 m<sup>2</sup>, e abriga coleções de plantas e exposições com jardins que se encaixam nas seguintes classificações: Cerrado, Floresta Tropical, Jardim Árido e Jardim Japonês.

Já na área externa, pode ser encontrado o Jardim Sensorial de Plantas Medicinais, com cerca de 165 espécies. Além dele, há a estrutura do orquidário, construído com tijolos de demolição, ferragens reaproveitadas e bambu, sendo projetado para proporcionar um ambiente mais adequado ao cultivo de orquídeas. Ainda, conta com uma estrutura de metal em formato de sol de 12 raios, com plantio de mudas de espécies florais.

O ambiente externo também possui espaços naturais, tais como o bosque do arranha-gato, área sombreada com bancos, que são ideais para execução de tarefas educativas e contemplativas. Dispõe de trilhas de vegetação nativa de dificuldade média, mirantes e ambientes para contemplar as belezas naturais.

A vegetação e o relevo local proporcionam uma visão privilegiada da cidade, podendo avistar o Morro de Araçoiaba e a Serra de São Francisco. Possui também um espaço para estudos científicos, na identificação de espécies vegetais (herbário) e pesquisa bibliográfica (sala de leitura).

De relevo suave ondulado, a fauna do Jardim Botânico é composta por espécies de animais como quero-quero, andorinhas, garça-branca-grande,



cobras, lagartos; e a flora é nativa do município e constituída por espécies expostas de mudas de árvores brasileiras.

Seu acesso é pavimentado, e o local é destino das linhas de transporte público 45 e 23.

Por fim, o parque possui rampas de acesso em piso intertravado e relevo acidentado.

**Figura 30 – Orquidário**



Fonte: Prefeitura de Sorocaba, arquivo Secom.

#### **8.1.4.6 PARQUE ZOOLOGICO MUNICIPAL “QUINZINHO DE BARROS”**

Fundado no dia 20 de outubro de 1968, conseguiu, através do Ibama/Secretaria de Meio Ambiente do estado de São Paulo – SMA, a mais alta classificação entre os zoológicos brasileiros, que é a “categoria A”. O Parque Zoológico Municipal “Quinzinho de Barros” é referência em toda América do Sul nas áreas de pesquisas, educação ambiental, lazer, conservação, reprodução de espécies e bem-estar animal.

Dos seus 128.339 mil metros quadrados, 17 mil são ocupados por um lago e outros 36 mil por vegetação natural da Mata Atlântica. Em torno de 1.145 animais de 290 espécies estão reunidos no espaço, sendo que 36 dessas espécies estão ameaçadas de extinção. Desses animais, 70% pertencem à fauna brasileira.

O zoológico faz programas de educação ambiental que visam a participação de todas as idades e classes sociais, e assim recebe 600 mil visitantes por ano. Uma das maiores coleções de répteis e papagaios da América

do Sul, a maior colônia de macacos-aranha-de testa-branca do Brasil e as altas taxas de natalidade de espécies. O parque faz parte de Planos de Ação Nacionais de Espécies Ameaçadas de Extinção e reproduz o cervo-do-pantanal, lobo-guará, mono-carvoeiro, antas, mico-leão-de-cara-dourada, hipopótamo, arara-azul e tamanduá-bandeira, entre outros.

Algumas das pesquisas em parceria com universidades foram pioneiras na área de reprodução assistida e genética, como, por exemplo, a colheita de sêmen e ovócitos, bem como a fertilização “in vitro” de onças pintadas, além do projeto genoma dessa espécie, já apresentado na reunião anual da Sociedade Brasileira para o Progresso da Ciência (SBPC) e publicado em revistas de grande impacto acadêmico como a “Science Advances”.

**Figura 31 – Parque Municipal Quinzinho de Barros**



Fonte: Prefeitura de Sorocaba, arquivo Secom.

O setor de medicina veterinária possui um ambulatório completo para exames radiográficos, laboratórios de análises clínicas, pequenas cirurgias e desenvolvimento de pesquisas biológicas e veterinárias em áreas como comportamento animal, parasitologia, junto a cursos de graduação e pós-graduação, em parceria com centros de pesquisa e ensino do Brasil e do exterior, destacando o primeiro programa de residência em medicina veterinária de animais silvestres do país em acordo com a UNESP de Botucatu.

O Quinzinho de Barros é um dos primeiros zoológicos do país a realizar programas na área de educação ambiental, que desde 1979, procura conscientizar sobre as questões ambientais através de atividades lúdicas e inovadoras. Um destaque entre os projetos é o Animazoo, visitas monitoradas

de escolas, hospitais, creches, casas de repouso, orfanatos e entidades que cuidam de crianças portadoras de deficiência. Ainda, ele sedia o Clube Infantil e Adolescente de Conservadores da Natureza.

Os efeitos de pesquisas em biologia, medicina veterinária, manejo e educação ambiental são partilhados em eventos nacionais e internacionais, além de toda a mídia. O acervo didático conta com uma videoteca com 300 títulos, 150 jogos ecológicos, pinacoteca sobre a fauna e flora brasileiras, biblioteca com 300 livros e revistas e museu de zoologia com 800 peças, entre animais taxidermizados, esqueletos e animais fixados, para a comunidade educacional externa e interna.

Localizado na R. Teodoro Kaisel, nº 883, Vila Hortência, o Zoológico recebe, anualmente, aproximadamente 600.000 visitantes nacionais e internacionais, que podem, além da visita tradicional, conhecer o museu de zoologia, participar de atividades culturais e pedagógicas e de visitas noturnas. Seu funcionamento é de terça à domingo, das 09h às 16h30. A visita pode ser feita de forma autoguiada. Os telefones para contato são (15) 3227-5454 / 3227-5511 / 3227-4525. Com vias pavimentadas, o local possui rampas de acesso e disponibiliza cadeiras de rodas. As linhas de transporte público que vão até o local são 032, 037 e 074.

## 8.1.5 PARQUES ABERTOS

### 8.1.5.1 PARQUE DO PAÇO MUNICIPAL

Figura 32 – Paço Municipal



Fonte: Prefeitura de Sorocaba, 2017.

Com seus 218.000 m<sup>2</sup>, o Parque do Paço se encontra junto ao prédio do Poder executivo da Prefeitura Municipal de Sorocaba, e possui uma grande área verde com vários equipamentos de lazer e de serviços. Exemplo disso é o teatro municipal, os equipamentos destinados a exercícios físicos, a pista de caminhada “Odilon Araujo”, o playground com dez brinquedos, entre outros.

O lago presente no local foi construído para o aproveitamento de uma nascente que existiu ali. Além de trazer beleza à paisagem e manter a temperatura e a umidade do ambiente, abriga animais como peixes, tartarugas e patos.

Localizado na Av. Eng. Carlos Reinaldo Mendes, nº 3.041, bairro Alto da Boa Vista, o parque possui flora nativa local antropizada e fauna composta por mais de 33 espécies de animais, entre estes o chupim, tesourinha, joão-de-barro, anu e garças. De acesso pavimentado, o local é atendido pelas linhas de transporte público 007, 029, 031, 053, 061, 072, 075, 307, 641, 643, 644, 014, 023, 064, 079, e 642.

#### 8.1.5.2 PARQUE DOS ESPANHÓIS “JOSÉ CRESPO FILHO”

Figura 33 – Portal do Parque dos Espanhóis



Fonte: Prefeitura de Sorocaba, arquivo Secom.

O Parque dos Espanhóis, inaugurado no dia 12 de outubro de 2008, tem esse nome como homenagem aos imigrantes espanhóis que são maioria no bairro.

Seu uso foi regulamentado pela Lei nº 16.623/2009, e ali a administração do parque ficou sob a Secretaria de Cultura. Foi também implantada uma base

da Guarda Civil Municipal 24hs. Com quase 5.000 m<sup>2</sup>, o parque conta com pista de caminhada, academia ao ar livre, parque infantil, quadra poliesportiva, campo de futebol, palco externo para eventos e salão/auditório, com iluminação artística e som.

### 8.1.5.3 PARQUE MUNICIPAL “IVES YOSHIKI OTA”

O Parque Municipal Ives Yoshiaki Ota foi inaugurado pela Prefeitura Municipal de Sorocaba, através da Secretaria de Conservação, Serviços Públicos e Obras – SERPO, no dia 01 de setembro de 2017, sendo regulamentado pela Lei Municipal nº 11.577, de 31 de agosto de 2017. O nome do parque é uma homenagem ao menino Ives, de 8 anos, que foi assassinado em 1997.

**Figura 34 – Parque Ives Yoshiaki Ota**



Fonte: Agenda Sorocaba, 2020.

Com uma área de, aproximadamente, 70 mil m<sup>2</sup>, o parque possui pista de skate, pista de caminhada e academia ao ar livre. O parque se situa na Rua Ibiúna e Rua Aristides de Carvalho, Jardim Morumbi, e é aberto ao público.

Sua hidrografia é o Rio Sorocaba. Sua vegetação é composta por Mata Atlântica e Cerrado e sua flora nativa possui espécies como angico do Cerrado, angico vermelho, cedro rosa, copaíba, gabioba, jabuticabeira, goiabeiras, limão bravo.

O acesso é pavimentado e as linhas de transporte público que vão até lá são 045 e 056.


### 8.1.5.4 PARQUE “MARIA BARBOSA SILVA” – O PARQUE DAS ÁGUAS

Localizado na Av. Dom Aguirre, Jardim Abaeté, o Parque “Maria Barbosa Silva” - o Parque das Águas – sedia algumas das principais atrações culturais,

artísticas e de lazer da cidade, que reúnem mais de 20 mil pessoas. Entre esses grandes eventos, estão a Festa Junina Beneficente, o Carnaval, shows musicais, entre outros.

O espaço tem um dos maiores palcos ao ar livre da cidade - com área de 162.000 m<sup>2</sup>, ciclovia, anfiteatro de arena, playground, pista de skate, circuito infantil, lago central com fontes, área verde com gramado, árvores, plantas, flores e arbustos, pista de caminhada, deque de madeira, bancos, sanitários, campos de futebol, quadra poliesportiva, amplo estacionamento e um Núcleo de Segurança Comunitária da Guarda Civil Municipal.

**Figura 35 – Parque das Águas**



Fonte: Prefeitura de Sorocaba, arquivo Secom.

A hidrografia é o Rio Sorocaba, com Mata Atlântica e Cerrado. A fauna do parque possui mais de 30 espécies de animais, entre elas galinha d'água, garças, sabiá, pica-pau e biguá; e a flora nativa conta com espécies como cabreúva, óleo de copaíba, cássia fístula, guabiroba, cedro rosa, sangra d'água, canelinha, guarantã, bico de pato, mutambo, e angico do cerrado. O acesso ao local é pavimentado e as linhas de transporte público que chegam até ali são 045 e 054. Telefone (15) 3227-1173.

#### **8.1.5.5 PARQUE MUNICIPAL PORTO DAS ÁGUAS**

O parque, que já foi um porto de areia, possui um lago de 26 metros de profundidade e 900 metros de extensão. O lago tem quantidade de água

equivalente a 24 piscinas olímpicas. O nado não é permitido nele, mas a pesca sim.

Situado na Av. Quinze de Agosto, nº 6.100, com latitude de 23°28'00.47 S e longitude de 47°26'41.96" O, o parque possui uma área de 140.000 m<sup>2</sup>. Por ser um local aberto, é de livre acesso. A hidrografia do lago é o Rio Sorocaba e seu relevo é plano e suave ondulado.

**Figura 36 – Parque Porto das Águas**



Prefeitura de Sorocaba, 2018.

Sua vegetação é da Mata Atlântica e Cerrado e sua flora é nativa de espécies como arranha gato, cabreúva, óleo de copaíba, cássia fístula, guabiroba, cedro rosa, sangra d'água, canelinha, guarantã, bico de pato, mutambo. De acesso pavimentado, o local é destino da linha de transporte público 038.


#### **8.1.5.6 PARQUE “CARLOS ALBERTO SOUZA” - CAMPOLIM**

O Parque “Carlos Alberto de Souza” - o Parque do Campolim - é um dos espaços mais frequentados pelos sorocabanos que procuram lazer, prática de esportes e atividades físicas, variadas atividades educativas e culturais, bem como apresentações artísticas e shows musicais.

Com um enorme espaço de área verde, gramado, arbustos, árvores e flores, o lugar proporciona espelho d'água, três pistas de caminhada em saibro e concreto, uma delas com 1.500m, a outra 1.900m e a última 2.600m, ilha com

equipamentos para alongamento e aparelhos para exercícios físicos. Assim, é um dos parques com melhor estrutura para prática de atividades físicas.

**Figura 37 – Parque Campolim**



Fonte: Prefeitura de Sorocaba, arquivo Secom.

Situado na Av. Antônio Carlos Cômitre, o parque é aberto ao público. Possui uma área de 74.000 m<sup>2</sup>, sendo o Rio Sorocaba sua hidrografia e a vegetação da Mata Atlântica e Cerrado.

Sua fauna possui mais de 70 espécies de animais, entre elas a corruíra, bem-te-vi, andorinhas, príncipe, tesourinha e quiriquiri, e sua flora nativa possui espécies como óleo de copaíba, cássia fístula, guabiroba, cedro rosa, sangra d'água, canelinha, guarantã, bico de pato, mutambo, angico do cerrado, cabreúva e guarantã.

De acesso pavimentado, o parque é destino das linhas de transporte público 065, 071, e 301.

#### **8.1.5.7 PARQUE “KASATO MARU”**

O Parque “Kasato Maru” é também aberto ao público e se encontra no cruzamento das Avenidas Antônio Carlos Cômitre e Washington Luiz. Ele foi inaugurado em 2008 em homenagem ao centenário da imigração japonesa no Brasil.

Os projetos arquitetônico e paisagístico do parque trazem elementos presentes na cultura e religião do Japão.



**Figura 38– Parque “Kasato Maru”**



Fonte: Prefeitura de Sorocaba, arquivo Secom.

Com uma área de 9.000 m<sup>2</sup>, possui um espelho d'água natural, uma ponte Taiko Bashi e um Torii na entrada, que é um portal vermelho, que simboliza a divisão entre os mundos humano e divino e o elo entre os dois planos na religião xintoísta. Na outra extremidade do parque, há um globo terrestre metálico com 4,5 metros de diâmetro, que representa a rota percorrida pela embarcação.

O ambiente ainda tem pista de caminhada, gramado, área verde com 100 mudas de cerejeiras e 200 arbustos de espécies típicas de jardins japoneses.

O sistema de iluminação possui 25 luminárias de estilo Suzuranto, três luminárias do tipo Toro e um ponto de ônibus feito de madeira e telhas com desenho oriental, seis bancos de pedras e dois paraciclos.

Em julho, o parque realiza um dos maiores eventos culturais que homenageia a etnia oriental: a Festa da Colônia Japonesa de Sorocaba. Organizada pela União Cultural e Esportiva Nipo-Brasileira - UCENS, em parceria com a Prefeitura Municipal de Sorocaba, por meio da Secretaria da Cultura, a festa recebe um público estimado de 40.000 pessoas em dois dias.

A cultura oriental é propagada através da música, dos tambores taikô, da dança odori, das artes marciais e de apresentações culturais de convidados de outras cidades da região. A hidrografia do parque é o Rio Sorocaba, e sua vegetação é Exótica, Cerrado e Ciliar. Sua flora nativa possui espécies como óleo pardo, aroeira molle, ipê roxo, ipê branco, calabura, kayzuca. De acesso pavimentado, o local é destino das linhas de transporte público 065, 071 e 301.

#### 8.1.5.8 PARQUE “MIGUEL GREGÓRIO DE OLIVEIRA”

O parque se encontra entre os bairros Júlio de Mesquita Filho e Jd. Santa Bárbara. Possui ampla área recuperada e urbanizada com espaço para a prática de atividades recreativas e esportivas. Com área de 173.000 m<sup>2</sup>, o parque é aberto ao público.

O local conta com pista de caminhada em cimento e em saibro, com percurso total de 1.300 m, iluminação própria, placas de demarcação do percurso e ilha de alongamento.

**Figura 39 – Parque Miguel Gregório de Oliveira**



Fonte: Wikimapia, 2011.

Sua hidrografia é o Rio Sorocaba, e sua vegetação é composta pela Mata Atlântica e Cerrado. A flora nativa possui espécies como copaíba, cássia fístula, guabiroba, cedro rosa, sangra d’água, canelinha, guarantã, bico de pato, mutambo, angico do cerrado, cabreúva e guarantã.

O local é de acesso pavimentado, e as linhas de transporte público que chegam até lá são 018, 066, 073 e 077.

#### 8.1.5.9 PARQUE “AMADEO FRANCIULLI”

O parque aberto ao público fica na Rua José Martinez Peres – Bairro Vitória Régia – e possui área de 240.000 m<sup>2</sup>. Lá, os visitantes podem realizar várias atividades esportivas, já que há uma extensa área verde arborizada, lago, playground, pista de caminhada e campo de esportes.

**Figura 40 – Parque Amadeo Franciulli**



Fonte: Google Maps, 2013.

A hidrografia do local é o Rio Sorocaba, e sua vegetação é a Mata Atlântica e Cerrado. Sua flora nativa possui espécies como ingá mirim, aroeira molle, cabreúva, aroeira pimenteira, cabreúva, guarantã e sangra d' água. As linhas de transporte público que dão acesso ao local pavimentado são 058 e 303.

#### **8.1.5.10 PARQUE “MAESTRO NILSON LOMBARDI”**

**Figura 41 – Parque Maestro Nilson Lombardi**



Fonte: Agenda Sorocaba, 2020.

Situado na Av. Américo Figueiredo, no Jardim Ipiranga, o parque conta com um anfiteatro para 1.200 pessoas, ciclovia, pista de skate, duas quadras poliesportivas, pista de caminhada, espaços para alongamento e exercícios

físicos e um playground com 14 brinquedos (gangorra, escorregadores, gira-gira balanços, escalada e fonte interativa).

Aberto ao público, o local recebe visitantes que podem fazer atividades esportivas e culturais. A hidrografia dali é o Rio Sorocaba e a vegetação é composta pela Mata Atlântica e Cerrado.

Dentre as espécies presentes na flora nativa estão arranha gato, cabreúva, óleo de copaíba, cássia fístula, guabiroba, cedro rosa, sangra d'água, canelinha, guarantã, bico de pato e mutambo. As linhas de transporte público que chegam ali são 011, 018, 301 e 302 através do acesso pavimentado.

#### 8.1.5.11 PARQUE “JOÃO PELLEGRINI”

Figura 42 – Parque João Pellegrini



Fonte: Agenda Sorocaba, 2020.

Situado no bairro Central Parque, entre as ruas Érico Veríssimo, Giuseppina Cagliari e Mário Soave, o parque João Pellegrini é aberto e gratuito. Conta com uma pista de caminhada, denominada “Alfredo Elias Daher”, de 2.000 metros de extensão, e um teatro de arena que comporta um público de 340 pessoas.

Com uma área de 30.697 m<sup>2</sup>, a fauna do parque tem espécies como cedro rosa, cambará, pau viola, jequitibás, dedalheiro, pau santo, pau jacaré e mulungu. Com acesso pavimentado, o local é destino da linha de transporte público 017.

#### 8.1.5.12 PARQUE “SANTI PEGORETTI”

O parque Santi Pegoretti, localizado na Rua Atilio Silvano, Jd. Maria Eugênia, tem uma grande área verde arborizada com pista de caminhada, aparelhos para a prática de exercícios físicos, quiosque e ciclovia. Sua área é de 89.300 m<sup>2</sup>.

**Figura 43 – Parque João Pellegrini**




Fonte: Sorocaba Sempre, 2011.

Dentre as espécies que fazem parte de sua flora nativa estão a arranha gato, cabreúva, óleo de copaíba, cássia fístula, guabiroba, cedro rosa, sangra d'água, canelinha, guarantã, bico de pato e mutambo. O lugar é pavimentado e as linhas de transporte que chegam até lá são 059, 302 e 644.

#### **8.1.5.13 PARQUE “SEICHO-NO-IÊ”**

**Figura 44 – Parque Seicho-no-iê**



Fonte: Google Maps, 2011.

O parque Seicho-no-iê, situado na Rua Carmen Gallan Archilla, no bairro Parque Três Meninos, possui uma grande área verde arborizada com 17.199 m<sup>2</sup>. O parque é aberto ao público e conta com pista de caminhada, quadra poliesportiva, anfiteatro e bancos que tornam o local ideal para a prática de atividades físicas e descanso.

A flora nativa do parque tem espécies como a arranha gato, cabreúva, óleo de copaíba, cássia fístula, guabiroba, cedro rosa, sangra d'água, canelinha, guarantã, bico de pato e mutambo. O acesso ao parque é pavimentado e as linhas de transporte público que chegam ao local são 041 e 641.

#### 8.1.5.14 ÁREA DE LAZER “AMÁLIA HELENA BERTELLE CAMARGO”

Figura 45 – Área de Lazer Amália Helena Bertelle Camargo



Fonte: Agenda Sorocaba, 2020.

A referida Área de Lazer, Amália Helena Bertelle Camargo, conta com uma área de lazer localizada no cruzamento das avenidas Vinícius de Moraes e Gualberto Moreira. Ela possui 6.674 m<sup>2</sup>, onde há playgrounds, brinquedos, fonte interativa, bancos para descanso, quiosque, quadra de areia, espaço multiuso para ginástica e alongamento, pista de caminhada, quadra de concreto com arquibancadas, anfiteatro, área verde arborizada e Núcleo de Segurança Comunitária da Guarda Municipal – 24 horas.

Dessa forma, é um lugar capacitado para prática de esportes, caminhada e lazer em família. Com acesso pavimentado, o local é destino das linhas de transporte público 020 e 062.

#### 8.1.5.15 ÁREA DE LAZER “PEDRO DE GODOY”

O parque localizado na Rua Itanguá, Vila Barão possui 21.255 m<sup>2</sup>.

Desse espaço, dez mil metros quadrados são de área gramada e possuem árvores e arbustos. Conta com campo de futebol com arquibancada, quadra de areia e duas quadras poliesportivas em concreto, uma com arquibancada e a outra infantil. Ainda tem duas pistas de caminhadas, mirante com vista para a cidade, centro comunitário com palco móvel e Núcleo de Segurança Comunitário da Guarda Municipal – 24 horas. Com acesso pavimentado e aberto gratuitamente, o parque é destino da linha de transporte público 003.

**Figura 46 – Área de Lazer Pedro de Godoy**



Fonte: Google Maps, 2019.

## 8.2 ROTEIRO DE OBSERVAÇÃO DE AVES

Fundado em junho de 2012, o Clube de Observadores de Aves de Sorocaba – COAVES tem sua sede localizada no Parque da Biquinha, no endereço da Av. Comendador Pereira Inácio, nº 1.112, Jardim Emília. Trata-se de uma equipe, das mais diversas formações e áreas de atuação na sociedade, que possuem, em comum, a vontade de observar aves na natureza.

Com o objetivo de se dedicar à prática de observação de aves em parques e áreas verdes de Sorocaba e Região, o clube promove encontros e eventos relacionados ao tema, reunindo-se mensalmente, seja para palestras, ou seja, para observação em campo. No Clube, os interessados têm a oportunidade de participar de um lazer educativo, em constante contato com a natureza.

E, em conjunto com esse Clube, o setor de Turismo desenvolveu um roteiro de observação de aves na cidade. Assim, em 2016, não apenas foi lançado um guia completo com todas as aves que podem ser encontradas em

Sorocaba, como também houve a instalação de placas informativas nos principais parques de Sorocaba, com indicação das aves que podem ser observadas, além da produção de folhetos instrutivos.

A data de lançamento oficial do referido roteiro foi 27 de agosto de 2021, por meio de um evento online.

Sorocaba é uma cidade privilegiada no número de parques e áreas verdes disponíveis para a prática. Não apenas por possuir uma grande quantidade de locais adequados, como também por sua grande variedade de ambientes naturais, onde é possível encontrar vegetação de mata fechada, ambiente aquático e áreas de campo aberto.

Cada parque possui uma característica própria em termos de vegetação, e por essa razão, afeta-se a avifauna que pode ser observada no local.

**Figura 47 – Observação de Aves**



Fonte: Cruzeiro do Sul, 2017.

Segue abaixo a relação de parques com a instalação das placas informativas:

**Tabela 75 – Parques e locais com placas informativas**

<b>Nome:</b>	<b>Jardim Botânico</b>
<b>Endereço:</b>	R. Miguel Montoro Lozano, 340   <b>Bairro:</b> Jardim Iguatemi
<b>Nome:</b>	<b>Parque Natural da Água Vermelha</b>
<b>Endereço:</b>	R. Romania, 150   <b>Bairro:</b> Jardim Europa
<b>Nome:</b>	<b>Parque Campolim</b>
<b>Endereço:</b>	Av. Antônio Carlos Cômitre, 800   <b>Bairro:</b> Parque Campolim



<b>Nome:</b>	<b>Parque Natural Chico Mendes</b>
<b>Endereço:</b>	Av. Três de Março, 1025   <b>Bairro:</b> Alto da Boa Vista

<b>Nome:</b>	<b>Parque Natural da Biquinha</b>
<b>Endereço:</b>	Av. Comendador Pereira Inácio, 1112   <b>Bairro:</b> Jardim Vergueiro

<b>Nome:</b>	<b>Reservatório de Contenção de Águas</b>
<b>Endereço:</b>	Av. Abraham Lincoln, 222   <b>Bairro:</b> Jardim dos Estados

<b>Nome:</b>	<b>Parque das Águas</b>
<b>Endereço:</b>	R. Antônio Joaquim Santana, 714   <b>Bairro:</b> Jardim Abaeté

<b>Nome:</b>	<b>Zoológico Municipal Quinzinho de Barros</b>
<b>Endereço:</b>	R. Teodoro Kaisel, 883   <b>Bairro:</b> Vila Hortência

## 8.3 PRAÇAS

### 8.3.1 PRAÇA FREI BARAÚNA

Quando ainda pertencia ao Mosteiro de São Bento, a praça comportava um pomar e uma horta. Em 1864, o local foi doado por Frei Baraúna ao município. Depois desse evento, o local se tornou um campo que abrigava três canhões pertencentes à Revolução Liberal de 1842.

**Figura 48 – Área de Lazer Pedro de Godoy**



Fonte: Cruzeiro do Sul, 2017.

Poucas casas faziam presença na praça, que era sede das renomadas Cavalhadas de Sorocaba (representações tradicionais e festivais das lutas entre os mouros e cristãos).

No ano de 1916, foi instalado o Jardim Municipal, fechado por grandes portões, com coreto, um lago de peixes, e viveiros com pássaros e árvores. Porém, ele foi desativado em 1930. Logo em seguida, a praça foi aberta, mas sem nenhuma atividade. Atualmente, acontece ali a Feira de Artesanato da cidade e a feira livre.

O “Fórum Velho” se situa junto à praça, que também abriga monumentos como o Obelisco, o Marco Geográfico e o Monumento ao Centenário da Igreja Presbiteriana.

O local se encontra na área central da cidade, onde foi disponibilizado, através do Fundo Social de Solidariedade, espaço para que os artesãos da cidade comercializem seus produtos.

### 8.3.2 PRAÇA CARLOS DE CAMPOS/CEMITÉRIO DE SÃO BENTO

Figura 49 – Praça Carlos de Campos



Google Maps, 2019.

Doação do Mosteiro São Bento no ano de 1819, a praça já foi o primeiro cemitério a céu aberto da cidade. Em seu interior, havia uma capela dedicada à Santa Cruz. Ela fica localizada no centro da cidade, entre as ruas Miranda Azevedo e Cesário Mota.

### 8.3.3 PRAÇA CORONEL FERNANDO PRESTES

Quando inaugurada por Baltazar Fernandes, no ano de 1661, a praça continha um chafariz. A praça recebeu o nome de Cel. Fernando Prestes (1855-1937) no ano de 1901, em homenagem ao político de Itapetininga, que fora

Governador do Estado de São Paulo, e ajudou Sorocaba na época do surto de febre amarela.

**Figura 50 – Praça Coronel Fernando Prestes**



Fonte: BAND FM, 2019.

Depois da urbanização e de diversas reformas ao longo de anos, a praça, hoje em dia, possui uma fonte, coreto, jardins e sanitário público, além de ser sede de comemorações, festas religiosas e desfiles.

Ela fica localizada no centro, sendo também conhecida como Praça da Catedral. Foi rotulada como coração da cidade de Sorocaba, sendo o espaço público mais central do município. Pode ser acessada pelas ruas São Bento, Padre Luiz e pela Boulevard Braguinha, Coronel Benedito Pires e Maestro Carlos Gomes.


### **8.3.4 PRAÇA DR. FERREIRA BRAGA**

A praça foi uma homenagem ao médico de Macaé, Rio de Janeiro, Dr. Antônio José Ferreira Braga, que viveu em Sorocaba de 1871 a 1896. Também conhecida como Praça Ferreira Braga ou Largo do Rosário. Possui no seu interior um busto de bronze em homenagem ao educador Sud Mennucci.

Ela servia de parada para os tropeiros durante o século XIX e, em 1954, foi implantada uma fonte luminosa que foi doada por sírio-libaneses, com revitalização no ano de 2011. Houve a retirada do coreto, a reformulação da fonte luminosa, a poda de árvores, canteiros verdes com novo paisagismo, ajardinamento, iluminação adequada e substituição do piso.

Localiza-se entre as Ruas Monsenhor João Soares e Souza Pereira, em frente ao Colégio Santa Escolástica, no centro de Sorocaba.

**Figura 51 – Praça Dr. Ferreira Braga**



Fonte: Agenda Sorocaba, 2019.

### 8.3.5 PRAÇA 9 DE JULHO

**Figura 52 – Praça Nove de Julho**



Fonte: Prefeitura de Sorocaba, 2020.

Antes conhecida como Largo do Pito Aceso (por causa dos negros libertos que ficavam no local pitando cachimbos), a praça 9 de julho foi a parada de diversos viajantes e tropas durante muito tempo. No ano de 1911, o Coliseu Sorocabano funcionou na esquina da praça, sediando exposições de touradas.

Atualmente, ainda existe a Casa das Mães no lugar, que realiza assistência médica para mães e crianças. Um antigo portal em estilo romano fica na mesma calçada, que é a entrada de um edifício residencial.

## 8.4 PESQUEIROS

A modalidade esportiva da pesca envolve a pesca de peixes como atividade de lazer. Abaixo estão alguns dos principais pesqueiros da cidade, onde é possível praticar a pesca esportiva:

**Tabela 76 - Pesqueiros**

<b>Nome:</b>	<b>Pesqueiro Paraíso da Pesca</b>
Endereço:	R. Olívio Brito Maciel, nº 525 – Jardim Camila
Telefone:	(15) 3223-1288

<b>Nome:</b>	<b>Pesqueiro Rancho da Pesca</b>
Endereço:	R. Antônio Paes, nº 27 – Caputera
Telefone:	(15) 3227-0325

<b>Nome:</b>	<b>Pesqueiro Vitória</b>
Endereço:	R. Miguel Ascêncio, nº 1.250 – Brigadeiro Tobias
Telefone:	(15) 3236-4850

<b>Nome:</b>	<b>Pesqueiro Iporanga</b>
Endereço:	R. Aureliano César do Nascimento, nº 1.245 - Éden
Telefone:	(13) 98130-2236

<b>Nome:</b>	<b>Pesqueiro Shangrila</b>
Endereço:	R. Miguel Ascêncio, nº 2.015 – Brigadeiro Tobias
Telefone:	(15) 3236-4422

## 8.5 ARQUITETURA CIVIL

### 8.5.1 PAÇO MUNICIPAL - PALÁCIO DOS TROPEIROS

Sede do Poder Executivo de Sorocaba, o Palácio dos Tropeiros foi inaugurado no dia 15 de junho de 1981. Selecionado por meio de concorrência pública, o projeto arquitetônico foi concebido pelo arquiteto paulistano Luiz Arthur Guimarães Navarrete, referência ainda hoje por suas linhas modernas e arroçadas.

A planta foi inspirada em uma parábola, imaginada em ritmo crescente do 1º ao 6º andar do prédio, que simboliza o quanto Sorocaba virá a crescer. O Palácio dos Tropeiros é construído em concreto e vidro e possui 6 andares (Portal Sorocaba, s. d.).

O palácio se localiza no bairro Alto da Boa Vista, na Av. Engº Carlos Reinaldo Mendes, nº 3041, e dispõe de uma memorável arquitetura civil, que

abriga uma área verde e arborizada, pista de caminhada, Biblioteca Municipal, Teatro Municipal, academia ao ar livre, Parque infantil, entre outros equipamentos.

**Figura 53 - Palácio dos Tropeiros**



Fonte: Prefeitura de Sorocaba, arquivo Secom.

O prédio também conta com uma área de exposição coberta e uma não coberta, sinalização interna, espaço aberto para festas e eventos, agência do banco Itaú, instalações sanitárias, telefone público, bebedouros, estacionamento interno para funcionários e externo para visitantes, lanchonete/restaurante, serviço de segurança e, no que diz respeito à acessibilidade, possui elevadores e rampas de acesso.

Horário de funcionamento: segunda a sexta, das 8:00h às 17:00h.  
Telefone: (15) 3238-2100.

### **8.5.2 PALÁCIO BRIGADEIRO TOBIAS - FUNDEC**

Construído em 1844 e antes conhecido como Teatro São Rafael, o Palácio Brigadeiro Tobias, que hoje é sede da FUNDEC – Fundação de Desenvolvimento Cultural de Sorocaba (principal parceira da Prefeitura Municipal de Sorocaba na difusão cultural e de formação artística) já serviu de abrigo à Prefeitura de 1935 a 1980 e à Câmara Municipal de 1982 a 1999.

Essa entidade civil de direito privado sem fins lucrativos foi constituída em 1992 e é responsável por boa parte da agenda cultural da cidade. Por meio do convênio com a Prefeitura, a FUNDEC conduz a Orquestra Sinfônica de

Sorocaba, o Instituto Municipal de Música, o Núcleo de Informações, Corais e Artes Cênicas, Orquestra Experimental, Orquestra e Extensão Orff, os grupos de MPB e Jazz, Choro, Metais, Cordas e Duos, a Banda Sinfônica e o Salão de Exposições.

**Figura 54 - FUNDEC**



Fonte: Prefeitura de Sorocaba, arquivo Secom.

No prédio, há a Sala FUNDEC e espaço para diferentes mostras artísticas. Ponto de encontro da comunidade sorocabana, oferece exposições, apresentações artísticas e variadas atividades do Instituto Municipal de Música (Agenda Sorocaba).

O prédio se localiza na Rua Brigadeiro Tobias, nº 73, no centro de Sorocaba, e sua arquitetura é neocolonial. Ela pode ser visitada gratuitamente. Grande parte do público é municipal e estadual, sendo atraídos pelos eventos culturais e apresentações de música que acontecem no local.

O edifício possui uma área de exposição coberta, espaço para eventos, biblioteca, anfiteatro, instalações sanitárias, fraldário, telefone público, bebedouros, bar/ lanchonete, serviço de informações e serviço de segurança. Telefone: (15) 3233-2220 / Site: <http://www.fundecSOROCABA.com.br/>.

Horário de funcionamento: segunda a sexta, das 8:00h às 18:00h, sábado das 8:00h às 12:00h (pode ser aberto em outros horários em razão de eventos realizados).

### 8.5.3 PRÉDIO DOS CORREIOS

Figura 55 – Prédio dos Correios



Fonte: Geolau, 2014.

Em 1862, foi construída, com taipa de pilão, a segunda sede da Câmara e da Cadeia Municipal, entre a esquina da R. São Bento com a Rua Padre Luiz, no centro de Sorocaba, sendo é considerado um dos prédios mais bonitos da época.

Na entrada, estava a imagem de São Jorge, que saía da procissão nas festividades cívicas e religiosas. Hoje em dia, a imagem está preservada no Museu de Arte Sacra. Antes da República (1889), os guardas e presos cantavam o terço ao entardecer.

A construção foi destruída em 1930, e o terreno se tornou um lugar para instalação de circos ambulantes. Em 1938, foi inaugurada a atual sede central dos Correios, no estilo art déco.

### 8.5.4 CASARÃO DE BRIGADEIRO TOBIAS - CENTRO NACIONAL DE ESTUDOS DO TROPEIRISMO

Construído em taipa (técnica construtiva herdada dos portugueses aos árabes, à base de argila e cascalho), o imóvel bandeirista foi constituído no ano de 1790.



A princípio, era um imóvel isolado, que receberia, posteriormente, construções anexas que, provavelmente, serviriam para abrigar escravos e funcionários. Esses anexos foram demolidos por volta de 1980, por causa de seu restauro.

**Figura 56 – Casarão Brigadeiro Tobias**



Fonte: Prefeitura de Sorocaba, 2019.

O casarão se localiza na Rua Antônio Fratti, Brigadeiro Tobias, e sua entrada é gratuita. É possível visitá-lo de forma autoguiada ou guiada, mediante agendamento prévio neste último caso. O espaço oferece área de exposição coberta, museu e serviço de informações. Os visitantes podem realizar atividades culturais e educativas.

Seu acervo possui desenhos, esculturas, pinturas, fotografias, arte popular, equipamentos de montaria e peças do tempo do Tropeirismo (Secretaria de Cultura e Turismo, s.d.). O contato do local é (15) 3236-6002, e seu funcionamento é de terça a sexta, das 10:00h às 16:00h.

### **8.5.5 ESTAÇÃO FERROVIÁRIA DA ESTRADA DE FERRO SOROCABANA**

Inaugurada em 1875 como ponto final da Estrada de Ferro Sorocabana, a Estação Ferroviária foi idealizada com o objetivo de ligar Sorocaba a São Paulo por meio do caminho mais curto. A Sorocabana foi muito importante para o desenvolvimento econômico, especialmente entre o final do século XIX e o início do XX.

A Prefeitura de Sorocaba ganhou o direito de usar o prédio histórico e dois armazéns anexos à estação da antiga Rede Ferroviária Federal, em 2006.

**Figura 57 - Fachada da Estação Ferroviária**



Fonte: G1 – Globo, 2020.

Hoje em dia, o prédio não está aberto para visitas e nenhuma atividade cultural é realizada no espaço. Há a intenção do poder público de restaurar o imóvel e usá-lo para atividades culturais. Localiza-se na Av. Dr. Afonso Vergueiro, centro de Sorocaba.

### **8.5.6 ESTAÇÃO DOUTOR CALIXTO DE PAULA SOUZA**

Atual sede do Centro de Memória Ferroviária Engenheiro Calixto de Paula Souza, a estação é um projeto desenvolvido pela Sorocabana - Movimento de Preservação Ferroviária (MPF), fundação de direito privado e sem fins lucrativos, aprovada pelo Ministério da Justiça como Organização da Sociedade Civil de Interesse Público – OSCIP (Jornal Cruzeiro do Sul, 2016).

O local mantém viva a memória das ferrovias na cidade, bem como sua importância para o desenvolvimento municipal.

**Figura 58 - Estação Paula Souza**



Fonte: SOROCABANA, 2019.

### **8.5.7 MERCADO MUNICIPAL**

Inaugurado em 1938 e situado na Rua Nicolau Scarpa, nº 82, no centro da cidade, o Mercado Municipal é o mais importante centro comercial de Sorocaba.

**Figura 59 – Mercado Municipal**



Fonte: Mercado Municipal De Sorocaba, 2019.

O prédio, construído em estilo art déco, substituiu outro que existia no local. Tido como um dos cartões-postais da cidade, o Mercado vende produtos diversos como frios, laticínios, açougue, peixaria, grãos, hortifrutigranjeiros, especiarias, entre outros.


Ao lado do Mercado, na Praça Nicolau Scarpa, fica a Torre do Relógio, que foi uma doação da comunidade japonesa em 1954 nas comemorações do Terceiro Centenário de Sorocaba (Portal Sorocaba, s.d.). O Mercado e a Torre possuem grande valor cultural.

Mantido pela Prefeitura de Sorocaba, o contato do mercado é (15) 3300-2200, e seu horário de funcionamento é de segunda à sexta 7:00h às 18:00h e aos sábados das 7:00h às 14:00h. A estrutura do local abrange lojas variadas, instalações sanitárias, ponto de táxi, bebedouros e locais de alimentação.

### 8.5.8 GRUPO ESCOLAR ANTÔNIO PADILHA

Com o passar do tempo, o número de escolas em Sorocaba cresceu, especialmente nos primeiros anos da República. Foram criados Grupos Escolares que reuniram todas as escolas de determinada localidade em um só prédio.

**Figura 60 – Grupo Escolar Antônio Padilha**



Fonte: Mapio, 2004.

O primeiro grupo de Sorocaba foi Padilha, criado em 1896 por sugestão do comerciante e vereador Antônio Padilha – que faleceu antes de ver a escola

concluída. Ele teve início com suas aulas provisoriamente num casarão da Rua das Flores (Monsenhor João Soares). Adquirido em 1910, o edifício no terreno da Rua Cesário Mota começou a funcionar, de fato, em 1914.

Construído em estilo eclético (elementos de vários estilos artísticos reunidos) pelo Governo do Estado, o prédio da Escola Antônio Padilha se evidencia pelas dimensões, preocupação com o arejamento, grandes janelas, entradas de circulação de ar e disciplina, já que todas as salas de aula são voltadas para o pátio interno sob supervisão do Diretor. As cadeiras eram presas o chão e nenhuma mobilidade era permitida. Ainda há, também, um grande jardim defronte ao prédio.

### 8.5.9 CHALÉ FRANCÊS

Figura 61 – Chalé Francês



Fonte: Apontador, 2010.

O Chalé Francês, situado no Jardim Maylasky - atualmente sede da Secretaria da Cultura – foi construído em 1910, munido de padrões arquitetônicos ingleses e telhado em estilo francês. O imóvel serviu de moradia para os engenheiros chefes da Estrada de Ferro Sorocabana (Jornal Cruzeiro do Sul, 2016).

É um casarão centenário, que possui salas expositivas, um porão, cinco banheiros e um amplo jardim para atividades ao ar livre.

Já restaurado, o prédio se localiza na Av. Dr. Afonso Vergueiro, no centro da cidade, e seu funcionamento é de segunda-feira a sexta-feira, das 08:00h às 17:00h.

## 8.5.10 PALACETE SCARPA

Primeiro edifício com elevador da cidade e com revestimento externo de cimento aparente e sílica, o Palacete Scarpa foi construído em 1925. Pertencia ao Banco União, proprietário da Fazenda Votorantim (hoje cidade do mesmo nome).

A fachada do edifício possui dois tipos de ordem: coríntio e compósita. Balaústres, réplicas da ordem coríntio em escala menor, são utilizadas nas sacadas. O Palacete Scarpa passou por várias mudanças no decorrer dos anos, todas com o objetivo de comportar melhor suas várias atividades.

**Figura 62 – Palacete Scarpa**



Fonte: Jornal Cruzeiro do Sul, 2015.

Além do Banco, abrigou também o Hotel Pereira Inácio e sediou, anos depois, a primeira loja de enfeites Natalinos e presentes na Cidade. O Palacete também sediou o Sorocaba Hotel. Todos os dormitórios ali possuíam varanda, diferente de hoje, que apenas as janelas da esquina possuem. Naquela época, o imóvel já pertencia às Indústrias Têxteis de Votorantim.

Situado na Rua Souza Pereira, nº 448, centro da cidade, o prédio possui arquitetura em estilo eclético, isto é, uma mistura cultural greco-romana, que se baseia em seus templos e, assim, pode-se enxergar a cúpula em bronze, colunas na varanda, vitrais e escadarias em mármore italiano.

## 8.5.11 FÓRUM VELHO

A construção do mais novo prédio do Fórum, segundo do município, foi em 1937. Em 1941, alicerces se aproveitaram da obra para instalarem nele um grande palco e altar, que foram usados no 1º Congresso Eucarístico Diocesano de Sorocaba. Lá, funcionaram os Cartórios, o Júri e o Juizado de Menores, onde ficavam os menores infratores. O Fórum se tornou pequeno perto do crescimento de suas atividades em 1970, e foi transferido para a Praça da Maçonaria, no Jardim Paulistano.

A guarda do velho prédio do Fórum foi concedida à Delegacia Regional da Cultura, órgão do Estado de São Paulo. No local, foi inserida a Biblioteca Braille (1985), a Biblioteca Infantil Municipal (1986), o Centro de Folclore de Sorocaba (1986), o Núcleo de Memória do Teatro Sorocabano (1986) e a Orquestra Sinfônica Municipal (1987). O prédio foi reformado em 1990, e ali se

instalou a Oficina Cultural Grande Otelo, trazendo atividades culturais para a cidade e região.

**Figura 63 – Fórum Velho**



Fonte: IPatrimônio, 2018.

### **8.5.12 MIRANTE ONDINA**

No centro da cidade, há um conservado sobradinho branco na Rua Cesário Mota, com portas e janelas bem cuidadas, e que são chamativas pela sua beleza campestre e arquitetônica da década de 1930. O conservado é o Mirante Ondina, localizado no número 338, edificado em 1934. E o mais importante: fruto de uma expressão de amor.

A construção foi projetada pelo italiano Pombal Ruggeri, encomendada pelo engenheiro químico Alfredo Santarini, que decidiu desde cedo denominá-lo de “Mirante Ondina” para homenagear sua esposa Ondina Rolim Santarini. O sobrado, que possui estilo eclético, ainda preserva todas as características originais da época de sua construção.

Por ter sido inspirado nas edificações italianas da época, não tem um estilo original, possuindo características que relembram estilos como o neoclássico e o neocolonial. Sua característica mais marcante é, sem dúvida, o imponente mirante de forma retangular, com espaços em arco real de gradil e ferro (Diário de Sorocaba, 2016).

Atualmente, o prédio não se encontra em funcionamento, cuja gestão pertence ao Estado de São Paulo. Porém, há interesse, do governo de Sorocaba, em municipalizar referido local, com finalidade a ser definida.

**Figura 64 – Mirante Ondina**



Fonte: IPatrimônio, 2018.

### **8.5.13 MIRANTE XV DE NOVEMBRO**

À esquina da rua 15 de Novembro com rua Leopoldo Machado, está um sobrado que foi construído em 1930, logo depois dos estragos provocados pela enchente do rio Sorocaba em 1929, que atingiu toda a antiga “Rua da Margem” (atual Leopoldo Machado).

**Figura 65 - Mirante XV de Novembro**



Fonte: Prefeitura de Sorocaba, arquivo Turismo.

Sua edificação interferiu no arruamento da XV de Novembro, nivelando o prédio com a rua, criando-se o porão da construção, o qual leva para o Mirante.

Com um estilo arquitetônico e histórico, o mirante trouxe uma nova dimensão na urbanização de Sorocaba, que se restaurava da tragédia que ocorrera. Hoje, o prédio é usado para fins comerciais, tendo uma loja no andar térreo e um escritório de assessoria empresarial no andar de cima.



## 8.5.14 CLUBE RECREATIVO

Figura 66 – Clube Recreativo



Fonte: Diário de Sorocaba, 2020,

Com início no ano de 1895, a história do Clube União Recreativo deu-se com a fusão do Clube União e o Club Dos Aymorés. O Clube teve sua primeira sede localizada na Praça Coronel Fernando Prestes no centro da cidade, com 1696 metros quadrados.

Em razão de sua ótima localização, rapidamente se tornou referência em atividades de lazer, sediando diversos eventos e bailes que se tornaram referência na cidade. Hoje, o Clube aluga a sede central para eventos de terceiros.

## 8.5.15 SOROCABA CLUBE

Inaugurado em 20 de fevereiro de 1943, o prédio teve o mestre Tibério da Silva como construtor. O lugar é usado para a execução de eventos grandes, como bailes, encontros e comemorações.

Com sua edificação arquitetônica de estilo eclético, a construção recebeu o nome de “O PALACIANO”, fazendo jus a suas características em relação aos palácios grandes.

O lugar, inclusive, já foi um palco para grandes autoridades do Estado e do Brasil, até mesmo para personalidades mundiais. Ali, aconteceram os pomposos e saudosos bailes, sessões solenes, formaturas, baile das debutantes etc.

**Figura 67 – Sorocaba Clube**



Fonte: Jornal Cruzeiro do Sul, 2012.

Sua fachada possui uma construção arquitetônica que demonstra marcantes técnicas gregas e barrocas, com platibandas vazadas, aberturas em arcos de volta plena e sacadas, mantendo detalhes ornamentais das cornijas que fortificam a escadaria. A respeito da decoração interna, seguem os arcos e janelas, azulejos em estilo romântico português, aparentes no bar e no banco da sacada superior.

O Sorocaba Clube elabora exposições e artes visuais, programação cultural, musical e bailes. Se localiza na Rua São Bento, nº 113, centro - Telefone (15) 3233-0727 e funciona de segunda a sexta, das 9:00h às 16:00h.

### **8.5.16 PONTE DA RUA XV DE NOVEMBRO**

Há a crença de que já existia uma ponte no local, antes mesmo de Baltazar Fernandes, fundador da cidade. A ponte serviu, a partir de 1750, para o Registro de Animais durante o ciclo do tropeirismo, que permeou até 1897.

**Figura 68 – Ponte da Rua XV de Novembro**



Fonte: Flickr, 2009.

Os impostos que foram arrecadados no Registro de Animais de Sorocaba já foram uma das mais importantes fontes de recursos do Estado de São Paulo. O imposto novo foi criado em 1755, de forma temporária, para auxiliar na reconstrução de Lisboa, destruída por um terremoto. Assim foi até a República, em 1889.

A ponte de pedra levou dezessete anos para ser edificada, de 1838 a 1855. O lugar serviu de ponto de encontro das famílias e viajantes que passeavam ali às tardes e nas noites de lua. Em 1915, uma ponte de metal foi construída ao lado da antiga para o serviço de bondes conectando a Praça 9 de Julho à Avenida São Paulo.

### **8.5.17 SANTA CASA DE SOROCABA**

O edifício da capela da Santa Casa de Misericórdia foi o primeiro patrimônio histórico da cidade em 2016. O tombamento determina que o resguardo do prédio seja integral, bem como dita que o imóvel só deve ser usado para funções conciliáveis com as de sua construção. A Santa Casa de Misericórdia de Sorocaba concluiu 213 anos de fundação em 2016 (Prefeitura de Sorocaba, 2016).

**Figura 69 – Santa Casa**



Fonte: Jornal Cruzeiro do Sul, 2020.

### **8.5.18 ABRIGO DOS BONDES**

Localizada na Praça Nove de Julho (antigo Largo da Independência), no cruzamento das avenidas Eugênio Salerno, Moreira César e General Carneiro,

a antiga Estação de Bonde foi construída no início do século XX. Ela era utilizada como ponto de espera e guichê dos passageiros de bondes elétricos.

Os bondes passeavam pelo município de Sorocaba de 30 de dezembro de 1915 até 29 de fevereiro de 1959, atendendo aos bairros da Vila Hortência, Centro até a Praça Nove de Julho, depois se estendendo para outros locais.

**Figura 70 – Abrigo dos bondes**



Fonte: Jornal Cruzeiro do Sul, 2013..

Os bondes elétricos eram propriedade da São Paulo Electric Company (SPEC), mas a partir de 1951, passaram a ser administrados pela Prefeitura de Sorocaba.

A antiga linha começava na Praça Nove de Julho, e passava pelas ruas Moreira César, da Penha, Padre Luís, São Bento, da Ponte (Quinze de Novembro), Praça Artur Fajardo, Souza Pereira e Nogueira Padilha (Viva Cidade, 2016).

### **8.5.19 CHÁCARA AMARELA**

O prédio foi construído em 1851 e preserva técnicas construtivas do período imperial, como a estrutura de taipa de pilão e as seis janelas da fachada. O lugar foi edificado por Francisco de Paula Oliveira e Abreu com o auxílio de escravos num terreno próximo do Rio Sorocaba, adquirido em 1849.

Ela foi responsável por receber a primeira indústria de fiação de seda do Estado de São Paulo, antes da chegada das grandes tecelagens, que tornaram a cidade conhecida como a capital têxtil do Estado. Essa fábrica trabalhou por quatro décadas antes da vinda das grandes tecelagens que

transformaram Sorocaba na capital têxtil do Estado. A Chácara Amarela foi inaugurada em 1852, em taipa de pilão, mantendo a senzala preservada.

**Figura 71 – Chácara Amarela**



Fonte: IPatrimônio, 2018.

Embora alterações tenham sido feitas no entorno, o casarão está quase intocado pela ação temporal. Encontra-se na Rua José Martins, nº 125, em Sorocaba, e sua construção foi tombada como patrimônio histórico. Hoje em dia, é usado pelo comércio local (Jornal Estadão, 2009).

### **8.5.20 CPI 7 E BPM – COMANDO DE POLICIAMENTO MILITAR E 7º BATALHÃO DE POLÍCIA MILITAR DO INTERIOR**

O lugar teve origem em 15 de janeiro de 1913, quando a guarda cívica da capital paulista começou a construir o 1º e o 2º corpo da guarda cívica a ser reorganizada em 12 de dezembro de 1912. O 2º corpo da guarda cívica passaria, posteriormente, a se chamar 7º Batalhão de infantaria, o que deu origem ao 7ºBPM/I.

Em 16 de Dezembro de 1932, depois da Revolução Constitucionalista, o 7º Batalhão foi transferido para a cidade de Itapetininga. Mas, em 1935, voltou para Sorocaba, ficando aqui até 1938.

**Figura 72 – CPI 7 e BPM**



Fonte: IPatrimônio, 2018.

Hoje em dia, o principal prédio da Polícia Militar está localizado na Rua São Bento Manoel Ribeiro, nº 209, bairro do Cerrado em Sorocaba, funcionando de segunda a sexta, das 9:00h às 18:00h. Ele abriga a maioria das companhias do batalhão, bem como o Canil, a Cavalaria, a Rota e BAEP.

### **8.5.21 CEMITÉRIO DA SAUDE**

O aumento da população e o perigo das doenças rondando a cidade fizeram com que a construção de um grande cemitério no campo do Piques fosse orçada em 1855, longe da cidade, em local alto, sem perigo de contaminação de rios e dos perigosos miasmas dos corpos em decomposição. Em 31 de janeiro de 1863, o regulamento já estava pronto e fechado na frente dos muros de taipa e cercado por grandes fabricas em Ipanema. As sepulturas eram sinalizadas com tijolos numerados.

**Figura 73 – Cemitério da Saudade**



Fonte: G1 – Globo, 2017.

O terreno do cemitério era a metade do que é hoje, começando na capela central e indo até a Rua Princesa Isabel. Em 1942, foi ampliado da capela Central à atual Praça Pedro de Toledo. A área interna se dividia em setores próprios para sepultamento de crianças até 12 anos, escravos, virgens, adultos e vítimas da febre amarela. Era administrado pela Câmara municipal (antiga Prefeitura) em conjunto com a Igreja.

Um grupo de protestantes pediu e conseguiu um espaço dentro do cemitério em 1872, nas quadras de 15 a 17 (Jornal Cruzeiro do Sul, 2012).

Algumas personalidades estão enterradas neste cemitério: João de Camargo (1858-1942), Monsenhor João Soares do Amaral (1844-1900), Professor Francisco de Paula Xavier de Toledo (1825-1903), Antônio Francisco Gaspar (1891-1972) e Aluísio de Almeida (1904- 1981). A área do cemitério é de 35.000 m<sup>2</sup> e possui 8.502 sepulturas perpétuas.

Integrante do Projeto “Passeios Culturais” da Biblioteca Infantil, produzido pela Prefeitura de Sorocaba, através da Secretaria da Cultura (Secult), um passeio é conduzido pelo Cemitério da Saudade. A atividade é gratuita. O historiador José Rubens Incao, coordenador da Biblioteca Infantil “Renato Sêneca de Sá Fleury”, mostra um pouco da história do cemitério e do seu entorno, assim como as principais curiosidades sobre o lugar.

### **8.5.22 CAPELA SENHOR DO BOM FIM – JOÃO DE CAMARGO DO DIVINO**

Em 1995, a Capela de João de Camargo foi tombada pelo Conselho de Defesa do Patrimônio Histórico, Artístico, Arquitetônico, Turístico e Paisagístico

de Sorocaba, e passou por processo de reconstrução. Seu Decreto de Tombamento é 9.883/1995.

**Figura 74 – Capela Senhor do Bom Fim**



Fonte: Flickr, 2008.

O conjunto é formado pela Capela principal com seus altares laterais arco cruzeiro e altar-mor, Sala Lateral, onde são conservados instrumentos da Corporação Musical São Luís e a mobília é propriedade do Monsenhor João Soares, adquirida por João de Camargo. Seguindo à Sala Lateral, há acesso à outra maior onde funcionou a Escola Mista.

Atualmente, abriga um pequeno auditório para as reuniões da Associação. Ao fundo da Capela principal, encontra-se a Sala do Bom Conselho do Bispado Amaral, conservando imagens e fotos de personalidades sorocabanas como de Dr. Braguinha, Inácio Pereira da Rocha, Monsenhor João Soares, e outras. O quarto que foi de João de Camargo, com sua cama, guarda-roupa, objetos, sapatos e roupas continua preservado (Jornal Cruzeiro do Sul, 2014).

### **8.5.23 CAPELA DO DIVINO**

No dia 03 de abril de 1854, o atual Secretário da Câmara de Sorocaba, João da Silva Cardoso de Carvalho, autorizou a doação de um terreno em



sessão ordinária para que a Capela do Divino fosse erguida. Em dezembro de 1877, a Câmara Episcopal de São Paulo autorizou sua construção.

**Figura 75 – Capela do Divino**



Fonte: Capela do Divino, 2019.

A Igreja do Divino ou Capela do Divino se localiza no interior do Largo do Divino, no Jd. São Paulo, Zona Oeste de Sorocaba. Em 1877, a capela foi erguida com arquitetura colonial simples. O nome faz alusão à imagem do Divino Espírito Santo, que veio de Portugal em 1881 e que fica em seu interior. No ano de 1996, a capela foi tombada pelo Conselho Municipal do Patrimônio Histórico, Artístico, Arquitetônico, Turístico e Paisagístico de Sorocaba – CMDP.

Oficialmente, a igreja foi inaugurada em 1883. Entretanto, no dia 1º de agosto de 1994, o lugar sofreu um incêndio criminoso, feito por sete jovens, entre 13 e 15 anos, que além de atear fogo na igreja, destruíram imagens sagradas que ali estavam. A capela foi restaurada em 1998 (Viva Cidade, s.d.).

#### **8.5.24 CATEDRAL METROPOLITANA “NOSSA SENHORA DA PONTE”**

Antes conhecida como a Paróquia Nossa Senhora da Ponte, a Igreja Catedral de Sorocaba é datada de 1771, quando a imagem que ocupa o trono principal

chegou de Portugal. Esta é a segunda Igreja Matriz de Sorocaba, sendo que a primeira foi a Igreja de Santana, no Mosteiro de São Bento.

**Figura 76 – Catedral Metropolitana de Sorocaba**



Fonte: G1 – Globo, 2017.

Devida à falta de condições financeiras, a Igreja ficou sem a torre que não pode ser construída. Em 1812, as obras foram reiniciadas, já que vários construtores vieram de Santos. Foi uma das primeiras obras em alvenaria da cidade. A abóboda e a cruz de bronze, com hastes e bandeiras, foram colocadas também em 1812. Suas paredes laterais foram reerguidas entre 1836 e 1839. O relógio também foi inaugurado, adquirido no Rio de Janeiro, e está funcionando até hoje na Igreja de São Carlos Borromeu.

O Monsenhor João Soares do Amaral fez mais uma reforma na Igreja no século XIX. Neste período, a Matriz foi transferida para a Igreja de Santo Antônio, que existia no Largo homônimo, hoje com nome de Nicolau Scarpa. No dia 13 de janeiro de 1924, a Catedral atual foi sagrada por Dom Duarte Leopoldo e Silva, Arcebispo de São Paulo.

Mais ou menos em 1946, a Igreja foi reformada mais uma vez, recebendo novos sinos, fundidos em Sorocaba, sendo um grande, um médio e dois pequenos, que repicavam em festas e celebrações. Foi nessa ocasião, também, que o relógio, que até hoje funciona, foi colocado ali. Na fachada estão os quatro Evangelistas: Mateus, Marcos, Lucas e João, além de dois anjos que

também podem ser vistos, o da Salvação e o do Silêncio, as duas doações de famílias sorocabanas (Arquidiocese Sorocaba, s.d.).

### 8.5.25 IGREJA DE SANT'ANA E MOSTEIRO DE SÃO BENTO

Figura 77 – Mosteiro São Bento



Fonte: Diário de Sorocaba, 2010.

Por volta de 1654, os escravos do fundador da cidade, Baltazar Fernandes, construíram a Igreja de Sant'Ana e o Mosteiro de São Bento. A igreja foi a primeira capela de Nossa Senhora da Ponte, padroeira da cidade. Já o Mosteiro, é o único da Congregação Beneditina do Brasil que mantém sua autenticidade, já que seu prédio é tido como patrimônio histórico pelo Conselho de Defesa do Patrimônio Histórico Arqueológico, Artístico e Turístico – CONDEPHAAT.

Além de ser um grande atrativo para fiéis, o Mosteiro também abriga preciosidades, como o altar-mor esculpido com madeira trazida de Portugal. No local, também está enterrado o pai do Bandeirante sorocabano Pascoal Moreira Cabral. Por causa do processo de deterioração que o lugar sofreu ao longo dos anos, principalmente por seu abandono, o mosteiro foi fechado em 1910.

Atualmente, o ambiente passa por uma forte obra de restauro. Uma curiosidade sobre o recinto é que em 23 de abril de 2010, os Correios do país lançaram um selo comemorativo em homenagem aos 350 anos do mosteiro de São Bento (Mosteiro Sorocaba s.d.).

## 8.5.26 CAPELA DE NOSSA SENHORA APARECIDA

Figura 78 – Capela Nossa Senhora Aparecida



Fonte: Prefeitura de Sorocaba, 2018.

Construída em 1785, a Capela de Nossa Senhora está localizada no bairro Aparecidinha, e é a segunda capela no país dedicada à devoção de Nossa Senhora Aparecida. As construções em taipa são as atrações desse bairro histórico, a uma distância de 14 km do Centro de Sorocaba.

As Romarias de Aparecidinha, tradição bicentenária na cidade, são realizadas duas vezes ao ano e atraem aproximadamente 60 mil fiéis. Os moradores mais antigos relatam que a romaria de Aparecida começou durante uma epidemia de febre amarela que assolou grande parte da população de Sorocaba e região. Tido que os habitantes da região de Aparecida não morriam nem adoeciam, os religiosos expressaram sua fé na imagem de Nossa Senhora que ficava ali. Tombada pelo decreto 9.627/1996 por sua relevância histórica, as ruas do centro de seu entorno receberam calçamento, já que o trajeto da Romaria de Aparecidinha era feito nelas.

## 8.5.27 CAPELA DA IMACULADA CONCEIÇÃO – CAPELA INHAYBA

Situada na Fazenda de Santa Maria, a Capela de Inhayba, bairro de Inhayba, na serra de São Francisco, foi tombada pelo decreto 21.056/2014. O

bairro existe desde 1990, quando acomodou trabalhadores dos fornos de cal e das ferrovias e, como vizinho do bairro Brigadeiro Tobias, possibilitou a esse um grande desenvolvimento.

**Figura 79 – Capela de Inhayba**



Fonte: Globoplay, 2015.

Uma vila de operários que formava um conjunto arquitetônico sob influência neoclássica foi construída na época. O conjunto foi construído pelo engenheiro e arquiteto paulista Ramos de Azevedo – que já fez obras como Teatro Municipal de São Paulo e Pinacoteca -, também dono da Fazenda naquele período.

A vila abrigava casas, escola, farmácia, açougue, mercado e a capela. A água era distribuída através de um sistema de roda d'água instalada na cachoeira local. A Fazenda era de um famoso engenheiro e arquiteto, e, por esse motivo, também chegou a receber visitas de celebridades, como Alberto Santos Dumont, pai da aviação.

Lamentavelmente, um incêndio atingiu e danificou a capela em maio de 2012, gerando perda quase total do espaço. A queima foi tão devastadora que, como afirmado pela empresa responsável, hectares de plantio de eucalipto e 30 hectares de área de conservação foram destruídos.

A Capela Imaculada Conceição Capela de Inhayba tem um estilo arquitetônico classificado como eclético, e foi edificada no começo do século XX, entre 1900 e 1910, em alvenaria de tijolos maciços, revestida com argamassa. O telhado dividido em duas águas foi trocado no restauro, iniciado em 2013. Hoje em dia, a capela está fechada para visitação.

## 8.5.28 COLÉGIO SANTA ESCOLÁSTICA

Localizado na Rua Padre José Manoel de Oliveira Libório, nº 77, centro da cidade, o Colégio Santa Escolástica foi fundado em 1905 pelas Irmãs Beneditinas Missionárias de Tutzing. Elas chegaram ao país por volta de 1903, porém com rabalhos iniciais em Olinda (PE). Somente na data de 28 de setembro de 1905, finalmente chegaram em Sorocaba.

O município sorocabano, já conhecido pela sua tradição beneditina desde a época em que o fundador Baltazar Fernandes, trouxe outros beneditinos para oferecer ajuda espiritual e intelectual para a população. Baltazar contou com o já conhecido ofício das irmãs, que fizeram com que atividades educativas acontecessem no Mosteiro São Bento, que já fora fechado à época. Com a quantidade de alunos aumentando exponencialmente, as irmãs procuraram por espaços mais amplos, e logo se mudaram para o casarão do Largo do Rosário

**Figura 80 – Colégio Santa Escolástica**



Fonte: Prefeitura de Sorocaba, arquivo Turismo.

## 8.5.29 SANTUÁRIO SÃO JUDAS TADEU

A Paróquia São Judas Tadeu fica na Walter Luiz D'Ávila, nº 171, bairro Central Parque, e foi criada na década de 70, com a ajuda, especialmente, das Sras. Olga de Barros (70), professora aposentada e catequista, e de sua irmã Maria Águeda de Barros (68), merendeira aposentada.

As duas moravam na região e movimentaram pessoas para ministrar a catequese e organizar a Pastoral do Batismo. O Padre Mauro pediu às irmãs que fizessem uma pesquisa pelo bairro para enumeração de católicos, ato que iniciou

a realização de vias sagradas e visitas nas casas dos moradores. A partir disso, a paróquia começou a crescer, realizando novenas e missas. Foi fundado o 1º grupo de jovens que realizam, atualmente, várias atividades de evangelização e recreação (Santuário São Judas Tadeu, s.d.).

**Figura 81 – Santuário São Judas Tadeu**



Fonte: Santuário São Judas Tadeu, 2015.

### 8.5.30 SANTUÁRIO SANTA FILOMENA

**Figura 82 – Santuário Santa Filomena**



Fonte: World Orgs, 2019

Situado na Rua Simão Moreno Álvares, s/n, no Jardim Abaete, o Santuário Santa Filomena foi fundado em 2005 e surgiu da união de uma família com alguns vizinhos e padres que resolveram formar uma comunidade religiosa no bairro.

O objetivo era fazer reuniões, missas e outras celebrações. Antes, o lugar utilizado pela comunidade era uma casa cedida por uma família integrante do grupo, mas logo foi construída a igreja – Telefone: (15) 3231-1957.

## 8.5.31 SANTUÁRIO DE APARECIDINHA

Figura 83 – Santuário de Aparecidinha



Fonte: Santuário de Aparecidinha, 2016.

O santuário do bairro Aparecidinha foi edificado no ano de 1785 e é a segunda capela brasileira dedicada à homenagem de Nossa Senhora de Aparecida.

As romarias acontecem duas vezes ao ano e atraem cerca de 60 mil fiéis. Devida a sua importância histórica, o santuário foi tombado através do decreto 9.627/1996.

## 8.6 ARQUITETURA INDUSTRIAL

### 8.6.1 FÁBRICA SANTA ROSÁLIA - HIPERMERCADO

Fundada no dia 24 de outubro de 1890, a Fábrica de Tecidos Santa Rosália deu nome ao bairro Santa Rosália, homenagem à Rosália Oetterer Speers, filha de George Oetterer e Frank Speers, seus mais importantes fundadores. Situada na Rua Maria Cinto de Biagi, nº 164, hoje em dia abriga o hipermercado Extra.

A fábrica de tecidos foi de grande relevância para o desenvolvimento social e, principalmente, econômico da cidade, já que tinha uma ligação com a Estrada de Ferro Sorocabana e pertenceu ao conjunto arquitetônico industrial da época, também contando com outras indústrias têxteis, como a Fábrica Nossa Senhora da Ponte, atual Shopping Cianê.



O complexo da indústria compunha uma vila de operários na época, com cerca de 250 casas. Uma grande caldeira elétrica, chamada de “locomóvel” gerava sua energia. O vapor das máquinas movia as seções da fábrica, já que uma tinha foco na preparação, engomarem e fiação e outra na tecelagem.

**Figura 84 – Fábrica Santa Rosália Hipermercado**



Fonte: Brasil Books, 2000.

Por causa das crises na administração empresarial, a fábrica sofreu dificuldades e foi comprada pela Companhia Nacional de Estamparia – CIANE. Em 1914, a Fábrica de Tecidos Santa Rosália contava com, aproximadamente, 625 teares e 60 cardas, 840 operários e uma produção mensal de 80 mil kg de algodão.

A nova administração fez com que a fábrica recebesse novos investimentos e se expandisse. Em seguida, a vila operária cresceu. Entretanto, lamentavelmente, o falecimento de duas pessoas relevantes na gerência local deixou a fábrica sem substitutos.

As dificuldades financeiras da época, causadas também pela Segunda Guerra, causaram a venda da Cianê, no dia 11 de dezembro de 1940, para Severino Pereira da Silva, que faz novos investimentos e amplia a indústria, aumentando, dessa forma, a vila operária, que recebe 400 novas casas, ginásio, escolas, estádio, hospital (atual Policlínica), e praça. Oito mil funcionários e exportação internacional de produtos começaram a fazer parte da empresa, que conseguiu lucro suficiente para a modernização da fábrica e para o investimento em outras empresas do segmento têxtil.

Severino faleceu aos 92 anos de idade e suas fábricas foram fechadas. O funcionamento da Fábrica Sta. Rosália parou em 1994. Em 1997, um processo de tombamento do prédio foi iniciado. O mesmo recebeu um grau de preservação 2 em 1999, ano em que também foi leiloadado e comprado pela Companhia Brasileira de Distribuição para a instalação do hipermercado, que ainda está lá.

O tombamento do edifício foi assinado e publicado em 2015.

## 8.6.2 FÁBRICA NOSSA SENHORA DA PONTE - SHOPPING CIANÊ

Fundada em 1881 e inaugurada no ano seguinte por Manoel José da Fonseca, a Fábrica Nossa Senhora da Ponte foi uma indústria têxtil relevante para o crescimento da cidade em vários aspectos.

Um dos fomentos da economia local na época era o transporte de algodão, realizado através da estação ferroviária do município e, por isso, um grande complexo industrial do segmento têxtil começou a ser construído. No mesmo terreno, no ano de 1913, a Fábrica Santo Antônio foi edificada, sendo ela uma expansão da recém-fundada Companhia Nacional de Estamparia - CIANE.

**Figura 85 – Shopping Cianê – Antiga fábrica Nossa Senhora da Ponte**



Fonte: Agenda Sorocaba, 2017.

Devido ao complexo de indústrias de tecido que estava se desenvolvendo na época, uma usina hidroelétrica foi construída em Pilar do Sul para atender à demanda de energia elétrica das fábricas. No ano de 1914, a

fábrica foi vendida para o Comendador Francisco Scarpa que alterou a razão social da empresa para Companhia Fiação e Tecidos Nossa Senhora do Carmo.

As duas indústrias, Nossa Senhora da Ponte e Santo Antônio, foram juntadas por questões administrativas e operacionais, o que causou alterações na estrutura empresarial com a intenção de melhorar sua circulação interna, portaria e pátios de serviço.

A economia da cidade foi muito beneficiada com a aproximação do complexo industrial da Estação Ferroviária da cidade, já que movimentava dois elementos primordiais da cidade que empregavam a mão de obra local e melhoravam a infraestrutura do município. O conjunto arquitetônico harmonioso é memorável a quem visita à cidade. Hoje, é composto por prédios que possuem uma mistura de estilo clássico inglês com alvenaria externa em tijolos aparentes.

Devido a dificuldades financeiras e outros problemas de administração, a fábrica Nossa Senhora da Ponte foi fechada em outubro de 1991. A parte do terreno que abrigava a fábrica Santo Antônio foi destruída para dar lugar à edificação do atual terminal de ônibus Santo Antônio. Durante um tempo, a parte da fábrica Nossa Senhora da Ponte foi usada para a realização de cursos, feiras, e Biblioteca Municipal, mas, desde 2013, é o Shopping Pátio Cianê.

### 8.6.3 CHÁCARA MOINHO VELHO

Figura 86 – Chácara Moinho Velho



Fonte: IPatrimônio, 2018.

A construção do Moinho Velho está localizada na Rua Américo Figueiredo, nº 1.613, no Jardim Simus e se destaca dos outros bairros por causa

de sua arquitetura diferenciada, além de ser um prédio com mais de um século de idade.

Tombado em 1996, a construção foi feita com materiais oriundos da Alemanha e Portugal por Carlos Newison, diretor de um dos mais antigos bancos estrangeiros fundados no estado de São Paulo.

O nome Moinho de Vento é referente à fonte de energia da época, que advinha de uma roda d'água de oito metros de altura. Carlos Newison, o dono, vendeu a casa ao Senhor Chico Cardoso, junto com 13 alqueires de terra que a chácara abarcava.

Passado um período curto, o novo dono vendeu o terreno ao capitão Benedito Marques Ribeiro, filho de um tropeiro, que rapidamente realizou muitas reformas na propriedade.

#### 8.6.4 MATADOURO MUNICIPAL

Figura 87 – Matadouro Municipal



Fonte: IPatrimônio, 2018.

O Matadouro Municipal se situa na rua Paes de Linhares, na zona norte da cidade, e foi inaugurado no dia 08 de janeiro de 1928. Hoje, está inativo, mas possuía capacidade para abater 150 animais diariamente. Com arquitetura inglesa, o edifício é constituído por tijolos aparentes e tem, aproximadamente, 25 mil m<sup>2</sup>.

Irregularidades no lugar e a falta de higiene e de condições industriais adequadas fez com que o matadouro fosse fechado na década de 70. Apesar do surgimento de projetos com a tentativa de reverter a situação do lugar, ele foi interditado pelo Ministério da Agricultura no ano de 1975.

Entretanto, o prédio ainda serviu de estrutura para abrigar setores da Prefeitura, como a Assessoria de Sinalização de Trânsito da Secretaria de


Edificações, Transportes e Maquinários e foi almojarifado da Secretaria de Cultura e Turismo da época.

A criação de um consórcio foi proposta na década de 1980. O consórcio seria da Prefeitura de Sorocaba, do Estado e do Ministério da Agricultura, e teria o objetivo de reabrir, regulamentar e fiscalizar o matadouro, mas o projeto não foi levado adiante.

A Prefeitura Municipal também já ponderou a possibilidade da utilização do espaço para outros propósitos, como a construção de um parque público, já que o ambiente tem uma localização privilegiada pela área do terreno.

### 8.6.5 USINA DIESEL - ANTIGA USINA CULTURAL

Figura 88 – Usina diesel



Fonte: Portal Sorocaba.com, 2018.

A antiga usina e Patrimônio Histórico Municipal, localizada à margem direita do Rio Sorocaba, na Av. Dom Aguirre, centro da cidade, foi tombada em 1996. Construída com estilo arquitetônico inglês no ano de 1909, era uma usina geradora de energia, denominada Diesel. O local fazia as máquinas das indústrias têxteis da cidade trabalharem, além de ter contribuído com a conquista do título de “Manchester Paulista” da cidade (Sorocaba, cidade interativa 3D, s.d.).

Depois de muitos anos fechado, o local foi reaberto e renomeado como Usina Cultural “Ettore Marangoni” - em homenagem ao artista plástico Ettore Marangoni – no ano de 2000. O ambiente era utilizado para peças teatrais, cinema e apresentações de dança promovidas pela Prefeitura da cidade, que alugava o espaço do empresário dono do prédio. Esse passou por um processo de restauração que levou sete anos. Lamentavelmente, a usina cultural foi desativada em 2013 e continua em desuso (G1, 2013).

## 8.7 MONUMENTOS

### 8.7.1 OBELISCO

Na Praça Frei Baraúna, no centro de Sorocaba, ergue-se um obelisco construído em 7 de setembro de 1948, em homenagem aos combatentes brasileiros enviados para a Europa durante a Segunda Guerra Mundial (1939-1945).

A FEB, Força Expedicionária Brasileira, contribuiu na guerra contra o nazismo alemão e fascismo italiano com 25.334 combatentes, dentre esses, 109 sorocabanos. Ele foi construído através da campanha promovida pela Sociedade Amigos de Sorocaba, liderada por Álvaro Nuno Pereira.

**Figura 89 - Obelisco**



Fonte: Agenda Sorocaba, 2019.

O monumento exalta e relembra a memória daqueles que lutaram pela liberdade no mundo, contra a ditadura e o mal do nazifascismo. Os “pracinhas sorocabanos”, nome dado aos soldados brasileiros expedicionários, tiveram sua memória marcada e toda a cidade pode lembrar quem foram tais bravos soldados. Destaque para Martins de Oliveira e Cesário de Aguiar, dois pracinhas sorocabanos mortos em combate, ambos os nomes estão sinalizados com uma cruz.

Na placa, além dos nomes, está escrita a frase ‘À Pátria tudo se dá e nada se pede’, como símbolo do patriotismo e sacrifício feito pelos soldados.

### 8.7.2 CANHÕES DA PRAÇA ARTHUR FAJARDO

A Praça do Canhão, como é conhecida a Praça Arthur Fajardo, exhibe dois canhões fundidos na primeira siderúrgica brasileira, na Real Fábrica de Ferro São João de Ipanema. O local se encontra na praça central da cidade.

São canhões históricos, que representam a Revolução Liberal, iniciada em Sorocaba no ano 1842. Forjados originalmente em comemoração à maioria de D. Pedro II, fato aguardado por muitos monarquistas, também são uma homenagem ao Coronel Tobias, presidente do estado de São Paulo em 1841.

**Figura 90 – Praça do Canhão**



Fonte: Cruzeiro do Sul, 2011.

### 8.7.3 MONUMENTO A RAFAEL TOBIAS DE AGUIAR

**Figura 91 – Rafael Tobias de Aguiar**



Fonte: Prefeitura de Sorocaba, arquivo Secom.

O monumento a essa figura brasileira sorocabana, inaugurado no dia 10 de outubro de 1971, está localizada na Praça do Canhão, ou Praça Dr. Arthur Farjado. Ele descreve sua participação na Revolução Liberal de Sorocaba e seus feitos na cidade, no estado e no país.

Rafael Tobias de Aguiar, sorocabano, nasceu em 04 de outubro de 1794 e morreu no dia 07 de outubro de 1857, às costas do Rio de Janeiro, no navio a vapor Piratininga.

Descendente do fundador de Santos, Brás Cubas, tinha como pai Antônio Francisco de Aguiar, Capitão Mor. Foi um político e militar, chegando a ser comandante e membro do Conselho Provincial de São Paulo.

Aguiar era um estudioso, tendo contato com latim, retórica, filosofia e até mesmo matemática. Um homem respeitado na política, chegou a contar com 10 legislaturas no estado de São Paulo. Era amigo de Diogo Feijó e, em 1842, foi proclamado, de maneira interina, presidente da Província de São Paulo, tornando Sorocaba a capital do

estado nesse período. Recebeu em função de sua administração e aplicação de seu salário em escolas e obras públicas o título de Brigadeiro Honorário do Império.

Rafael Tobias de Aguiar é o patrono da polícia militar de São Paulo e dá nome ao primeiro batalhão de Choque, chamado Batalhão Tobias de Aguiar, responsável pela ROTA (Rotas Ostensivas Tobias Aguiar). Liderou a Coluna Libertadora, que tentou invadir São Paulo, em 1842, para depor Barão de Monte Alegre. Perdeu a batalha e foi preso. Antes da batalha, casou-se com a Marquesa de Santos, ex-amante de Dom Pedro I.

#### 8.7.4 MONUMENTO AO PELOURINHO

Figura 92 - O pelourinho



Fonte: Portal Sorocaba.com, s/d.

Pelourinho, ou picota, é uma coluna de pedra colocada em um lugar público que é bastante visível. Eles datam do Império Romano, cujo intuito era demonstrar e mandar uma mensagem através do castigo aos desocupados (ser desocupado era crime em boa parte da História da maioria das civilizações), criminosos e escravos. Assim como boa parte dos objetos, o pelourinho foi assumindo outras funções e simbologias. Além de exercer, ainda, o papel de ser uma mensagem de obediência e ordem, passou a ser marca de poder federal ou municipal. Ter um pelourinho em uma cidade significava, a partir dessa ressignificação, ser uma vila reconhecida.



Muitas cidades ainda mantêm seus pelourinhos pelo seu valor histórico, para nunca se esquecer do trágico período que era comum ver escravos sendo castigados e para lembrar quando Sorocaba se tornou visível às autoridades.

Em 1599, o governador-geral do Brasil, Dom Francisco de Souza, ordenou que fosse fincado o pelourinho no morro de Araçoiaba, na vila de Nossa Senhora da Ponte de Monte Serrat. Em 1661 o pelourinho foi transferido para Itavuvu ou Itapebuçu. Porém, as duas vilas entraram em decadência e, no ano de 1661, o pelourinho foi transferido para a Vila Nossa Senhora da Ponte de Sorocaba. Erigido em 1661, por Baltazar Fernandes, o monumento teve sua inauguração em 1966 como monumento histórico. Encontra-se na Rua Doutor Nogueira Martins, no Centro.

### 8.7.5 MONUMENTO A BALTAZAR FERNANDES

Figura 93 - O monumento de Baltazar



Fonte: Diário de Sorocaba, 2017.

Além de bandeirante, Baltazar era um militar, participando de outras bandeiras como a de seu irmão, como subalterno. Pelo seu convívio desde cedo com o desbravamento e exploração, tinha um conhecimento considerável da região, principalmente de Sorocaba. Teve duas esposas: a primeira, a Paraguai Maria de Zunega, morreu e, após ficar viúvo, casou-se com Isabel de Proença. Seus genros eram castelhanos (como os paraguaios eram chamados na época) e foi com eles que fundou a cidade de Sorocaba. Em 1654, aproximadamente, edificou a primeira casa da região, à beira do rio Sorocaba e na colina de Nossa Senhora da Ponte, onde, atualmente, é a Catedral Metropolitana de Sorocaba. Em 1660 doou terras aos beneditinos, responsáveis por fundar o Mosteiro de São Bento.

Um ano após a doação, Baltazar se reuniu com Corrêa de Sá e Benevides para discutir a situação de Sorocaba. Na época, era apenas um povoado, porém, a intenção de Baltazar era fazer com que se tornasse uma vila (denominação para as cidades do período). Em 3 de março de 1661, o povoado de Sorocaba se tornou a vila Nossa Senhora da Ponte de Sorocaba. A Câmara Municipal foi instalada, fazendo de Baltazar Fernandes e André de Zunega os juízes da vila, Cláudio Furquim e Paschoal Leite Paes os vereadores, e nomeando, no cargo de procurador, Domingos Garcia, sendo Francisco Sanches o primeiro escrivão na cidade.

Morreu Baltazar em 1667 e foi sepultado na Igreja de Sant'anna, sua capela (atual Mosteiro de São Bento). Seu corpo está na capela principal da igreja, enquanto que o monumento se encontra em frente ao mosteiro.

O monumento tem em sua base imagens que remetem à fundação da cidade e a seguinte inscrição: 'Neste histórico local, onde em 1654, paulistas e espanhóis fundaram o povoado de Nossa Senhora da Ponte de Sorocaba, os membros da colônia espanhola e seus descendentes perpetuam neste monumento, todo seu amor e todas homenagens a esta pujante e acolhedora cidade'. Em sua base de granito estão retratadas, além da fundação da cidade, a história dos tropeiros, das indústrias e o brasão do município.

O monumento foi um presente dado pela colônia espanhola de Sorocaba e seu autor foi Ernesto Biancalana, artista plástico, em comemoração aos 300 anos de fundação da cidade (em 1954).

## 8.7.6 MONUMENTO AOS BANDEIRANTES

Figura 94 - Monumento aos Bandeirantes



Fonte: Google Maps, 2019.

O Monumento aos Bandeirantes é uma homenagem aos homens que passavam pela cidade e partiam rumo ao interior do país, em busca de novas oportunidades e riquezas, conseqüentemente explorando o território nacional.

A instalação é uma embarcação representando as viagens de exploração e em uma estrutura retangular está desenhado um bandeirante e uma inscrição feita pelo historiador Aluísio de Almeida. Além disso, carrega os nomes de outros bandeirantes como: Pascoal Moreira Cabral, Fernão Dias Falcão, Miguel Sutil de Oliveira, João Antunes Maciel, Artur e Fernão Paes de Barros, Manoel Correia da Silva, Miguel de Barros e Francisco Sutil de Oliveira.

Ele se localiza na praça Marcelino Rusalen Netto, na rua Salvador Corrêa.

### 8.7.7 MONUMENTO A LUIZ MATHEUS MAYLASKY

**Figura 95 - O monumento de Maylasky**



Fonte: Prefeitura de Sorocaba, arquivo Secom.

Luiz Matheus Maylasky foi um austro-húngaro que se mudou para o Brasil e, rapidamente, instalou-se na cidade de Sorocaba. Maylasky se tornou uma figura proeminente na sociedade local de maneira rápida. Em 1867, juntamente com outros sorocabanos importantes, fundou a Companhia Sorocabana, iniciando suas atividades em 1870. Foi o primeiro presidente da Cia, e logo depois, em 1872, iniciou as obras da primeira estrada de ferro da cidade. A linha e o trem foram abençoados pelo próprio austro-húngaro.

Outra contribuição do europeu para a comunidade local foi a abertura do Gabinete de Leitura Sorocabano. Com origem no Clube Germânia, o qual era voltado apenas para alemães, teve suas portas abertas em 1866.

Por ser uma figura importante em diversos âmbitos, Luiz Matheus Maylasky recebeu diversas homenagens da cidade. Sua importância na educação e na cultura foi constatada com a nomeação de uma escola pública da cidade, a Escola Municipal Matheus Maylasky.

O monumento está localizado entre o Museu da Estrada de Ferro Sorocabana e o Chalé Francês. Foi construído por uma iniciativa do Centro Cultural dos Mestres da E.F.S. Lembrando de sua fundamental participação na conexão de Sorocaba com a capital paulista, o monumento está localizado em frente à FEPASA e retrata o próprio Matheus orientando um trabalhador da estrada de ferro (fato este que ocorreu, uma vez que Maylasky era muito presente nas construções).

### 8.7.8 MONUMENTO AO TROPEIRO

Figura 96 - O monumento do tropeiro



Fonte: Prefeitura de Sorocaba, Arquivo Secom.

### 8.7.9 MONUMENTO A VARNHAGEN

Francisco Adolfo Varnhagen foi um historiador brasileiro nascido na Vila de Sorocaba (atual Iperó), no ano de 1816. Varnhagen é tido como um dos primeiros historiadores do país e o autor do primeiro livro de História sobre o Brasil, o 'História Geral do Brasil'. Apesar de, atualmente, sua obra ser considerada ultrapassada, ela ainda foi de suma importância para a historiografia brasileira. Não foi apenas historiador, mas também um militar e diplomata.

Filho de portugueses, mudou-se para o país europeu em sua infância e se formou engenheiro militar, servindo D. Pedro IV na capital portuguesa. Posteriormente, foi aceito na Academia de Ciências de Lisboa. Usando-se do mesmo escrito, em 1840, adentrou o Instituto Histórico e Geográfico Brasileiro, recém-criado por D. Pedro II.

Após uma modificação na legislação de repatriação, Varnhagen volta para o Brasil e consegue sua cidadania. Ao chegar no país, já é conhecido por seus estudos na Europa, reconhecimento reiterado pelo seu trabalho no IHGB.

Ademais, foi diplomata e consultor nas negociações sobre os limites das repúblicas hispânicas.

### Figura 97 – Monumento a Varnhagen



Fonte: Prefeitura de Sorocaba, Arquivo Secom.

Praticou a diplomacia como representante do Brasil na Venezuela, Peru, Equador, Chile e na Áustria. Varnhagen dividia seu tempo entre a pesquisa histórica e a diplomacia. Nunca se esqueceu de sua terra natal e assinou 'natural de Sorocaba' abaixo do nome de sua primeira obra. Também ocupou a 39ª cadeira na Academia Brasileira de Letras, fundada por Oliveira Lima.

O monumento à essa figura sorocabana está no Largo São Bento desde 2016. Ernesto Biancalana, autor do monumento, construiu um busto representando o sorocabano e uma inscrição descrevendo brevemente sua trajetória. Varnhagen morreu na Áustria, em Viena, porém, seus restos mortais foram transportados para a cidade no centenário de seu falecimento, onde se encontra até os dias atuais, abaixo de seu monumento.

### 8.7.10 CRUZ DE FERRO

A partir da primeira siderúrgica nacional, foi fundida a Cruz de Ferro, que está situada na Rodovia Emerenciano Prestes de Barro, ligação entre Sorocaba e Porto Feliz.

A Cruz ali presente é uma réplica fiel do original. É uma homenagem prestada à primeira fundição feita em Ipanema, na Real Fábrica de Ferro São João do Ipanema.

Nessa fábrica foram fundidas três cruzes, sendo que uma delas, inclusive, está sendo conservada no Zoológico de Sorocaba.

**Figura 98 – A cruz de ferro**



Fonte: Mapio, s/d.

Frederico Luiz Guilherme de Varnhagen foi o responsável pela fundição das três cruzeiras. Eleito novo diretor da fábrica, ele foi essencial para aumentar a produtividade e inovar tecnologicamente o processo de fundição. A mesma fábrica fundiu, também, os dois canhões presentes na “Praça dos Canhões”, no centro da cidade.

A indústria foi um importante marco para a economia brasileira e regional. Após sua inauguração, muitos mineiros e fundidores se instalaram no local e ali ficaram de 1811 até 1815.

### **8.7.11 MONUMENTO À MÃE PRETA**

Os africanos escravizados permaneceram nessa condição por mais de dois séculos, tendo profundas cicatrizes e consequências na sociedade brasileira. Sendo pilar econômico preponderante na História do Brasil, boa parte de todas suas cidades utilizaram o trabalho escravo durante seus primeiros períodos de desenvolvimento.

O Monumento é uma saudação e homenagem a todos esses negros escravizados por séculos, e, acima de tudo, um sinal de respeito e para nunca serem esquecidas as mães negras que tinham de entregar seus filhos, enquanto amamentavam o filho daqueles que tomaram seus filhos e sua liberdade

**Figura 99 – Monumento à Mãe Preta**



Fonte: Prefeitura de Sorocaba, Arquivo Secom.

. O Monumento à Mãe Preta se encontra na Praça Castro Alves, em frente a rodoviária de Sorocaba. Entalhado em pedra sabão pelo artista sorocabano Osvaldo Saiane.

### 8.7.12 MONUMENTO AO ALGODÃO

Figura 100 – Monumento ao algodão



Fonte: Cidade e Cultura, 2021.

Este pequeno monumento, em formato de obelisco, está localizado na Praça do Tropeiro, na Avenida São Paulo. Foi inaugurado pelo prefeito José Crespo Gonzales em 23 de dezembro de 1972. O Monumento ao Algodão é um marco histórico que atesta a importância de Sorocaba não só na região, mas para o mundo todo.

Isso porque, em 1861, até 1861, os EUA entraram em Guerra Civil (A Guerra de Secessão), fazendo com que a Inglaterra não recebesse uma das matérias-primas mais utilizadas pelo país europeu: o algodão.

Tendo isso em vista, Sorocaba se prontificou a oferecer referida matéria-prima para a Inglaterra, exportando-a por anos, sendo uma das mais importantes fontes de algodão para o país europeu. Foi nesse período que a indústria de fiação, tecelagem e tinturaria prosperou e se desenvolveu na cidade. Luiz Matheus Maylasky foi um dos maiores compradores da região, fato ligado à inauguração da Estrada de Ferro Sorocabana.

### 8.7.13 MONUMENTO A JOÃO DE CAMARGO

João de Camargo nasceu em 05 de julho de 1858, na cidade de Sarapuí, próxima de Sorocaba. Escravo de Luiz Camargo de Barros, mudou-se com 22 anos para a cidade de Sorocaba e trabalhou para o famoso médico local, Dr. Inácio Pereira da Rocha.

A família de João tinha diversas curandeiras e curandeiros, trazendo raízes de religiões e rituais advindos de África.

Em 1893, batalhou na Revolução Federalista pelo Batalhão Paulista.

João se tornou um curandeiro e benfeitor local. Todos procuravam seus conselhos ou seus conhecimentos religiosos curandeiros.

Utilizou-se de várias ervas e óleos nesses processos. João faleceu com 84 anos de idade, em 1942, em Sorocaba.

Em sua homenagem, foi erguido um monumento na Avenida Barão de Tatuí, dentro das dependências da Capela João de Camargo.

**Figura 101– João de Camargo**



Fonte: Tripadvisor, 2017.

#### 8.7.14 MONUMENTO À REVOLUÇÃO LIBERAL

**Figura 102 – Monumento à Revolução Liberal**



Fonte: Google Maps, 2019.

Em 1842, com o Sol a nascer, Tobias de Aguiar marchou com mil soldados para a capital, São Paulo, partindo de Sorocaba. A cidade tinha sido proclamada capital do estado em contraposição ao governo e às decisões de D. Pedro II.

A Revolução Liberal foi um levante promovido por Tobias, atacando a capital, tendo como frase máxima: em defesa dos ideais de liberdade na pátria brasileira. Assim está escrito no Monumento à Revolução Liberal.

No cruzamento entre as ruas XV de Novembro, São Bento e Barão do Rio Branco, o monumento em homenagem à Revolução marca o importante marco histórico municipal, estadual e nacional.



A Câmara Municipal, a população sorocabana e a Guarda Nacional participaram de tal Revolução. Mesmo que a Coluna Libertadora, assim chamada pelos soldados sorocabanos e da região, fosse derrotada, foi possível notar a importância do município no desenrolar da História de São Paulo e do Brasil.

### 8.7.15 MONUMENTO AO SOLDADO CONSTITUCIONALISTA

Figura 103 – Monumento ao Soldado Constitucionalista



Fonte: Cruzeiro do Sul, 2015.

No período de 1932, frente a um governo ditatorial e autoritário, Minas Gerais, Mato Grosso e São Paulo se ergueram em armas para se revoltar e derrotar a tirania. A Revolução Constitucionalista iniciou-se em 9 de julho de 1932, tendo como estopim a morte dos estudantes Miragaia, Dráusio, Camargo e Martins, em 23 de maio do mesmo ano.

Tendo em vista a constitucionalização do país para dar um fim à centralização promovida por Getúlio Vargas, a Revolução chegou ao fim três meses depois de seu início, com a capitulação dos revolucionários. Após a revolução, foi convocada a Assembleia Constituinte em 1933 que deu origem à Terceira Constituição Brasileira.

Sorocaba enviou corajosos combatentes e perdeu muitos deles. O Monumento ao Soldado Constitucionalista saúda aqueles que deram sua vida na luta. Ele fica localizado na praça 9 de julho, a qual abriga a memória da revolução.

## 8.7.16 MARCO DA PAZ

Figura 104 – Marco da Paz



Fonte: Prefeitura de Sorocaba, 2017.

O Marco da Paz está localizado no Parque Carlos Alberto de Souza, no bairro Campolim. A estrutura foi inaugurada em 16 de setembro de 2017 e faz parte de uma idealização do ítalo-brasileiro Gaetano Brancati Luigi.

O monumento é formado por um arco com pedras brancas, um sino de cobre com a inscrição ‘paz pela união dos povos’, uma pomba artificial e a palavra ‘PAX’ (paz, em latim) registrada. O idealizador presenciou os horrores da Segunda Guerra Mundial e teve a ideia de, após o fim do conflito, propagar a paz por diversas localidades no mundo. Atualmente, existem 28 marcos da paz ao redor do mundo, simbolizando o desejo de paz, prosperidade e harmonia.

O monumento contou com mais de 500 colaboradores, num esforço em conjunto, que resultou na inauguração da estrutura com muitos simbolismos. Na cerimônia de inauguração, as crianças que ali estavam presentes foram convidadas a enterrarem cápsulas do tempo com mensagens de paz. As cápsulas devem ser abertas em 2042.

## 8.8 BIBLIOTECAS

### 8.8.1 BIBLIOTECA MUNICIPAL DE SOROCABA

Situada no Alto da Boa Vista, ao lado da Prefeitura Municipal, foi inaugurada no dia 10 de dezembro de 2004 a biblioteca denominada “Jorge Guilherme Senger”.

**Figura 105 – Biblioteca Municipal**



Fonte: Prefeitura de Sorocaba, arquivo Secom.

A Biblioteca Municipal de Sorocaba possui o formato de um livro aberto e dispõe de um acervo com cerca de 35.000 livros.

Considerado um importante centro de pesquisa, estudos e leitura da cidade, o local tem, além de livros, revistas e jornais, setores em Braille, para portadores de deficiência visual, e literatura infantil, também realizando periodicamente exposições.

Seu horário de funcionamento é de segunda a sexta, das 10h às 16h – Telefone: (15) 3228-1955.

### **8.8.2 BIBLIOTECA INFANTIL MUNICIPAL “RENATO SÊNECA DE SÁ FLEURY”**

Criada em 1986, a Biblioteca Infantil Municipal Renato Sêneca de Sá Fleury situa-se no Centro da cidade ocupando o prédio de uma antiga residência construída em 1897 e tombada pelo Patrimônio Histórico de Sorocaba.

Dispõe de espaços para atrações artísticas, cozinha caipira, amplo jardim interno e quintal, onde está instalada uma tenda de circo, utilizada para apresentações e atividades.

Mantém, ainda, significativo acervo de livros para crianças, jovens e adultos, preservando coleções sobre a História de Sorocaba, Artes, Folclore, Literatura, Circo e Infância. Promove atividades culturais entre música, contação

de histórias, dobraduras, circo, exposições, cursos e oficinas de artes. Seu funcionamento é de segunda a sexta, das 8h às 17h, abrindo, eventualmente para atividades culturais. Contato (15) 3231-5723. Endereço: R. da Penha, nº 673 – Centro. E-mail: [bibliotecainfantil@sorocaba.sp.gov.br](mailto:bibliotecainfantil@sorocaba.sp.gov.br).

Seu atual horário de funcionamento é de segunda a sexta-feira, das 10h às 16h.

**Figura 106 – A Biblioteca Infantil**



Fonte: Agenda Sorocaba, 2015.

### **8.8.3 BIBLIOTECA CEU DAS ARTES**

A biblioteca do CEU das Artes, abriga uma variedade de títulos que atende os mais diversos públicos. A estrutura oferece à comunidade acesso ao livro e à leitura, por meio dos empréstimos das obras, com intuito de despertar o interesse pela leitura e pela cultura em geral.

Ela também conta com um tele centro (centro de inclusão digital) com computadores disponíveis para os munícipes. O número de usuários vem crescendo e a intenção é que esse número aumente cada vez mais.

O CEU – Centro de Artes e Esportes Unificados – inaugurado em 05 de dezembro de 2015 conta com uma área de sete mil metros quadrados, possui num mesmo espaço programas e ações culturais, práticas esportivas e de lazer, serviços sócio assistenciais, políticas de prevenção à violência e de inclusão digital, promovendo a cidadania não só aqui em Sorocaba mas também em territórios de alta vulnerabilidade social das cidades brasileiras através parceria entre Governo Federal e municípios (357 inaugurados nas cinco regiões do país). Seu horário de funcionamento é de segunda a sexta, das 8:00h às 16:50h.

**Figura 107 – A biblioteca CEU das Artes**



Fonte: Prefeitura de Sorocaba, 2016.

## **8.9 CENTROS DE CULTURA E GALERIAS**

### **8.9.1 CASA ALUÍSIO DE ALMEIDA**

**Figura 108 – Casa Aluísio de Almeida**



Fonte: Prefeitura de Sorocaba, arquivo da Secom.

Atual sede do Instituto Histórico, Geográfico e Genealógico de Sorocaba – IHGGS, fundado no dia 03 de março de 1954, a casa de Aluísio de Almeida é um patrimônio histórico que foi construído na década de 1930 pelo coronel Aníbal Castanho de Almeida e tombado pelo decreto nº 24.703/2019.

Em homenagem a seu pseudônimo de Aluísio de Almeida, o sacerdote e historiador teve seu nome valorizado nacionalmente por causa de suas obras escritas e publicadas em jornais, revistas e biografias, sempre retratando o folclore, a história, os costumes, a religião, entre outros assuntos. Aquelas podem ser consultadas no arquivo do IHGGS, bem como alguns objetos e mobílias que ele utilizava.

O espaço é aberto ao público mediante agendamento, e fica na Rua Rui Barbosa, nº 84, Vila Hortência. Aberto de segunda a sexta feira, das 8:00h às 12:00h e das 13:00h às 17:00h – Telefone: (15) 3231-1669.

## 8.9.2 BARRACÃO CULTURAL

Figura 109 – Barracão Cultural



Fonte: Jornal Cruzeiro do Sul, 2018.

Inaugurado em abril de 2013, o Barracão Cultural é destinado exclusivamente a atividades artísticas e culturais e se localiza na Av. Afonso Vergueiro, nº 330, centro da cidade.

No local, ocorrem exposições, workshops, apresentações, ensaios, festivais, entre outros. O setor de bagagens da Estação Ferroviária de Sorocaba já funcionou lá e se insere nos projetos de estudo para tombamento histórico pelo Conselho Municipal de Defesa do Patrimônio Histórico, Artístico,

Arquitetônico, Turístico e Paisagístico – CMDP, de Sorocaba, e também pelo Conselho de Defesa do Patrimônio Histórico, Arqueológico, Artístico e Turístico – CONDEPHAAT, de São Paulo.

### 8.9.3 CASA DE ESPAÑA

A “Casa de España” foi inaugurada no dia 06 de outubro de 2007 pela comunidade espanhola da cidade. O intuito de sua fundação era o reconhecimento e a valorização de imigrantes espanhóis e da cultura espanhola presentes na cidade. Na inauguração, estiveram presentes o Cônsul Geral da Espanha, o Prefeito de Sorocaba, entre outras autoridades e descendentes.

Figura 110 – Casa de España



Fonte: Casa da España, 2017.

Ainda em 2007, o “Dia da Hispanidade” foi instituído através do projeto de Lei 283/2007, fazendo com que a data 12 de outubro fosse oficializada como dia do município em homenagem e comemoração ao imigrante espanhol.

Através do projeto de Lei 338/2007, a cessão do prédio da Rua Manoel Lopes, nº 235, Vila Hortência, antes propriedade da Prefeitura, foi aprovada, na Câmara Municipal em dezembro de 2007, para a instalação da sede da Casa de España de Sorocaba. Hoje em dia, o espaço sedia eventos culturais, tais como exposições, cursos e apresentações relacionadas à essa cultura.

### 8.9.4 CENTRO DE TRADIÇÕES GAÚCHAS – CTG

“Fronteira Aberta” é o Centro de Tradições Gaúchas – CTG de Sorocaba. Localizado na R. Salto de Pirapora, nº 10, no Jd. Leocádia, o lugar nutre os laços do município com a cultura gaúcha, mais especificamente com o tropeirismo, marco histórico da cidade.

Semanalmente, no centro, é possível participar de eventos da cultura sulina, com comidas e trajes típicos, bem como o aclamado chimarrão e o churrasco fogo de chão. Telefone: (15) 3388-7438.

**Figura 111 – CTG**



Fonte: De Galpão, 2019.

### **8.9.5 SESC SOROCABA**

Localizado na Rua Barão de Piratininga, nº 555, no Jardim Faculdade, o Sesc Sorocaba tem uma área de 29.000,00 m<sup>2</sup>, contando com espaço de tecnologia e artes, cafeteria, lanchonetes, acessibilidade universal, biblioteca, auditório, vestiário, fraldário, campo de futebol, ginásio, piscina, estacionamento, salas para oficinas e exposições, entre outras instalações.

**Figura 112 – SESC Sorocaba**



Fonte: Sorocaba SP, 2013.

Mensalmente, uma programação completa e diversificada de atividades gratuitas é disponibilizada. Essas são culturais e educativas, relacionadas a



questões da atualidade, diversidade de gênero, conflitos étnicos, empoderamento de classes, música, literatura, dança, teatro, saúde, meio ambiente, cinema, entre outros segmentos, atendendo a um público diverso. Acontecem também exposições artísticas e oficinas.

A unidade funciona de terça a sexta das 9:00h às 22:00h, e sábado e domingo das 10:00h às 19:00h – Telefone: (15) 3332-9933 - Site: [https://www.sescsp.org.br/unidades/39\\_SOROCABA](https://www.sescsp.org.br/unidades/39_SOROCABA).

## 8.10 TEATROS E CINEMAS


### 8.10.1 TEATROS

#### 8.10.1.1 TEATRO MUNICIPAL “TEOTÔNIO VILELA”

Inaugurado em 29 de janeiro de 1983, o Teatro Municipal Teotônio Vilela foi projetado pelo arquiteto paulista Luiz Artur Navarrette, possui uma área de 4.500 m e está instalado em uma área privilegiada, ao lado da Prefeitura Municipal, da Câmara Municipal e da Biblioteca Municipal. Sua arquitetura é de estilo brutalista, caracterizada por uma estrutura de concreto armado.

Conta com uma sala de espetáculos em estilo convencional para mais de 400 pessoas, cuja dimensão do palco é: 12mX6m e 10m de profundidade, além de possuir 5 camarins individuais e 2 coletivos. A edificação ainda conta com um Teatro de Arena, em sua área externa, o qual está submerso a cinco metros abaixo do lago que circunda o complexo.

#### Figura 113 – Teatro Municipal



Fonte: Agenda Sorocaba, 2019.

Entre 2014 e 2015, o Teatro Municipal Teotônio Vilela, passou, por um processo de melhorias, com compra de novos equipamentos e mobiliário, além reforma em sua infraestrutura. Atualmente o Teatro Teotônio Vilela, conta com

414 lugares (sendo 4 para obesos e 4 para cadeirantes) distribuídos em plateia geral. Atualmente está em processo de atualização dos equipamentos de última geração. Contato (15) 3238-2222 ou e-mail [tmtv@sorocaba.sp.gov.br](mailto:tmtv@sorocaba.sp.gov.br).

### 8.10.1.2 TEATRO “SÃO RAFAEL” – FUNDEC

Figura 114 – Teatro “São Rafael”



Fonte: Agenda Sorocaba, 2012.

O Teatro São Rafael que fica dentro da Fundação de Desenvolvimento Cultural de Sorocaba – FUNDEC foi construído em 1844. Ele tem 244 lugares (incluso 5 para cadeirantes) e contempla apresentações artísticas e musicais do município. O lugar se localiza na Rua Brigadeiro Tobias, nº 73 – Telefone: (15) 3233-2200. O horário de funcionamento é de segunda a sexta, das 8:00h às 17:00h, e aos sábados das 8:00h às 12:00h.

### 8.10.1.3 TEATRO DE ARENA

Figura 115 – Teatro de Arena



Fonte: 360 Cities, 2009.

Localizado na Av. Eng. Carlos Reinaldo Mendes, s/n – Alto da Boa Vista, o Teatro de Arena, de arquitetura brutalista, fica ao lado do Municipal Teotônio Vilela. É uma área a céu aberto, que está a cinco metros abaixo do lago que circula o complexo. Telefone (15) 3238-2222.

#### 8.10.1.4 TEATRO “PEDRO SALOMÃO JOSÉ”

Figura 116 – Teatro “Pedro Salomão José”



Fonte: Agenda Sorocaba, 2020.

O Teatro “Pedro Salomão José” fica anexado à Escola Municipal Getúlio Vargas, localizada na Av. Eugênio Salerno, nº 298 – Telefone: (15) 3217-7053, no centro de Sorocaba, e possui 208 lugares.

Ali acontecem palestras, peças de teatro, cursos rápidos, entre outros. O horário de funcionamento depende da agenda. Nos dias em que há peça de teatro em cartaz, as apresentações acontecem de segunda a domingo, as 19:00 e as 21:00 horas.

#### 8.10.1.5 TEATRO “ARMANDO PANNUNZIO”

Figura 117 – Teatro “Armando Pannunzio”



Fonte: Agenda Sorocaba, 2016.

O teatro “Armando Pannunzio” funciona desde 29 de agosto de 1985 e possui 261 lugares – 2 destinados às pessoas com obesidade. Está instalado junto ao Sesi Mangal, que fica na Rua Gustavo Teixeira, s/nº - Bairro Mangal - Telefone: (15) 3388-0458.

O teatro proporciona, através do seu Núcleo de Artes Cênicas – NAC, cursos com o objetivo de estimular processo de aprendizagem teatral através da prática e da experimentação cênica. Esses cursos são oferecidos em dois módulos: semestral, para crianças com idade a partir de 8 anos que querem experimentar a linguagem teatral; e anual, que leva ao nome de Múltiplas Linguagens, direcionado a jovens de 18 anos que procuram aprimorar o estudo das artes cênicas através do processo de montagem teatral.

#### 8.10.1.6 TEATRO DO SESC

Figura 118 – Teatro SESC



Fonte: G1 - Globo, 2017.

Inaugurado em 2012, o teatro do SESC possui 275 lugares e realiza palestras, apresentações e eventos relacionados a cultura. Ele fica na Rua Barão de Piratininga, nº 555, Jardim Faculdade – Telefone: (15) 3332-9933.

#### 8.10.1.7 TEATRO CEU DAS ARTES

O Teatro CEU das Artes conta com um cineteatro/auditório com 130 lugares, local esses disponível para a comunidade utilizar, através de

agendamento, para ensaios, apresentações teatrais e musicais, reuniões, cursos e palestras.

**Figura 119 – Teatro CEU das Artes**



Fonte: Prefeitura de Sorocaba, 2015.

Inaugurado em 05 de dezembro de 2015, o CEU das Artes conta com uma área de sete mil metros quadrados, possui num mesmo espaço programas e ações culturais, práticas esportivas e de lazer, serviços sócios assistenciais, políticas de prevenção à violência e de inclusão digital. Promove, ainda, a cidadania não só aqui em Sorocaba mas também em territórios de alta vulnerabilidade social das cidades brasileiras através de parcerias entre Governo Federal e municípios (357 inaugurados nas cinco regiões do país). O atendimento básico é das 8:00h as 17h.

#### 8.10.1.8 TEATRO ENTREATUS

**Figura 120 – Teatro Entreatus**



Fonte: Teatro Entreatus, 2017.

O teatro Entreatus se localiza na Rua Professor Daniel Pereira do Nascimento, nº 56 – Chácara São João. Ele foi criado a partir de uma escola de teatro. Hoje em dia, o local sedia peças e musicais. Telefone: (15) 3202-6622 / Site: [www.entreatus.com.br](http://www.entreatus.com.br).

## 8.10.2 CINEMAS

### 8.10.2.1 CINE ARAÚJO – SHOPPING CIDADE SOROCABA

Figura 121 – Cine Araújo - Shopping Sorocaba



Fonte: Cine Araújo – s.d.

Instalado no Shopping Cidade (localizado na Av. Itavuvu), o Cine Araújo – Multiplex tem a maior tela para exibição de filmes 3D do Brasil: 299 m<sup>2</sup>. Mais de 6 milhões de reais foram investidos em equipamentos digitais. Há seis telas de cinema com projeção 3D – uma delas possui a tela gigante e as outras possuem 180 m<sup>2</sup>. Os cinemas ocupam uma área de 2 mil m<sup>2</sup> que é administrada pela Rede Cinematográfica Cine Araújo.

Duas das seis salas de cinema são denominadas VIPs, já que possuem poltronas de couro reclináveis até a posição de deitar. Uma das salas possui 101 lugares e, a outra, 115 lugares. A maior tela está instalada numa sala com 308 lugares, e as demais têm capacidades diferentes, sendo de 316, 297 e 214 lugares. No que diz respeito à acessibilidade, todas as salas do Cine Araújo possuem rampas, corrimãos e lugares reservados para pessoas com deficiência.

### 8.10.2.2 CINE ARAÚJO – PÁTIO CIANÊ SHOPPING

Mais um cinema da empresa Cine Araújo está situado no Pátio Cianê shopping, Av. Dr. Afonso Vergueiro – Centro.

**Figura 122 – Cine Araújo - Pátio Cianê Shopping**



Fonte: Cine Araújo – s.d.

Há 6 salas com acessibilidade contendo rampas e corrimãos. Uma das salas é VIP, tendo então 92 poltronas reclináveis. A respeito das outras, duas possuem 297 lugares cada, uma possui 271, outra possui 257 e uma das menores tem 115 lugares. A estrutura das salas é parecida com a do Shopping Cidade, já que pertencem à mesma empresa.

### 8.10.2.3 CINÉPOLIS – SHOPPING IGUATEMI ESPLANADA

**Figura 123 – Cinépolis - Shopping Iguatemi Esplanada**



Fonte: Portal Sorocaba.com, 2014.

A rede cinematográfica Cinépolis está presente no shopping Iguatemi Esplanada, que fica no bairro Campolim. A rede é a maior operadora de cinemas da América Latina e a segunda maior mundialmente, contando com mais ou menos 5 mil salas distribuída por 13 países. No Brasil, a empresa trabalha em 48 cinemas, e é a pioneira na implantação da tecnologia 4DX, que conta com poltronas em movimento e com efeitos durante o filme.

Há 7 salas convencionais no Cinépolis do Iguatemi Esplanada. No ano de 2018, foram inauguradas 03 novas salas VIPs foram pela rede, equipadas com 159 poltronas cada, e 35 lugares para cadeirantes, aumentando ainda mais a diversidade de serviços e salas oferecidos. O complexo conta agora com 1.829 lugares.

#### 8.10.2.4 CINEPLAY – SOROCABA SHOPPING

Figura 124 – Cineplay - Sorocaba Shopping



Fonte: Cineplay Sorocaba, s.d.

Localizado na Av. Dr. Afonso Vergueiro, nº 1700, centro da cidade, o Cineplay do Sorocaba Shopping possui 07 salas de cinema. A sala 1 possui 350 lugares; a sala 2 dispõe de 200 lugares; a sala 5 tem 310 lugares e as salas 3, 4, 6 e 7 possuem 216 lugares. Há uma sala de Stand Up para 180 pessoas. O cinema também oferta filmes digitais 3D e 2D, e funciona das 14:00h às 22:15h todos os dias.



### 8.10.2.5 CINEPLAY – SHOPPING PANORÂMICO

Outra unidade do Cineplay fica localizada no Shopping Panorâmico, na Rodovia Raposo Tavares, s/n – Vila Artura, no mesmo complexo do supermercado atacadista Assaí. Equipado com 03 salas de 150 poltronas cada, o cinema oferta filmes digitais 3D e 2D, funcionando todos os dias das 14:00h às 20:15h.

Figura 125 – Cineplay - Shopping Panorâmico



Fonte: Agenda Sorocaba, 2013.

## 9. MANIFESTAÇÕES E USOS TRADICIONAIS E POPULARES

### 9.1 RELIGIOSAS

#### 9.1.1 ROMARIA DE APARECIDINHA

Todos os anos, no mês de julho, pessoas de diversos locais se reúnem em procissão à Nossa Senhora da Ponte numa tradição bicentenária. Esses peregrinos saem da Catedral Metropolitana da cidade às 5 horas da manhã, carregando a imagem de Nossa Senhora Aparecida, e seguem para o templo no bairro de Aparecidinha. Por volta das 10h30, a caminhada termina.

A imagem da santa permanece até 1º de janeiro do ano seguinte (Jornal Cruzeiro do Sul, 2017), quando romeiros fazem o caminho inverso e trazem a imagem da Virgem para a Catedral Metropolitana. Em 2017, a Romaria de Aparecidinha reuniu mais de 60 mil fiéis em sua 118ª edição. A distância da peregrinação dos fiéis é de 16 quilômetros. As avenidas e ruas são fechadas e recebem o apoio da Secretaria da Cultura, da Secretaria de Mobilidade e da Guarda Civil

**Figura 126 – Imagem da Nossa Senhora da Ponte**



Fonte: Prefeitura de Sorocaba, arquivo Turismo.

Embora não haja consenso quanto a data de início dessa tradição, moradores antigos do bairro alegam que, no ano de 1897, um surto de febre amarela que atingiu a cidade e sua região, menos o bairro de Aparecidinha. Eles, então, atribuíram essa proteção à imagem de Nossa Senhora de Aparecida, que há pouco tempo havia sido retirada, sem autorização, da Catedral Metropolitana de Sorocaba.

Os moradores acabaram devotando sua fé na imagem, fazendo com que o Monsenhor João Soares do Amaral, o qual ajudou muitos doentes, fizesse a promessa de, em todos os anos, levar a imagem da santa da Catedral até o bairro de Aparecidinha, com posterior retorno no ano seguinte.

### **9.1.2 MISSA DO PARQUE DAS ÁGUAS**

Outra atividade religiosa tradicional na cidade é a Missa do Trabalhador, que reúne cerca de mais de 10 mil pessoas no Parque das Águas (Jornal Cruzeiro do Sul, 2016).

A organização da estrutura é organizada pela Paróquia São José Operário, que atendem os fiéis que levam suas carteiras de trabalho para receber a benção do padre e realizar suas promessas.

**Figura 127 – Missa do Trabalhador**



Fonte: Jornal Cruzeiro do Sul, 2018.

A missa acontece todos os anos, na primeira segunda-feira do mês de maio, por volta das 19h, com término às 22h. Ela é ministrada pelo Padre Wagner Ruivo, que possui grande reconhecimento na cidade.

### **9.1.3 MISSA DO CAMPOLIM – NOSSA SENHORA DE FÁTIMA**

**Figura 128 – Missa à nossa Senhora de Fátima**



Fonte: Paróquia Nossa Senhora de Fátima, 2014.

Outro evento anual que atrai milhares de fiéis é a missa campal dedicada à Nossa Senhora de Fátima, que é celebrada no dia 13 de maio. No último

evento, reuniu mais de 5.000 pessoas (G1 – Globo, 2019). O marco inicial dessa celebração foi a primeira aparição da Virgem Maria para três crianças em 1917 (durante a 1ª Guerra Mundial), no povoado de Fátima, região de Leria, Portugal.

Durante a missa, há uma procissão iluminada com a imagem de Nossa Senhora de Fátima, trazida da cidade portuguesa para a Paróquia de Sorocaba em outubro de 2014. A organização da estrutura é feita pela paróquia, contendo palco (altar), dois telões, caixas de som, microfone e cadeiras (Diário de Sorocaba, 2015).

## 9.2 POPULARES E FOLCLÓRICAS

### 9.2.1 FOLIA DE REIS

Anualmente, na cidade, ocorre a tradicional Folia de Reis: uma celebração folclórica de cunho católico e de origem portuguesa, conectada aos relatos bíblicos. São pessoas devotas aos Santos Reis, que transmitem, através da música, a oração do nascimento de Jesus. Em Sorocaba, há um grupo, com cerca de 15 pessoas, formado por homens e mulheres, migrantes paranaenses, mineiros e nordestinos que, há 25 anos, criaram a Companhia de Santos Reis de Vila Formosa.

Figura 129 – Folia de Reis



Fonte: Jornal Cruzeiro do Sul, 2020.

O grupo preserva a tradição da festa de Santos Reis, que se inicia em 25 de dezembro e perdura até 6 de janeiro. Cada jornada de uma Folia de Reis

é acompanhada de muita cantoria e improviso com instrumentos como caixas, pandeiros, violas, violões e outros. Além disso, a apresentação possui sempre muita cor, utilizando-se de fitas coloridas, cada qual com seu significado. Ao final das andanças, os integrantes promovem a Festa da Chegada, encerrando o ciclo natalino.

Os personagens da companhia são o embaixador ou mestre (aquele que puxa a cantoria), o contramestre, a bandeireira (que carrega o estandarte), o apontador de prendas, os “bastiões” (conhecidos por palhaços, representam os espiões de Herodes e sempre carregam uma espada ou facão de madeira, para defender a bandeira), e os foliões divididos por vozes e instrumentos. A comemoração ocorre sempre alguns dias antes do dia 06 de janeiro (Jornal Cruzeiro do Sul, 2015).

## 9.2.2 SEMANA DO TROPEIRO

A história do Tropeirismo em Sorocaba teve seu início por volta de 1733, através do português Cristóvão Pereira de Abreu, que abriu estrada ligando Curitiba a Sorocaba, conduzindo consigo mulas e animais de gado. Logo, estabeleceu-se na cidade a Feira de Muares, com duração de dois meses, a qual foi realizada até 1897. O período compreendido entre 1750 e 1850 foi tido como a fase áurea do tropeirismo, considerado um importante movimento que marcou a história da cidade, proporcionando um desenvolvimento social e econômico que segue presente até os dias atuais.

**Figura 130 – Desfile de tropeiros**



Fonte: Prefeitura de Sorocaba, 2016.

Várias das estruturas turísticas da cidade remetem a esse período, a exemplo de monumentos, dialetos e, principalmente, na semana do tropeiro. Reconhecendo essa importância, há mais de 50 anos que a Secretaria de Cultura da cidade organiza a semana do tropeiro, com o intuito de aproximar a população da cultura tropeira, e valorizar a memória e as raízes culturais da cidade.

É costume fazer parte da programação da Semana do Tropeirismo a chamada Tropeada. Em uma ação conjunta com mais de 12 municípios, os tropeiros partem de Itararé para Sorocaba, cavalgando por cerca de uma semana. Quando aqui chegam, fazem um desfile pelas ruas, realizando o caminho das tropas até o Largo do Divino, onde recebem uma benção.

Na edição de 2017, a programação contou com desfiles de cavaleiros, exposição tropeira do Centro de Estudos do Tropeirismo (Casarão Brigadeiro Tobias), Feira de rolo com música sertaneja, apresentações artísticas no CEAGESP, exposições na biblioteca municipal, oficina de culinária tropeiro, passeio cultural no caminho das tropas, entre outras atividades.

Inclusive, a referida semana recebeu, do Governo do Estado de SP, o título de “Evento Tradicional e de Notório conhecimento popular” (Gazeta Votorantim, 2017).

Já na edição de 2021, a comemoração precisou ser reinventada, em razão da pandemia do Corona Vírus. Houve exposições no Shopping Cianê, mostra fotográfica no Barracão Cultural, uma série de vídeos, publicados pela Prefeitura de Sorocaba e o lançamento de um livro (Prefeitura de Sorocaba, 2021).

### 9.2.3 ANIVERSÁRIO DE SOROCABA

Figura 131 – Aniversário de 366 anos de Sorocaba



Fonte: Jornal Cruzeiro do Sul, 2020.

Comemorado no dia 15 de agosto, o aniversário de Sorocaba costuma trazer uma programação repleta de atividades para o público, proporcionando lazer e entretenimento não apenas aos munícipes, mas também turistas e visitantes.

Organizada pela Secretaria da Cultura, já contou com programações que completaram uma agenda mensal, com aditividades durante todo o mês de agosto, a exemplo de exposições na Câmara Municipal, apresentações artísticas e musicais, atividades na Biblioteca Municipal, teatro gratuito, concerto de Hip Hop, apresentação de danças folclóricas, orquestra sinfônica dos Fuzileiros Navais do Brasil, festival de bandas, desfiles, passeio com a locomotiva 58, entre outras. No ano de 2020, Sorocaba completou 366 anos.

## 9.3 CÍVICA

### 9.3.1 DESFILE DO ANIVERSÁRIO DA CIDADE

Em comemoração ao aniversário de Sorocaba, todos os anos, junto a programação usual, ocorre o desfile em homenagem à cidade. Trata-se de um ato cívico, que acontece todo dia 15 de agosto, contando com a presença, não apenas das autoridades, mas também da população e de militares. Durante o desfile, além do hasteamento das bandeiras, há a execução do Hino de Sorocaba pela Banda da Polícia Militar.

**Figura 132 – Desfile do aniversário de Sorocaba**



Fonte: Prefeitura de Sorocaba, 2018.

Com início às 9h, saindo da Praça Frei Baraúna, seu trajeto percorre a Rua São Bento até a Praça Artur Farjado (Praça do Canhão). No ato, desfilam escolas municipais, escolas estaduais, bem como alguns grupos de Sorocaba, a exemplo dos Escoteiros Santana, a Terra Rasgada, a Guarda Mirim, a Guarda Civil, o Corpo de Bombeiro e o Tiro de Guerra.

### 9.3.2 DESFILE 7 DE SETEMBRO

Também anualmente, no dia 07 de setembro, ocorre o desfile cívico em comemoração a Independência do Brasil.

**Figura 133 – Desfile de 7 de setembro**



Fonte: G1 – Globo, 2019.

Organizado pela Secretaria de Cultura, com apoio das secretarias de Governo, da Educação, de Mobilidade e Acessibilidade, de Segurança Urbana, de Comunicação e de Relações Institucionais e Metropolitanas, o desfile tem início às 9h, percorrendo as ruas centrais da cidade: Quinze de Novembro e São Bento.

No ano de 2019, teve a participação de 33 entidades, a exemplo do Tiro de Guerra de Sorocaba, a 14ª Circunscrição do Serviço Militar, o 7º Batalhão de Polícia Militar, o 15º Grupamento de Bombeiros, a Polícia Civil, a Polícia Federal, a Guarda Civil Municipal, os Bombeiros Civis, as Escolas Municipais, o Clube Desbravadores e Aventureiros, Colégios Particulares, entre outros órgãos e instituições. No total, cerca de 3,5 mil pessoas participam, sem contar com o público presente no evento (G1 – Globo, 2019).



## 10. ARQUIVOS

### 10.1 GABINETE DE LEITURA SOROCABANO

Figura 134 – Gabinete de leitura



Fonte: Agenda Sorocaba, 2016.

Fundado no ano de 1866 por 31 sócios alemães do Clube Germânico, o Gabinete de Leitura Sorocabano possui um acervo de aproximadamente mais de 20.000 livros diversos, sendo que os mais antigos datam do século XVII.

A primeira diretoria do gabinete foi de Luiz Matheus Maylasky como presidente. Em seguida, foi do tesoureiro Jeremias Vanderich e do escrivão Francisco Benendetz. Antonio Rogich e José Rogich, respectivamente trisavô e bisavô do historiador Rogich Vieira, estavam entre os sócios fundadores. No dia 13 de janeiro de 1867, O Gabinete de Leitura foi oficialmente inaugurado após elaboração de seu estatuto.

Ele fica localizado no Centro da cidade, na R. Cel. Benedito Pires, 21, sendo seu telefone de contato o (15) 3232-0768.

### 10.2 INSTITUTO HISTÓRICO, GEOGRÁFICO E GENEALÓGICO DE SOROCABA

A Casa de Aluísio de Almeida, sede do Instituto Histórico, Geográfico e Genealógico de Sorocaba, atualmente está constituída de dois pavilhões. O local dispõe de biblioteca, auditório, arquivo histórico de jornais, imagens e documentos, além de livros de cemitério além de promover reuniões e apresentações culturais.

A Casa, que é considerada patrimônio histórico, foi construída na década de 1930, pelo coronel Aníbal Castanho de Almeida, pai do sacerdote Luiz Castanho de Almeida. Nela viveu, até 1981, o Monsenhor Castanho, carinhosamente conhecido por Padre Castanho e pelo pseudônimo de escritor “Aluísio de Almeida”. Nesse local por iniciativa do historiador, foi fundado em 3 de março de 1954 o Instituto Histórico, Geográfico e Genealógico de Sorocaba- IHGGS.

**Figura 135 – IHGGS**



Fonte: Prefeitura de Sorocaba, arquivo da Secult.

Além das reuniões e debates sobre a história e ciências congêneres da nossa região, ela também foi o lugar onde se produziu parte do conhecimento que Sorocaba hoje dispõe. Com o pseudônimo de Aluísio de Almeida, o sacerdote e historiador teve seu nome conhecido a nível nacional por contribuições literárias a jornais, revistas e biografias voltadas à História.

Seus artigos sobre folclore, história, costumes, genealogia, religião entre outros, são referência a pesquisadores e estudiosos. Deixou 22 livros editados além de alguns inéditos. Suas obras podem ser encontradas nos arquivos do IHGGS localizado na Casa de Aluísio de Almeida que também preserva em seu acervo, alguns objetos e mobiliário pertencentes ao historiador, além de manuscritos, livros e artigos originais que contam a História de Sorocaba.

A Casa de Aluísio de Almeida está localizada na Rua Rui Barbosa, nº 84, bairro Vila Hortência – Sorocaba. Horário de funcionamento de segunda a sexta, das 8h30 às 12h e das 13h às 16h30, com alterações devido à Pandemia. Para agendamento de pesquisas e encaminhamento de e-mail: [casadealuisiodealmeidaihggs@gmail.com](mailto:casadealuisiodealmeidaihggs@gmail.com).

## 10.3 CENTRO DE ESTUDOS HISTÓRICOS "CAMINHOS DAS TROPAS"

Figura 136 – CEHICAT



Fonte: Jornal Cruzeiro do Sul, 2020.

A Casa do Tropeiro é um centro de estudos, abrangendo desde a pesquisa até a transmissão de conhecimentos básicos sobre o tropeirismo.

Localizada na Barão de Cotegipe, 1.136, a Casa do Tropeiro tem como proposta a transmissão de conhecimentos básicos sobre o tropeirismo, a tropa, o tropeiro, a mula e o burro, bem como a égua madrinha, as traíás, usos e costumes.

O instrumento âncora dessa proposta é uma biblioteca com 200 livros, que tratam do tropeirismo ou façam referência ao tema. Conta também com um grande arquivo de fotos, filmes, vídeos, jornais, artigos, teses e de documentos, sendo o maior do país sobre o tema.

## 11. MUSEUS

### 11.1 MUSEU DA ESTRADA DE FERRO SOROCABANA

O Museu da Estrada de Ferro Sorocabana foi constituído em março de 1997, no governo estadual de Mário Covas, em uma parceria entre a FEPASA, a Prefeitura Municipal de Sorocaba e o Instituto de Recuperação do Patrimônio

Histórico do Estado de São Paulo, com o apoio do Conselho de Defesa do Patrimônio Histórico de Sorocaba e a Fundação de Auxílio ao Preso – FUNAP.

Uma das casas, que à época foi utilizada por Engenheiros da Sorocabana, foi cedida à Prefeitura e restaurada para abrigar a exposição permanente, com objetos doados para o acervo. O Museu foi inaugurado em 29 de novembro de 1997, com a presença de autoridades do Estado e da Prefeitura Municipal de Sorocaba. A criação do Museu fez parte do Programa de Regionalização dos Museus Ferroviários desenvolvido pelo Instituto de Recuperação do Patrimônio Histórico.

Em 02 de Abril de 2002, o Secretário Adjunto de Cultura, Senhor Sérgio Barbour assinou documento que cedia a administração geral do Museu, em caráter precário, à Prefeitura Municipal de Sorocaba.

**Figura 137 – Museu EFS**



Fonte: Prefeitura de Sorocaba, arquivo Secult.

A casa foi construída em 1910, com a finalidade de abrigar engenheiros e supervisores da Estrada de Ferro Sorocabana. De estilo arquitetônico inglês, é toda erigida de tijolos e cal. Os tijolos foram confeccionados pelos funcionários da Cia Sorocabana, já as telhas são originalmente francesas, vindas de Marselha.

Localizada no Jardim Matheus Maylasky, em homenagem ao fundador da Estrada de Ferro Sorocabana, a casa é composta de 11 cômodos, todos ocupados com objetos pertencentes à memória da Ferrovia Sorocabana. As obras de restauro tiveram início em maio de 1997.

Seus 09 cômodos, localizados no pavimento superior, possuem pé direito de 4,5 metros, enquanto o porão possui pé direito de 2,5 metros. Os pisos dos cômodos das salas e quartos apresentam tábua corrida tipo “macho-fêmea” de 15 centímetros, e rodapé de tábua de 20 centímetros, em madeira de peroba rosa. A casa apresenta batentes de portas e janelas em estilo português, todos em peroba rosa, trabalhados em forma de frisos horizontais, com folhas duplas e bandeira.

Com grande acervo de mobiliário, projetos, mapas, maquetes e documentos da Estrada de Ferro Sorocabano, o museu conta com capacidade de atendimento para grupos em torno de 25 pessoas.

Trata-se de um museu de tipologia histórica, cuja principal temática é a preservação da história e memória da Estrada de Ferro Sorocabana. Além da exposição permanente, promove exposições temporárias, cursos, oficinas e apresentações artísticas destacando o papel da ferrovia no cotidiano de Sorocaba.

O Museu Estrada de Ferro Sorocabana conta com exposição permanente com a temática ferroviária e atualmente com a exposição temporária “Imagens da Sorocabana”

Ele está localizado na Rua Álvaro Soares, nº 533, Centro, telefone (15) 3231-1026. Quanto ao horário de funcionamento, recomenda-se consultar o link no site da Prefeitura de Sorocaba, na aba Cultura, uma vez que seu funcionamento foi alterado em razão da pandemia. No momento, é necessário agendamento para verificação de disponibilidade, sendo possível agendar de terça a sexta-feira, das 09h às 16h.

Para visitar os espaços de guarda de acervo, centros de documentação e reservas técnicas, deve-se usar o formulário: <https://bityli.com/IIP0S>, com no mínimo 24h de antecedência.

Já para os espaços expositivos, o agendamento deve ser realizado pelo formulário: <https://bityli.com/8Tkqp>, também com no mínimo 24h de antecedência.

## 11.2 MUSEU HISTÓRICO SOROCABANO

Para eternizar a memória e a história da cidade, o Museu Histórico Sorocabano nasceu no dia 03 de março de 1954, com o ímpeto cosmopolita e proxímista de nossa comunidade nas relações humanas que permearam o desenvolvimento de nossa cidade.

Em Sorocaba, as discussões sobre a preservação da memória se iniciaram lideradas pelo professor Renato Sêneca de Sá Fleury, acompanhado

dos historiadores Aluísio de Almeida e Antônio Francisco Gaspar, reunindo, através de campanha pública, o seu primeiro acervo de peças, que foram expostas em algumas salas do Gabinete de Leitura Sorocabano e, posteriormente, em um Casarão na Rua Padre Luiz, iniciando efetivamente suas atividades dentro das comemorações do III Centenário de Fundação de Sorocaba.

**Figura 138 – Museu Histórico Sorocabano**



Fonte: Prefeitura de Sorocaba, arquivo da Secult.

O Museu Histórico Sorocabano (MHS) se define como um espaço para preservar a memória da cidade e das pessoas que ajudaram a construí-la, focando no resgate do legado de nosso povo. Com a inauguração do Parque Zoológico Municipal “Quinzinho de Barros”, o Museu Histórico Sorocabano se instalou no Casarão que fica dentro do parque, onde permanece até hoje. A área onde está o Zoológico pertencia à tradicional família sorocabana Prestes de Barros, que doou o terreno à Prefeitura de Sorocaba.

O Casarão onde está o Museu foi construído pelos escravos de João de Almeida Pedroso, que recebeu as terras da Câmara em 1.771. Seu neto João de Almeida Prado, pouco antes de 1.842, vendeu as terras ao Coronel Rafael Tobias de Aguiar, o futuro Brigadeiro Tobias, que, por sua vez, doou para o senhor Francisco Xavier Paes de Barros, o Capitão Chico, quando se tornaram cunhados.

Construído em 1.780, o Casarão possui paredes externas em taipa de pilão e internas de taipa de mão. O telhado é de quatro águas com telhas de barro do tipo “capa e canal” e os forros são de madeira. O mais curioso nessa

construção colonial é o armário que existe no quarto principal, que ainda dá acesso ao forro e, no passado, ao porão, hoje aterrado.

A principal finalidade do Museu Histórico Sorocabano é colecionar, conservar e apresentar em exposições para fins de estudo, educação, contemplação e recreação, objetos, pinturas, esculturas e documentos de significação histórica para a cidade de Sorocaba e sua região. Ele conta com exposição permanente, traçando a história da cidade, bem como exposições itinerantes. Ainda, promove cursos, oficinas referentes à Museologia e sua Prática, apresentações artísticas e apoia grupos de discussão sobre História, Memória e Patrimônio Cultural.

Possui um expressivo acervo histórico formado por telas, pinturas, esculturas em argila, maquinários, mobiliário, acervo tropeiro, bandeirante, artefatos indígenas e objetos. Vasto acervo arqueológico e numismático. O quantitativo do acervo está em processo de levantamento e catalogação, estimado em torno de 1.700 peças, segundo levantamento realizado pela equipe da Divisão de Patrimônio Cultural em 2015.

O Museu Histórico Sorocabano está situado dentro do Zoológico Municipal Quinzinho de Barros, Rua Theodoro Kaisal, 883 – Vila Hortênciã, CEP: 18020-268, fone (15) 99163-5742. Atualmente o local temporariamente fechado para manutenção emergencial.

### **11.3 CASARÃO DE BRIGADEIRO TOBIAS – CENTRO NACIONAL DE ESTUDOS DO TROPEIRISMO**

O Casarão de Brigadeiro Tobias é um Patrimônio Histórico Cultural tombado/protegido em nível estadual desde 1985. Propriedade do Padre Rafael Tobias de Aguiar, foi construído por volta de 1780 em estilo bandeirista, na técnica construtiva da taipa de pilão e de mão e revestimento e pintura a base de cal.

O Centro Nacional de Estudos do Tropeirismo foi idealizado e organizado pela Professora, Historiadora e Museóloga Vera Ravagnani Job, com a especial participação de outros Historiadores e Sorocabanos dedicados a preservação da Cultura Tropeira e tem como finalidade preservar, divulgar a história do Tropeiro Sorocabano e do Tropeirismo, através da exposição de objetos, traíás, imagens, atividades e eventos culturais sobre a temática desse importante período econômico, social e cultural.

O imóvel bandeirista foi construído em taipa, técnica construtiva herdada dos portugueses aos árabes, à base de argila (barro) e cascalho por volta de 1780 e tratava-se, a princípio de um imóvel isolado, recebendo, posteriormente, construções anexas que serviram, provavelmente, para abrigar escravos e funcionários. Essas construções anexas foram demolidas, por volta de 1980, em decorrência de seu restauro.

**Figura 139 – Casarão de Brigadeiro Tobias**



Fonte: Prefeitura de Sorocaba, arquivo da Secult.

Por trata-se de um museu de tipologia histórica, cuja principal temática é a preservação da história e da memória Tropeira, seus costumes e tradições, e de seus principais personagens, além da exposição permanente, há também exposições temporárias. Por possuir sua sede em um Casarão de estilo bandeirista, torna o espaço em uma parte viva do acervo apresentado, sendo também oferecidos cursos e oficinas referentes à preservação patrimonial, bem como apresentações musicais, feiras, eventos e etc.

O Casarão de Brigadeiro Tobias está localizado na rua Antônio Fratti s/nº no bairro Brigadeiro Tobias, telefone (15) 3236-6856. Por conta da pandemia, o local encontra-se temporariamente fechado.

## **11.4 MUSEU DE ARTE CONTEMPORÂNEA DE SOROCABA – MACS**

O MACS é um museu privado gerido por pessoas da sociedade civil, entre eles empresários, artistas, educadores, intelectuais e produtores culturais.



A OSCIP foi fundada em 2004 com o objetivo de criar e administrar um museu de arte contemporânea na cidade de Sorocaba.

**Figura 140 - MACS**



Fonte: MACS, 2019.

É uma instituição cultural eminentemente artística e educativa, espaço dinâmico e plural que prioriza a difusão das artes visuais. Democrática, aberta e acessível a todas as camadas da população e seu acervo tem foco na arte contemporânea brasileira.

O principal objetivo do MACS é ser uma instituição cultural de excelência, com visão prospectiva, e capaz de operar no mesmo nível de qualidade das mais destacadas instituições congêneres do país. Sua programação tem forte preocupação educativa e abarca as mais variadas tendências artísticas e contemporâneas.

A especificidade do MACS está pautada na contemporaneidade, abrangendo três eixos importantes da museologia: artes plásticas, design e arquitetura. O MACS já estabelece convênios e parcerias com universidades e com outras instituições culturais com o objetivo de desenvolver pesquisa sobre o seu acervo e ampliar suas atividades, bem como, para as atividades de arte educação.

Atualmente a coleção do MACS conta com cerca de 650 obras entre pinturas, gravuras, desenhos, fotografias, vídeo arte, instalação e objetos. Há exatos seis anos, quando o museu abriu suas portas ao público não contava com nenhuma obra e hoje já mostra sua capacidade de mobilização.

O MACS conta com obras de artistas brasileiros, bem como de estrangeiros, já sendo um entre os mais importantes acervos no interior do Estado de São Paulo. Há obras de artistas como: Nelson Leirner, Marco Giannotti, Beatriz Milhazes, Tomie Ohtake, Alex Flemming, Estela Sokol,

Maureen Bisiliat, Antonio Henrique Amaral, Ester Grinspum, German Lorca, Lenora de Barros, entre outros.

O Museu de Arte Contemporânea de Sorocaba está localizado na Av. Dr. Afonso Vergueiro, 280, Centro - CEP 18035-370, telefone: (15) 3233-1692 / Site: <http://www.macs.org.br>.

## 12. GASTRONOMIA TÍPICA

A história de Sorocaba está intimamente ligada ao tropeirismo, uma das características do tropeirismo era a mobilidade e a troca cultural que era propiciada pelo fato dos tropeiros se movimentarem de maneira ininterrupta. No entanto, apesar da forte influência dos tropeiros na cidade, a culinária da cidade não tem um perfil definido e desenhado. Assim, a gastronomia sorocabana ainda não tem traços próprios.

Todavia, há diversos setores e estabelecimentos que se destacaram na região e até mesmo no Brasil. Como é o caso da Padaria Real. Visitada por celebridades nacionais e programas de televisão de outras regiões, a Padaria é obrigatória para os turistas que visitam a cidade. Fundada em 1957 pelos irmãos José Vicente de Souza e Carlos Alberto de Souza, a Padaria é conhecida na região e em outros estados pelos seus salgadinhos, mas com especial destaque à sua coxinha.

Além da Padaria Real, alguns setores gastronômicos têm ganhado destaque na cidade e região, sendo eles o de costelarias e os restaurantes de gastronomia japonesa. Sorocaba conta com diversas churrascarias e mais de 10 estabelecimentos especializados em costelas. Organizados de maneira a propiciar conforto e acolhimento, as costelarias oferecem pratos de ótima qualidade e um toque do caseiro. Além das costelarias que oferecem costela no bafo, existem também aquelas que têm em seu cardápio costela no espeto e escondidinho de costela.

No cenário da gastronomia sorocabana o número de restaurantes especializados em culinária japonesa aumentou bastante. A popularização dos pratos japoneses se deve ao aumento no interesse do resto do mundo na culinária japonesa mediante seus pratos leves e refrescantes, com sabores diferentes dos encontrados no Ocidente.

Além dos clássicos japoneses, muitos dos restaurantes oferecem adaptações ao gosto e culinária brasileira. Tendo isso em vista, dezenas de restaurantes possuem essa temática da culinária japonesa em Sorocaba.

## 13. FORMAS DE EXPRESSÃO

A expressão cultural e folclórica na cidade ocorre de maneira diversificada que lembra as raízes históricas e as formas de expressão do mundo

contemporâneo. No município é possível encontrar apresentações de músicas clássicas até apresentações de danças afro-brasileiras.

A Folia de Reis, ritual religioso, ocorre anualmente e é caracterizado por 15 pessoas cantarem nas portas das casas com vestimentas e fitas coloridas, fascinando pela união entre a beleza sonora e a visual.

Além disso, como já foi falado, a cultura afro-brasileira está presente nas formas de expressão da cidade. A Companhia de Dança Afro Abayomi'n é uma organização sem fins lucrativos que dissemina valores e a cultura afro-brasileira mediante danças, canções e reuniões. No Parque dos Espanhóis, antes da pandemia da COVID-19, todas as segundas-feiras a Companhia se apresentava de maneira gratuita para o público, em parceria com a Secretaria de Cultura e Turismo.

Um canto vindo do Mato Grosso e do Mato Grosso do Sul, com suas origens em São Paulo, o cururu, que é um desafio cantado, tem forte presença na cidade. Nos anos de 1980 era predominante nas cenas de expressão cultural. Atualmente é representada pelo grupo Cido Garoto. A temática das apresentações do grupo são narrativas de histórias, características bíblicas, folclóricas e culturais.

A cidade dispõe, também, da FUNDEC. Fundação de Desenvolvimento Cultural de Sorocaba. Centro do ensino e de apresentações de eventos relacionada à música clássica. No mês de fevereiro, todos os anos, a Orquestra Sinfônica de Sorocaba se apresenta na sala FUNDEC.

## 14. SERVIÇOS E EQUIPAMENTOS DE HOSPEDAGEM

### 14.1 HOTÉIS

A experiência de visitar uma cidade e desfrutar de tudo que ela tem a oferecer passa pelo momento de descanso e de relaxamento em um quarto de ambiente acolhedor. Os meios de hospedagem são indispensáveis para que um local receba visitantes e possa conquistar sua lealdade e outras visitas. Pernoitar, seja para lazer, trabalho ou apenas por uma passagem temporária, é vital para os turistas.

Por isso, uma cidade que disponha de uma infraestrutura organizada e bem estabelecida de hotéis e meios de hospedagem é essencial para o turismo local. Sorocaba conta com uma vasta e diversa infraestrutura de meios de hospedagem, desde pequeno a grande porte, com a capacidade de atender a diversos públicos.

Existem, cadastrados na Secretaria da Fazenda, 122 meios de hospedagem. Apresentamos a seguir uma relação dos principais:

**Figura 141 – Hotel All Inn**



Fonte: Booking, s.d.



Fonte: Booking, s.d.

Tipo	Hotel
Nome Fantasia	All Inn Sorocaba
Razão Social	Torre Hotel Eireli – EPP
CNPJ	58.865.312/0001-48
Nº CADASTUR	58.865.312/0001-48
Endereço	Av. Eng. Carlos Reinaldo Mendes, nº 3.541 – Além Ponte
Site	<a href="https://www.plazainn.com.br/">https://www.plazainn.com.br/</a>
E-mail	allinnsorocaba.vendas01@alliahotels.com.br
Telefone	(15) 3032-1400
Número de apartamentos	172
Número de leitos	344
Informações	O hotel também dispõe de bar e restaurante, internet, ar-condicionado e room service.

**Figura 142 – Ibis Styles**





Fonte: All Accor, s.d.

Tipo	Hotel
Nome Fantasia	Ibis Styles Sorocaba
Razão Social	Hotelaria Accor Brasil S/A
CNPJ	62.198.619/0001-00
Nº CADASTUR	62.198.619/0001-00
Endereço	Av. Dom Aguirre, nº 3.065 – Santa Rosália
Site	www.all.accor.com
E-mail	HBOV0-RE@accor.com
Telefone	(15) 3131-1300
Número de apartamentos	75
Número de leitos	110
Informações	O hotel também dispõe de bar e restaurante, internet, ar-condicionado, room service e piscina.

Figura 143 – Novotel





Fonte: All Accor, s.d.

Tipo	Hotel
Nome Fantasia	Novotel Sorocaba
Razão Social	Hotelaria Accor Brasil S/A
CNPJ	09.967.852/0202-33
Nº CADASTUR	09.967.852/0202-33
Endereço	R. Prof. Izoraida M. Peres, nº 770 – Torre A - Campolim
Site	<a href="https://www.accorhotels.com/pt-br/hotel-9456-novotel-sorocaba-/index.shtml">https://www.accorhotels.com/pt-br/hotel-9456-novotel-sorocaba-/index.shtml</a>
E-mail	h9456-re@accor.com
Telefone	(15) 3500-1850
Número de apartamentos	158
Número de leitos	232
Informações	O hotel dispõe de conexão wi-fi, ar-condicionado, televisão, bar, café da manhã e sala de estar.

Figura 144 – Hotel Plaza Inn





Fonte: Hotel Plaza Inn, s.d.

Tipo	Hotel
Nome Fantasia	Hotel Plaza Inn Trevo Sorocaba Econômico
Razão Social	Hotel Trevo para Vendedores Eireli EPP.
CNPJ	02.420.442/0001-12
Nº CADASTUR	02.420.442/0001-12
Endereço	R. Major Gambeta, nº 110 – Vila Tortelli
Site	<a href="http://www.plazainn.com.br/trevosorocabaeconomico">http://www.plazainn.com.br/trevosorocabaeconomico</a>
E-mail	Trevo.reservas@plazainn.com.br
Telefone	(15) 3219-1919
Número de apartamentos	98
Número de leitos	160
Informações	O hotel dispõe de internet, ar-condicionado, televisão e sala de estar.

Figura 145 – Hotel Dan Inn





Fonte: Nacional Inn e Tripadvisor, s.d.

Tipo	Hotel
Nome Fantasia	Hotel Dan Inn
Razão Social	W-Tur Hotéis e Similares Ltda.
CNPJ	55.392.153/0001-13
Nº CADASTUR	55.392.153/0001-13
Endereço	Av. Dr. Afonso Vergueiro, nº 1.850 – Vila Casanova
Site	<a href="https://www.nacionalinn.com.br/hoteis/hotel-dan-inn-sorocaba/">https://www.nacionalinn.com.br/hoteis/hotel-dan-inn-sorocaba/</a>
E-mail	reservas@daninnsorocaba.com.br
Telefone	(15) 3412-5100
Número de apartamentos	125
Número de leitos	280
Informações	O hotel dispõe de internet, bar, restaurante, room service, piscina, ginástica, ar-condicionado, televisão e sala de estar.

Figura 146 – Sorocaba Park Hotel







Fonte: Sorocaba Park Hotel, s.d.

Tipo	Hotel
Nome Fantasia	Sorocaba Park Hotel by Atlântica
Razão Social	Pórtico Hotel e Restaurante Ltda.
CNPJ	03.512.920/0001-87
Nº CADASTUR	03.512.920/0001-87
Endereço	R. Prof. Joaquim Silva, nº 205 – Alto da Boa Vista
Site	www.parkhotel.com.br
E-mail	reservas@parkhotel.com.br
Telefone	(15) 2101-2822
Número de apartamentos	100
Número de Leitos	169
Informações	O hotel dispõe de internet, room service, bar, restaurante, piscina, ginástica, ar-condicionado, televisão e sala de estar.

Figura 147 – Ibis Budget





Fonte: All Accor, s.d.

Tipo	Hotel
Nome Fantasia	Ibis Budget Sorocaba
Razão Social	Hotelaria Accor Brasil S.A.
CNPJ	09.967.852/0203-14
Nº CADASTUR	09.967.852/0203-14
Endereço	R. Prof. Izoraide Marques Peres, nº 770 – Torre B – Campolim
Site	<a href="https://www.accorhotels.com/pt-br/hotel-9450-ibis-budget-sorocaba-opening-january-2018/index.shtml?merchantid=ppc-ach-mab-goo-br-pt-sear&amp;sourceid=aw-c">https://www.accorhotels.com/pt-br/hotel-9450-ibis-budget-sorocaba-opening-january-2018/index.shtml?merchantid=ppc-ach-mab-goo-br-pt-sear&amp;sourceid=aw-c</a>
E-mail	h9450-re@accor.com
Telefone	(15) 3500-1950
Número de apartamentos	100
Número de leitos	238
Informações	O hotel dispõe de internet, ar-condicionado, televisão e sala de estar.

Figura 148 - Hotel Ibis





Fonte: All Accor, s.d.

Tipo	Hotel
Nome Fantasia	Hotel Ibis
Razão Social	Hotelaria Accorinvest Brasil S.A
CNPJ	02.419.765/0020-59
Nº CADASTUR	02.419.765/0020-59
Endereço	R. Maria Aparecida Pessutti Milego, nº 290 – Campolim
Site	<a href="https://all.accor.com/hotel/2907/index.pt-br.shtml">https://all.accor.com/hotel/2907/index.pt-br.shtml</a>
E-mail	H2907-RE@ACCOR.COM.BR
Telefone	(15) 2101-6300
Número de apartamentos	112
Número de leitos	250
Informações	O hotel dispõe de internet, room service, ar-condicionado, bar, restaurante, cafeteria e manobrista.

Figura 149 – Éden Park Hotel





Fonte: Éden Park Hotel, s.d.

Tipo	Hotel
Nome Fantasia	Éden Park Hotel
Razão Social	Gilmar Aparecido Miranda de Souza
CNPJ	18.169.944/000-52
Endereço	R. João Mustafá, nº 341 – Éden
Site	www.edenparkhotel.com.br
E-mail	edenparkhotel@outlook.com
Telefone	(15) 3018-7250
Número de apartamentos	60
Número de leitos	140
Informações	O hotel também dispõe de internet, piscina e sala de estar com televisão.

Figura 150 – Hotel Interplaza





Fonte: Hotel Interplaza, s.d.

Tipo	Hotel
Nome Fantasia	Hotel Interplaza
Razão Social	Hotel Interplaza Sorocaba Ltda, EPP.
CNPJ	02.623.690/0001-60
Endereço	R. Coronel Benedito Pires, nº 81 – Centro
Site	www.interplazahotel.com.br
E-mail	interplazahotel@terra.com.br
Telefone	(15) 3233-6244
Número de apartamentos	47
Número de leitos	55
Informações	O hotel dispõe de internet, room service, ar-condicionado, televisão e sala de estar.

Figura 151 – Hotel Ipanema



Fonte: Hotel Ipanema, s.d.

Tipo	Hotel
Nome Fantasia	Hotel Ipanema
Razão Social	Hotel Ipanema Sorocaba Ltda.
CNPJ	49.554.660/0001-03
Nº CADASTUR	49.554.660/0001-03
Endereço	R. da Penha, nº 936 – Centro
Site	www.hotelipanemasorocaba.com.br
E-mail	reservas@hotelipanemasorocaba.com.br
Telefone	(15) 3332-8222
Número de apartamentos	54
Número de leitos	63
Informações	O hotel dispõe de internet, room service, ar-condicionado, televisão e sala de estar.

**Figura 152 - Grand Hotel Royal**



Fonte: Grand Hotel Royal, s.d.

Tipo	Hotel
Nome Fantasia	Grand Hotel Royal
Razão Social	Grand Hotel Royal Sorocaba Ltda.
CNPJ	03.785.697/0001-41
Nº CADASTUR	03.785.697/0001-41
Endereço	R. Dr. Álvaro Soares, nº 451 – Centro
Site	www.grandhotelroyal.com.br
E-mail	reservas@grandhotelroyal.com.br
Telefone	(15) 2102-8903
Número de apartamentos	82
Número de leitos	142
Informações	O hotel também dispõe de bar e restaurante, internet, ar-condicionado, room service, piscina e ginástica.

Figura 153 – Hotel Bérghamo



Fonte: Hotel Bérghamo, s.d.

<b>Tipo</b>	<b>Hotel</b>
<b>Nome Fantasia</b>	Hotel Bérghamo
<b>Razão Social</b>	Vivian C. Bérghamo ME.
<b>CNPJ</b>	08.632.908/0001-20
<b>Endereço</b>	R. Souza Pereira, nº 346 – Centro
<b>Site</b>	<a href="https://www.facebook.com/hotelbergamosorocaba/">https://www.facebook.com/hotelbergamosorocaba/</a>
<b>E-mail</b>	hotel-bergamo@hotmail.com
<b>Telefone</b>	(15) 3233-7182
<b>Número de apartamentos</b>	20
<b>Número de leitos</b>	33
<b>Informações</b>	O hotel dispõe de internet, televisão, bem como uma sala de estar.

**Figura 154 – Hotel Édén**



Fonte: Hotel Édén, s.d.

<b>Tipo</b>	<b>Hotel</b>
<b>Nome Fantasia</b>	Hotel Édén
<b>Razão Social</b>	Hotel Édén Ltda. EPP
<b>CNPJ</b>	13.670.626/0001-57
<b>Endereço</b>	Rua João Mustafá, nº 01 – Édén
<b>Site</b>	<a href="http://www.hoteleden.com.br">www.hoteleden.com.br</a>
<b>E-mail</b>	gerencia@hoteleden.com.br
<b>Telefone</b>	(15) 3326-1816
<b>Número de apartamentos</b>	40
<b>Número de leitos</b>	70
<b>Informações</b>	O hotel dispõe de internet, televisão, restaurante, ar-condicionado e sala de estar.



**Figura 155 - Hotel Cardum**



Fonte: Hotel Cardum, s.d.

Tipo	Hotel
Nome Fantasia	Hotel Cardum
Razão Social	Cardum Palace Hotel Ltda.
CNPJ	67.510.990/0001-89
Nº CADASTUR	67.510.990/0001-89
Endereço	R. Cel. Benedito Pires, nº 61 – Centro
Site	www.hotelcardum.com.br
E-mail	reservas@hotelcardum.com.br
Telefone	(15) 3219-4900
Número de apartamentos	60
Número de leitos	108
Informações	O hotel dispõe de bar, restaurante, room service, internet, televisão e ginástica.

**Figura 156 – Hotel Golden Park**





Fonte: Hotel Golden Park, s.d.

Tipo	Hotel
Nome Fantasia	Hotel Golden Park
Razão Social	S.G.P. Hotel Ltda.
CNPJ	24.772-199/0001-34
Endereço	Rod. Senador José Ermínio de Moraes, km 2,6 A - Iporanga
Site	<a href="https://www.nacionalinn.com.br/hoteis/hotel-golden-park-sorocaba-e-convencoes">https://www.nacionalinn.com.br/hoteis/hotel-golden-park-sorocaba-e-convencoes</a>
E-mail	reservas@goldenparksorocaba.com.br
Telefone	(15) 3218-6969
Número de apartamentos	145
Número de leitos	258
Informações	O hotel dispõe de bar e restaurant, internet, ar-condicionado, room service, piscine e sala de ginástica.

Figura 157 – eSuites by Atlântica Hotel



Fonte: eSuites by Atlantica Hotels, s.d.

Tipo	Hotel
Nome Fantasia	eSuites by Atlântica Hotels
Razão Social	Atlântica Hotels International Brasil Ltda
CNPJ	02.223.966/0113-10
Nº CADASTUR	02.223.966/0113-10
Endereço	R. Prof. Izoraida Marques Peres, nº 193 – Campolim
Site	<a href="https://www.reserveatlantica.com.br/hotel/esuites-sorocaba-by-atlantica">https://www.reserveatlantica.com.br/hotel/esuites-sorocaba-by-atlantica</a>
E-mail	reservas.esod@atlanticahotels.com.br
Telefone	(15) 3224-7500
Número de apartamentos	141
Número de leitos	195
Informações	O hotel dispõe de sinal Wi-Fi, ar-condicionado, sala de jogos, sala de televisão, sauna e academia.

Figura 158 – Scarpelli Palace Hotel



Fonte: Scarpelli Palace Hotel, s.d.

<b>Tipo</b>	<b>Hotel</b>
<b>Nome Fantasia</b>	Scarpelli Palace Hotel
<b>Razão Social</b>	Scarpelli Palace Hotel Ltda
<b>CNPJ</b>	59.720.235/0001-09
<b>Nº CADASTUR</b>	59.720.235/0001-09
<b>Endereço</b>	R. Brigadeiro Tobias, nº 188 - Centro
<b>Site</b>	<a href="http://www.scarpellihotel.com.br/">http://www.scarpellihotel.com.br/</a>
<b>E-mail</b>	reserva@hotelscarpelli.com.br
<b>Telefone</b>	(15) 3233-7261
<b>Número de apartamentos</b>	16
<b>Número de leitos</b>	16
<b>Informações</b>	O hotel dispõe de rede wireless, TV a cabo, ar-condicionado, armário e elevador de acesso.

**Figura 159 – Milano Hotel**



Fonte: Milano Hotel, 2015.

Tipo	Hotel
Nome Fantasia	Milano Hotel
Razão Social	FL Hotel Ltda
CNPJ	03.906.756/0001-92
Endereço	R. da Penha, nº 19 – Centro
Site	<a href="http://milano.allsaopaulohotels.com/">http://milano.allsaopaulohotels.com/</a>
E-mail	clientes@milanohotel.com.br
Telefone	(15) 3233-5511
Número de apartamentos	29
Número de leitos	51
Informações	O hotel dispõe de internet, bar, ar condicionado, televisão e sala de estar.

**Figura 160 - Sallimas Hotel**



Fonte: Sallimas Hotel, s.d.

Tipo	Hotel
Nome Fantasia	Sallimas Hotel
Razão Social	Elias Antonio Jose - EPP
CNPJ	24.231.782/0001-38
Endereço	Av. Comendador Pereira Inácio, nº 2.480 – Complexo Panorâmico
Site	www.sallimashotel.com.br
E-mail	contato@sallimashotel.com.br
Telefone	(15) 3233-1320
Número de apartamentos	56
Número de leitos	100
Informações	O hotel dispõe de internet, ar-condicionado, televisão e sala de estar.


Figura 161 – Centralle Sorocaba Hotel



Fonte: Centralle Sorocaba Hotel, s.d.

Tipo	Hotel
Nome Fantasia	Centralle Sorocaba Hotel
Razão Social	Centralle Sorocaba Hotel Ltda.
CNPJ	25.300.140/0001-06
Endereço	R. Monsenhor João Soares, nº 164 - Centro
Site	<a href="https://centrallesorocabahotel.com.br/acomodacoes/">https://centrallesorocabahotel.com.br/acomodacoes/</a>
E-mail	reservas@centrallesorocabahotel.com.br
Telefone	(15) 3329 9708
Número de apartamentos	90
Número de leitos	130
Informações	O hotel dispõe de internet, ar-condicionado, televisão, café da manhã e auditório.

Figura 162 – Nacional Inn



Fonte: Nacional Inn, s.d.

Tipo	Hotel
Nome Fantasia	Hotel Nacional Inn
Razão Social	Hotel Nacional Inn Sorocaba Ltda.
CNPJ	09.174.867/0001-38
Nº CADASTUR	09.174.867/0001-38
Endereço	Rod. Senador José Ermínio de Moraes, km 2,6 - Iporanga
Site	<a href="https://www.nacionalinn.com.br/hoteis/hotel-nacional-inn-sorocaba">https://www.nacionalinn.com.br/hoteis/hotel-nacional-inn-sorocaba</a>
E-mail	reservas@nacionalinnsorocaba.com.br
Telefone	(15) 3238-9800
Número de apartamentos	141
Número de leitos	240
Informações	O hotel dispõe de internet, sala de eventos, café da manhã, academia, piscina e sauna.

## 14.2 MOTÉIS

Figura 163 – Lual Motel



Fonte: Lual Motel, s.d.

<b>Tipo</b>	<b>Motel</b>
<b>Nome</b>	Lual Motel
<b>Endereço</b>	Av. Garabed Gananian, nº 832 – Aparecida
<b>Site</b>	<a href="http://www.lualmotel.com.br/">http://www.lualmotel.com.br/</a>
<b>E-mail</b>	contato@lualmotel.com.br
<b>Telefone</b>	(15) 3225-1423
<b>Número de apartamentos</b>	55
<b>Número de Leitos</b>	55
<b>Informações</b>	Dispõe de suítes temáticas equipadas com TV, frigobar e ar-condicionado



Figura 164 – First Motel



Fonte: First Motel, s.d.

<b>Tipo</b>	<b>Motel</b>
<b>Nome</b>	First Motel
<b>Endereço</b>	Rod. Raposo Tavares, km 106 – Parque Reserva Fazenda Imperial
<b>Site</b>	<a href="http://www.firstmotel.com.br/">http://www.firstmotel.com.br/</a>
<b>Telefone</b>	(15) 3202-8854
<b>Número de apartamentos</b>	42
<b>Número de leitos</b>	42
<b>Informações</b>	Possui três tipos de suítes, todas com banheiro, ar-condicionado, televisão e serviço de quarto 24 horas.

Figura 165 – Motel Prestige





Fonte: Motel Prestige, s.d.

<b>Tipo</b>	<b>Motel</b>
<b>Nome</b>	Prestige Motel
<b>Endereço</b>	Rod. Raposo Tavares, km 108
<b>Site</b>	<a href="https://www.motelprestigesorocaba.com.br/">https://www.motelprestigesorocaba.com.br/</a>
<b>Telefone</b>	(15) 3221-2828
<b>Número de apartamentos</b>	47
<b>Número de leitos</b>	47
<b>Informações</b>	Possui 10 opções de suítes temáticas. Possui sauna, ar-condicionado e hidromassagem.

**Figura 166– Gregus Motel**



Fonte: Gregus Motel, s.d.

<b>Tipo</b>	<b>Motel</b>
<b>Nome</b>	Gregus Motel
<b>Endereço</b>	Av. da Liberdade, nº 4775 – Castelinho
<b>Site</b>	<a href="http://www.gregus.com.br/">http://www.gregus.com.br/</a>
<b>E-mail</b>	contato@gregus.com.br
<b>Telefone</b>	(15) 3218-1616
<b>Número de apartamentos</b>	52
<b>Número de leitos</b>	52
<b>Informações</b>	Possui suítes temáticas, com frigobar, televisão e ar-condicionado, além de serviço de quarto 24 horas.

**Figura 167 – Kan Kun Motel**



Fonte: Kan Kun Motel, s.d.

<b>Tipo</b>	<b>Motel</b>
<b>Nome</b>	Kan Kun Motel
<b>Endereço</b>	Rod. Raimundo Antune Soares, nº 369 – Reserva da Fazenda
<b>Site</b>	<a href="https://www.kankunmotel.com.br">https://www.kankunmotel.com.br</a>
<b>E-mail</b>	contato@kankunmotel.com.br
<b>Telefone</b>	(15) 3221-2201
<b>Informações</b>	Dispõe de suítes temáticas equipadas com TV, frigobar e ar-condicionado

**Figura 168 - Dom Motel**



Fonte: Dom Motel, s.d.

<b>Tipo</b>	<b>Motel</b>
<b>Nome</b>	Dom Motel
<b>Endereço</b>	Rod. Raposo Tavares, Km 93,8
<b>Site</b>	<a href="https://www.dommotel.com.br/">https://www.dommotel.com.br/</a>
<b>E-mail</b>	moteldom@gmail.com
<b>Telefone</b>	(15) 3227-1511
<b>Informações</b>	Dispõe de quarto com cardápio, carta de vinhos e suítes com ar-condicionado, frigobar e alguns quartos com hidromassagem.

Figura 169 – Motel Pin Up



Fonte: Pin Up Motel, s.d.

Tipo	Motel
Nome	Motel Pin Up
Endereço	Rod. Raposo Tavares, km 10
Site	<a href="http://motelpinup.com.br/">http://motelpinup.com.br/</a>
E-mail	contato@motelpinup.com.br
Telefone	(15) 3217-4401
Número de apartamentos	18
Número de leitos	20
Estacionamento	Possui
Informações	Suítes equipadas com televisão, frigobar e ar-condicionado, serviço de quarto 24 horas e Wi-Fi.


Figura 170 – Motel Raposa



Fonte: Motel Raposa, s.d.

Tipo	Motel
Nome Fantasia	Motel Raposa
Endereço	Rod. Raposo Tavares, km 94,5 – Bairro dos Morros
Site	<a href="http://raposamotel.com.br/">http://raposamotel.com.br/</a>
E-mail	falecom@raposamotel.com.br
Telefone	(15) 3227-1127
Informações	Suítes equipadas com televisão, frigobar e ar-condicionado

Figura 171 – Motel Luxury



Fonte: Motel Luxury, s.d.

<b>Tipo</b>	<b>Motel</b>
<b>Nome</b>	Motel Luxury
<b>Endereço</b>	Rod. Sorocaba a Piedade, km 99 (Rod. Raimundo Antunes Soares, nº 2.160)
<b>Site</b>	<a href="http://www.motelluxury.com.br/">http://www.motelluxury.com.br/</a>
<b>E-mail</b>	<a href="mailto:contato@motelluxury.com.br">contato@motelluxury.com.br</a>
<b>Telefone</b>	(15) 3242-2166
<b>Número de apartamentos</b>	45
<b>Número de Leitos</b>	45
<b>Informações</b>	Dispõe de suítes equipadas com TV, Frigobar e ar-condicionado

**Figura 172 – Up Road Motel**



Fonte: Up Road Motel, s.d.

<b>Tipo</b>	<b>Motel</b>
<b>Nome</b>	Up Road Motel
<b>Endereço</b>	Rod. Raposo Tavares, Km 108
<b>Site</b>	<a href="https://www.moteluproad.com.br/">https://www.moteluproad.com.br/</a>
<b>E-mail</b>	<a href="mailto:contato@moteluproad.com.br">contato@moteluproad.com.br</a>
<b>Telefone</b>	(15) 3222-1934
<b>Estacionamento</b>	Possui
<b>Informações</b>	Suítes equipadas com televisão, frigobar e ar-condicionado, serviço de quarto 24 horas e Wi-Fi.

Figura 173 – Ágatha Motel



Fonte: Ágatha Motel, s.d.

<b>Tipo</b>	<b>Motel</b>
<b>Nome Fantasia</b>	Ágata Motel
<b>Endereço</b>	Av. Garabed Gananian, nº 1.760 – Aparecidinha
<b>Site</b>	<a href="https://www.facebook.com/Agata-motel-149489458531532/">https://www.facebook.com/Agata-motel-149489458531532/</a>
<b>E-mail</b>	agatamotel@hotmail.com
<b>Telefone</b>	(15) 3325-2688
<b>Informações</b>	Suítes equipadas com TV, frigobar e ar-condicionado

## 14.3 SPAS

Figura 174 - SPA Med Sorocaba







Fonte: Spa Med, s.d.

<b>Nome Fantasia</b>	<b>SPA MED Sorocaba Campus</b>
<b>Razão Social</b>	Campus hotel resort spa LTDA ME
<b>CNPJ</b>	44.568.384/0001-19
<b>Endereço</b>	Estrada José Celeste, nº 1.205 – Bairro dos Morros
<b>Site</b>	www.spamed.com.br
<b>E-mail</b>	tulio@spamed.com.br
<b>Telefone</b>	0800 55 0023   Whatsapp (15) 9961130336
<b>Número de empregados</b>	Aproximadamente 30
<b>Número de apartamentos</b>	104
<b>Número de leitos</b>	169
<b>Informações</b>	O SPA MED Sorocaba possui uma ampla estrutura, oferecendo uma vasta gama de equipamentos e serviços para o visitante, como tratamentos estéticos, médicos, acompanhamento nutricional e atividades de lazer. O SPA também oferece avaliação endocrinológica, escola de culinária, atividades aquáticas, academia, hidroterapia, entre outros.

Figura 175 - SPA São Pedro





Fonte: Spa São Pedro, s.d.

<b>Nome Fantasia</b>	<b>São Pedro SPA Médico</b>
<b>Razão Social</b>	Sao Pedro Spa Medico S/C Ltda
<b>CNPJ</b>	01.185.493/0001-44
<b>Endereço</b>	Av. São Paulo, nº 3333 – Vila São Domingos
<b>Site</b>	www.spasaopedro.com.br
<b>E-mail</b>	reserva@spasaopedro.com.br
<b>Telefone</b>	(15) 4009-3333   (15) 3227-1717   Whatsapp (15) 99823-1403
<b>Número de empregados</b>	Aproximadamente 60
<b>Número de apartamentos</b>	34 (08 Super Luxo; 11 Luxo I; 11 Luxo II; 04 Standard)
<b>Número de leitos</b>	68
<b>Informações</b>	O SPA São Pedro aceita animais de estimação com até 8 kg. Além de dispor de uma ótima estrutura com uma variedade de equipamentos e atividades, possui uma equipe multiprofissional com endocrinologista, cardiologista, psiquiatra, nutricionista, psicólogo, fisioterapia, educador físico e enfermagem.

**Figura 176 – SPA Sorocaba**





Fonte: SPA Sorocaba, s.d.

<b>Nome Fantasia</b>	<b>Spa Sorocaba</b>
<b>Razão Social</b>	SPA SOROCABA S/C LTDA – EPP
<b>CNPJ</b>	00.545.694/0001-42
<b>Endereço</b>	Rodovia Raposo Tavares, km 104,5 – Vila Rica
<b>Site</b>	<a href="http://www.spasorocaba.com.br/">www.spasorocaba.com.br/</a>
<b>E-mail</b>	<a href="mailto:reservas@spasorocaba.com.br">reservas@spasorocaba.com.br</a>
<b>Telefone</b>	(15) 991830420   0800 55 8878
<b>Nº de empregados</b>	aproximadamente 60
<b>Nº de apartamentos</b>	36 (distribuídos em Vip, Luxo, New, Executivos e Family)
<b>Nº de Leitos</b>	64
<b>Estacionamento</b>	Possui estacionamento e local para pouso de helicóptero
<b>Informações Gerais</b>	O SPA Sorocaba oferece um ampla equipe de profissionais de diversas áreas como fisioterapia, centro médico, esteticista, nutricionista, bem como academia, área de lazer, piscinas, quadras esportivas, sauna, ginástica, restaurante, entre outros locais de lazer, descanso e tratamento.

## 15. SERVIÇOS E EQUIPAMENTOS DE ALIMENTAÇÃO

Existem, no município, 3.575 estabelecimentos de alimentação cadastrados na Secretaria da Fazenda da Prefeitura Municipal de Sorocaba.

Abaixo, apresentamos relação dos estabelecimentos melhores ranqueados no site TripAdvisor, uma das principais fontes de consulta dos turistas.

## 15.1 RESTAURANTES

Figura 177 - Bona Parma



Fonte: Agenda Sorocaba e Tripadvisor, s.d.

<b>Tipo</b>	<b>Restaurante</b>
<b>Nome Fantasia</b>	Bona parma
<b>Razão Social</b>	RR Bona Restaurante Sorocaba EPP
<b>CNPJ</b>	07.929.249/0001-25
<b>Endereço</b>	R. Professor Toledo, nº 729 – Centro
<b>Site</b>	<a href="https://www.facebook.com/bonaparma.ristorante">https://www.facebook.com/bonaparma.ristorante</a> <a href="https://www.instagram.com/restaurantebonaparma/">https://www.instagram.com/restaurantebonaparma/</a>
<b>Telefone</b>	(15) 3233-6699
<b>Informações</b>	Tradicionais massas e variadas opções de pizzas, além de parmegianas fartas e vinhos.

Figura 178 – La Doc



Fonte: Apontador, s.d.

Tipo	Restaurante
Nome Fantasia	La Doc Gastronomia
Razão Social	La Doc Restaurante Ltda ME
CNPJ	16.433.250/0001-55
Endereço	R. Francisco Moron Fernandes, nº 216 – Campolim
Site	<a href="https://www.ladocgastronomia.com.br/">https://www.ladocgastronomia.com.br/</a>
E-mail	reservas@ladocgastronomia.com.br
Telefone	(15) 3224-4747
Capacidade	200 pessoas
Informações	Cozinha italiana clássica com massas e molhos variados, pratos de forno e carta de vinhos

**Figura 179 - Padovanella**



Fonte: Tripadvisor e Padovanella, s.d.

Tipo	Restaurante
Nome Fantasia	Padovanella
Razão Social	Lucia Pizzamano Bartoli
CNPJ	64.730.807/0001-62
Endereço	R. Ângelo Vial, nº 526 – Jardim Helena Cristina
Site	<a href="http://padovanella.com.br/">http://padovanella.com.br/</a>
Telefone	(15) 3222-3435
Informações	O restaurante oferece a culinária típica italiana, com risotos, carnes e peixes

Figura 180 - Outback



Fonte: Tripadvisor, s.d.

Tipo	Restaurante
Nome Fantasia	Outback Sorocaba
Razão Social	Outback Steakhouse Restaurantes Brasil S.A.
CNPJ	17.261.661/0022-06
Endereço	R. Izoraida Marques Peres, nº 401 - Iguatemi Esplanada (Ala Sul) – Parque Campolim
Site	<a href="https://www.outback.com.br/restaurantes/shopping-iguatemi-esplanada-ala-sul">https://www.outback.com.br/restaurantes/shopping-iguatemi-esplanada-ala-sul</a>
Telefone	(15) 3247-3559
Capacidade	305 lugares
Informações	Steak house estilo australiana.

Figura 181 - Parrillada El Tranvia





Fonte: Tripadvisor e Parrillada El Tranvia, s.d.

Tipo	Restaurante
Nome Fantasia	Parrillada El Tranvia
Razão Social	Parrillada Maldonado Restaurante Ltda
CNPJ	19.090.006/0001-25
Endereço	Av. Gisele Constantino, nº 1850 – Parque Campolim
Site	<a href="http://www.eltranvia.com.br">http://www.eltranvia.com.br</a>
Telefone	(15) 3243-9221
Informações	Restaurante especializado em churrasco uruguaio.

Figura 182 - Restaurante da Fazenda





Fonte: Restaurante da Fazenda, 2021.

Tipo	Restaurante
Nome Fantasia	Restaurante da Fazenda
Razão Social	RESTAURANTE DA FAZENDA SOROCABA LTDA
CNPJ	40.120.134/0001-60
Endereço	Estrada Heitor Cury, nº 171
Site	<a href="https://www.facebook.com/RestauranteDaFazendaSorocaba">https://www.facebook.com/RestauranteDaFazendaSorocaba</a>
E-mail	restaurantefazendasorocaba@gmail.com
Telefone	(15) 3321-3672
Informações	Oferece grande variedade de carnes, pratos típicos da culinária sertaneja e sobremesas. Tudo isso em um ambiente rústico, com área para as crianças.

Figura 183 - Kostela do Japonês



Fonte: Rice and Noodles, 2020.



<b>Tipo</b>	<b>Restaurante</b>
<b>Nome Fantasia</b>	Restaurante Kostela do Japonês
<b>Razão Social</b>	Restaurante Kostela do Japonês Ltda EPP
<b>CNPJ</b>	02.525.074/0001-77
<b>Endereço</b>	Av. Eng. Carlos Reinaldo Mendes, nº 2.970 – Além Ponte Av. Victor Andrew, nº 4455 - Éden
<b>Site</b>	<a href="http://www.kosteladojapones.com.br/">http://www.kosteladojapones.com.br/</a>
<b>E-mail</b>	restaurantekosteladojapones@gmail.com
<b>Telefone</b>	(15) 996106-3941
<b>Informações</b>	Steak house, cozinha brasileira e sul americana.

**Figura 184 – Nativas Grill**



Fonte: Jornal Cruzeiro do Sul e Nativas Grill, 2020 e 2021.

<b>Tipo</b>	<b>Restaurante</b>
<b>Nome Fantasia</b>	Churrascaria Nativas Grill
<b>Razão Social</b>	Mcp Grill Eireli Epp
<b>CNPJ</b>	22.655.164/0001-90
<b>Endereço</b>	Av. São Paulo, nº 4520 – Além Ponte
<b>Site</b>	<a href="https://www.instagram.com/nativasgrillsorocaba/">https://www.instagram.com/nativasgrillsorocaba/</a>
<b>Telefone</b>	(15) 3227-4040
<b>Informações</b>	Restaurante especializado em churrasco uruguaio, com buffet seleteo de opções variadas e grelhados nobres.

**Figura 185 – Costela é o Nome**



Fonte: Costela é o Nome, 2020.

<b>Tipo</b>	<b>Restaurante</b>
<b>Nome Fantasia</b>	Costela é o Nome
<b>Endereço</b>	R. Miguel Sutil, nº 797
<b>Site</b>	<a href="https://www.facebook.com/costelaeonome">https://www.facebook.com/costelaeonome</a>
<b>E-mail</b>	mkt@costelaeonome.com.br
<b>Telefone</b>	(15) 3231-4387
<b>Informações</b>	Costelaria renomada e conhecida tanto na cidade quanto na região. Já recebeu a visita de diversas celebridades nacionais e até internacionais. A costelaria é famosa pelo destrinchamento da costela.

**Figura 186 - Tradição Urbana**



Fonte: Tradição Urbana, s.d.

<b>Tipo</b>	<b>Restaurante</b>
<b>Nome Fantasia</b>	Tradição Urbana e Restaurante
<b>Razão Social</b>	J. U. ALBIERO JUNIOR
<b>CNPJ</b>	26.875.568/0001-40
<b>Endereço</b>	R. Ana Monteiro de Carvalho, nº 75 – Jardim Santa Rosália
<b>Site</b>	<a href="https://www.tradicaourbana.com.br/">https://www.tradicaourbana.com.br/</a>
<b>E-mail</b>	chefe@tradicaourbana.com.br
<b>Telefone</b>	(15) 3211-6538  (15) 99771-2388
<b>Informações</b>	Com uma arquitetura única, rústica e inspirada no passado do bairro industrial, oferece diversos tipos de cervejas, petiscos e espaço que pode ser usado para eventos.

**Figura 187 – Chácara Santa Victoria**



Fonte: Chácara Santa Victoria, s.d.

Tipo	Restaurante
Nome Fantasia	Chácara Santa Victoria
Razão Social	SVR Alimentos Ltda ME
CNPJ	27.319.232/0001-63
Endereço	Av. São Paulo, nº 3445 – Vila São Domingos
Site	<a href="http://santavictoria.com.br/">http://santavictoria.com.br/</a>
E-mail	<a href="mailto:contato@santavictoria.com.br">contato@santavictoria.com.br</a>
Telefone	(15) 3237-0220
Informações	Buffet variado de pratos quentes e saladas, com espaço para eventos de até 400 pessoas sentadas.

Figura 188 - Duo Bistrô



Fonte: Duo Bistrô, s.d.

Tipo	Restaurante
Nome fantasia	Duo Bistrô
Razão Social	Aparecida Borges Marcon
CNPJ	22.632.120/0001-44
Endereço	Av. Caribe, nº 185 – Jardim América
Site	<a href="http://www.duobistro.com.br/">http://www.duobistro.com.br/</a>
E-mail	<a href="mailto:contato@duobistro.com.br">contato@duobistro.com.br</a>
Telefone	(15) 3342-0583   (15) 99176-3384
Informações	Com um novo conceito em gastronomia urbana, harmoniza a culinária clássica com a contemporânea.

Figura 189 - Boi na Brasa



Fonte: Apontador e Tripadvisor, s.d.

<b>Tipo</b>	<b>Restaurante</b>
<b>Nome Fantasia</b>	Boi na Brasa
<b>Razão Social</b>	Churrascaria Boi Na Brasa Sorocaba Ltda
<b>CNPJ</b>	43.747.518/0001-04
<b>Endereço</b>	Av. São Paulo, nº 5450 – Jardim Astro
<b>Site</b>	<a href="http://www.boinabrasasorocaba.com.br/">http://www.boinabrasasorocaba.com.br/</a>
<b>E-mail</b>	reserva@boinabrasasorocaba.com.br
<b>Telefone</b>	(15) 3227-4831   (15) 32247-7479
<b>Informações</b>	O restaurante oferece rodízio tradicional, mesa de frios, buffet de salada e frutos do mar.

**Figura 190 - O Laçador**



Fonte: Tripadvisor e o Laçador, s.d.

<b>Tipo</b>	<b>Restaurante</b>
<b>Nome Fantasia</b>	Restaurante e Churrascaria O Laçador
<b>Razão Social</b>	Churrascaria e Restaurante Alquati Ltda EPP
<b>CNPJ</b>	47.469.994/0001-53
<b>Endereço</b>	R. Cel. Nogueira Padilha, nº 612 – Vila Hortência
<b>Telefone</b>	(15) 3232-8327
<b>Informações</b>	Cozinha focada nos grelhados de carnes diversas e mantém ambiente informal e despojado com opções variadas.

**Figura 191 - Berlin Costelaria**



Fonte: Berlin Costelaria, s.d.

<b>Tipo</b>	<b>Restaurante</b>
<b>Nome Fantasia</b>	Berlin Costelaria
<b>Razão Social</b>	Berlin Costelaria Ltda ME
<b>CNPJ</b>	05.972.825/0001-91
<b>Endereço</b>	R. Cuiabá, nº 57 – Jardim Paulistano
<b>Site</b>	<a href="http://casaberlin.com.br/">http://casaberlin.com.br/</a>
<b>Telefone</b>	(15) 3321-1752
<b>Informações</b>	A casa tem no seu cardápio petiscos e costela bovina preparada em receitas variadas.

**Figura 192 – Mundo Animal**



Fonte: Arquivo do Turismo e Sabor à Vida Gastronomia, 2021.

<b>Tipo</b>	<b>Restaurante</b>
<b>Nome Fantasia</b>	Mundo Animal Lanchonete
<b>Razão Social</b>	Mlra Bar e Restaurante Ltda
<b>CNPJ</b>	33.972.398/0001-87
<b>Endereço</b>	R. Cel. Nogueira Padilha, 159 – Vila Hortência
<b>Site</b>	<a href="https://www.euamomundoanimal.com.br/">https://www.euamomundoanimal.com.br/</a>
<b>Telefone</b>	(15) 99691-6043
<b>Informações</b>	Lanchonete temática, com os pratos levando nome de animais. Ambiente familiar, com espaço para as crianças monitorado.

**Figura 193 - Costela & Cia**



Fonte: Costela & Cia, 2020.

<b>Tipo</b>	<b>Restaurante</b>
<b>Nome Fantasia</b>	Costela & Cia
<b>Razão Social</b>	Kaname Nagahara & Cia Ltda
<b>CNPJ</b>	96.365.234/0001-01
<b>Endereço</b>	R. Fernando Silva, nº 38 – Jardim Bandeirantes Av. Barão de Tatuí, nº 1387 – Jardim Vergueiro
<b>Site</b>	<a href="http://www.costelaecia.com.br/">http://www.costelaecia.com.br/</a>
<b>E-mail</b>	atendimento@costelaecia.com.br
<b>Telefone</b>	(15) 3227-1319
<b>Informações</b>	Serviço de rodízio com pratos típicos brasileiros.

**Figura 194 - Tropical Grill**



Fonte: Tripadvisor, s.d.

<b>Tipo</b>	<b>Restaurante</b>
<b>Nome Fantasia</b>	Tropical Grill
<b>Razão Social</b>	Restaurante e Churrascaria Tropical Ltda
<b>CNPJ</b>	13.140.860/0001-72
<b>Endereço</b>	R. Sir Alexander Fleming, nº 26 – Jardim Emília Av. Washington Luiz, nº 23 – Jardim Emília
<b>Site</b>	<a href="http://tropicalgrillrestaurante.com.br/">http://tropicalgrillrestaurante.com.br/</a>
<b>E-mail</b>	restaurantetropicalgrill@hotmail.com
<b>Telefone</b>	(15) 3212-6171
<b>Informações</b>	Culinária popular servida em porções generosas, em um ambiente movimentado, com trânsito intenso de chope.

**Figura 195 - Bumbu Bar e Restaurante**



Fonte: Bumbu Bar e Restaurante, s.d.

<b>Tipo</b>	<b>Restaurante</b>
<b>Nome Fantasia</b>	Bumbu Bar e Restaurante
<b>Razão Social</b>	Bumbu Bar e Restaurante Ltda ME
<b>CNPJ</b>	21.765.412/0001-92
<b>Endereço</b>	Av. Mario Campolim, nº 677 – Parque Campolim
<b>Site</b>	<a href="https://www.bumbu.com.br/">https://www.bumbu.com.br/</a>
<b>E-mail</b>	contatobumbu@espacocampolim.com.br
<b>Telefone</b>	(15) 3357-2750   (15) 99111-6482
<b>Capacidade</b>	100 lugares
<b>Informações</b>	Porções, pratos e sushis, além de chopes e coquetéis, em espaço rústico-contemporâneo com toque exótico.

**Figura 196 – Coco Bambu**



Fonte: Jornal Cruzeiro do Sul e Agenda Sorocaba, 2021.

<b>Tipo</b>	<b>Restaurante</b>
<b>Nome Fantasia</b>	Coco Bambu
<b>Razão Social</b>	Cb Sorocaba Comercio de Alimentos LTDA
<b>CNPJ</b>	40.349.304/0001-83
<b>Endereço</b>	Av. Gisele Constantino, 1850 - Parque Bela Vista
<b>Site</b>	<a href="https://cocobambu.com/unidades/sorocaba/">https://cocobambu.com/unidades/sorocaba/</a>
<b>Telefone</b>	(15) 3014-7405
<b>Informações</b>	O restaurante especialista em frutos do mar, possuindo um cardápio variado, feito com ingredientes frescos. Possui uma decoração rústica e elegante, mas aconchegante..

**Figura 197 - Naomi**



Fonte: Naomi, s.d.

Tipo	Restaurante
Nome Fantasia	Naomi Culinária Japonesa
Razão Social	Copa Restaurante Sorocaba Ltda EPP
CNPJ	19.535.082/0001-05
Endereço	Av. Barão De Tatuí, nº 836 – Jardim Vergueiro
Site	<a href="https://www.facebook.com/NaomiCulinariaJaponesa">https://www.facebook.com/NaomiCulinariaJaponesa</a>
Telefone	(15) 3037-1111
Capacidade	120 pessoas
Informações	Rodízio e cardápio de comida japonesa, incluindo sushis e pratos quentes.

**Figura 198 - Izumi Culinária Japonesa**



Fonte: Izumi, s.d.

Tipo	Restaurante
Nome Fantasia	Izumi Culinária Japonesa
Razão Social	Izumi Culinária Japonesa Ltda EPP
CNPJ	09.217.528/0001-91
Endereço	Rua Gustavo Teixeira, nº 732 – Jardim Paulistano
Site	<a href="https://www.facebook.com/IzumiCulinariaJaponesa/">https://www.facebook.com/IzumiCulinariaJaponesa/</a>
E-mail	izumiculinariajaponesa@gmail.com
Telefone	(15) 3418-3714
Capacidade	120 pessoas
Informações	A casa serve variados pratos da culinária do Japão pelo sistema de rodízio ou à la carte em ambiente típico.

**Figura 199 - Yoshi's**



Fonte: Yoshi's, s.d.



Tipo	Restaurante
Nome Fantasia	Yoshi's Japanese Foods
Razão Social	Roberto Hideyoshi Jabuki EPP
CNPJ	01.258.692/0001-05
Endereço	R. Júlio Marcondes Guimarães, nº 189 – Campolim
Site	<a href="http://www.yoshis.com.br/">http://www.yoshis.com.br/</a>
E-mail	yohissorocaba@gmail.com
Telefone	(15) 3243-9503
Capacidade	80 lugares
Informações	Restaurante com especialidade em culinária Japonesa.

**Figura 200 - Restaurante Tokyo-Ya**



Fonte: E Ai, o que Comer e Tripadvisor, s.d.

Tipo	Restaurante
Nome Fantasia	Restaurante Tokyo-Ya
Razão Social	Tokyoya Comércio de Alimentos Ltda EPP
CNPJ	17.363.692/0001-35
Endereço	R. Dom Pedro II, nº 95 – Centro
Site	<a href="https://www.facebook.com/tokyoyasorocaba/">https://www.facebook.com/tokyoyasorocaba/</a>
Telefone	(15) 3411-8034
Capacidade	180 pessoas
Informações	Comidas chinesas e japonesas tradicionais em self-service

**Figura 201 - Tomo Gastronomia Saudável**



Fonte: Tomo Gastronomia Saudável, s.d.

<b>Tipo</b>	<b>Restaurante</b>
<b>Nome Fantasia</b>	Tomo Gastronomia Saudável
<b>Razão Social</b>	Espaço Campolim Lanchonete Ltda ME
<b>CNPJ</b>	11.478.092/0001-36
<b>Endereço</b>	Av. Domingos Júlio, nº 181 – Parque Campolim
<b>Site</b>	<a href="https://www.tomoilife.com.br/">https://www.tomoilife.com.br/</a>
<b>Telefone</b>	(15) 3329-8940
<b>Capacidade</b>	132 pessoas
<b>Informações</b>	A culinária do restaurante tem como princípio a alimentação saudável. Além de comida japonesa, há porções, pratos quentes, sucos naturais, açaí, saladas, etc.

**Figura 202 – Kyodai**



Fonte: Google Maps e Apontador, s.d.

<b>Tipo</b>	<b>Restaurante</b>
<b>Nome Fantasia</b>	Restaurante Japonês Kyodai
<b>Razão Social</b>	Restaurante Japonês Kyodai Ltda ME
<b>CNPJ</b>	71.768.907/0001-43
<b>Endereço</b>	R. Arthur Martins, nº 41 – Centro
<b>Site</b>	<a href="http://www.kyodaisorocaba.com.br/">http://www.kyodaisorocaba.com.br/</a>
<b>E-mail</b>	<a href="mailto:contato@kyodaisorocaba.com.br">contato@kyodaisorocaba.com.br</a>
<b>Telefone</b>	(15) 3231.5576
<b>Informações</b>	Tradicional culinária japonesa, em sistema à la carte.

**Figura 203 - Kaishi**



Fonte: Kaishi e Agenda Sorocaba, s.d.

<b>Tipo</b>	<b>Restaurante</b>
<b>Nome Fantasia</b>	Kaishi Sushi
<b>Razão Social</b>	Hioki Sushibar Restaurante Ltda ME
<b>CNPJ</b>	21.474.428/0001-46
<b>Endereço</b>	Av. São Francisco, nº 362 – Santa Rosália
<b>Site</b>	<a href="https://www.facebook.com/kaishisushisantarosalia">https://www.facebook.com/kaishisushisantarosalia</a>
<b>Telefone</b>	(15) 3232-2700
<b>Capacidade</b>	95 lugares
<b>Informações</b>	Restaurante japonês com opções de rodízio e à lá carte.

**Figura 204 – Rei das Carnes**




Fonte: Tripadvisor, por J Machado e Thayane Sales, 2015 e 2018.

<b>Tipo</b>	<b>Restaurante</b>
<b>Nome Fantasia</b>	Rei das Carnes
<b>Razão Social</b>	José Carlos Genezzi
<b>CNPJ</b>	22.408.607/0001-48
<b>Endereço</b>	R. Antônio Perez Hernandez, 125 – Parque Campolim
<b>Site</b>	<a href="https://www.facebook.com/thebutcheralderlopes/">https://www.facebook.com/thebutcheralderlopes/</a>
<b>Telefone</b>	(15) 3346-3397
<b>Informações</b>	Açougue com diversos tipos de cortes, oferecendo degustação da carne na hora.

## 15.2 PIZZARIAS

**Figura 205 - Pio Montes**



Fonte: Pio Montes, s.d.

Tipo	Restaurante
Nome Fantasia	Pio Montes
Razão Social	Cafi Alimentos Ltda ME
CNPJ	10.729.273/0001-25
Endereço	Av. Washington Luiz, nº 1343 – Jardim América
Site	<a href="http://www.piomontes.com.br/">http://www.piomontes.com.br/</a>
Telefone	(15) 3202-8449
Capacidade	200 pessoas
Informações	Pizzas assadas no forno a lenha, massas caseiras e risotos.

**Figura 206 - Donna Florinda Pizzaria Artesanal**



Fonte: Donna Florinda, s.d.

Tipo	Restaurante
Nome Fantasia	Donna Florinda Pizzaria Artesanal
Razão Social	Audrey Ribeiro
CNPJ	24.412.711/0001-31
Endereço	R. Gerson Vieira Neves, nº 50 – Jardim Dois Corações
Site	<a href="https://www.facebook.com/donnaflorindapizzaria/">https://www.facebook.com/donnaflorindapizzaria/</a>
E-mail	<a href="mailto:contato@donnaflorindapizzaria.com.br">contato@donnaflorindapizzaria.com.br</a>
Telefone	(15) 3228-1782
Informações	Pizza artesanal, com massa fresca e molho natural.

**Figura 207 - Micheluccio**



Fonte: Micheluccio e Tripadvisor, s.d.

<b>Tipo</b>	<b>Restaurante</b>
<b>Nome Fantasia</b>	Micheluccio Pizzas
<b>Razão Social</b>	Restaurante e Pizzaria Monte Alegre Ltda
<b>CNPJ</b>	00.338.336/0001-69
<b>Endereço</b>	Av. Barão de Tatuí, nº 417 – Jardim Vergueiro
<b>Site</b>	<a href="http://www.michelucciosorocaba.com.br/">http://www.michelucciosorocaba.com.br/</a>
<b>E-mail</b>	contato@michelucciosorocaba.com.br
<b>Telefone</b>	(15) 3232-8895
<b>Capacidade</b>	220 pessoas
<b>Informações</b>	Pizzaria tradicional, serve pizzas à la carte ou em rodízio, além de parmegianas.

**Figura 208 - Aspásia Pizzaria**



Fonte: Aspásia, s.d.

<b>Tipo</b>	<b>Restaurante</b>
<b>Nome Fantasia</b>	Aspásia Pizzaria
<b>Razão Social</b>	KY Alimentos Ltda EPP
<b>CNPJ</b>	05.402.186/0001-29
<b>Endereço</b>	R. Santa Cruz, nº 186 – Centro
<b>Site</b>	<a href="http://aspasiapizzaria.com.br/">http://aspasiapizzaria.com.br/</a>
<b>E-mail</b>	contato@aspasiapizzaria.com.br
<b>Telefone</b>	(15) 3233-3377   (15) 3234-5356
<b>Capacidade</b>	290 pessoas
<b>Informações</b>	Além do cardápio fixo de pizzas, o local também serve almoço e jantar à la carte.

**Figura 209 - Pizza Frita Vó Maria**



Fonte: Pizza Frita Vó Maria, s.d.

<b>Tipo</b>	<b>Restaurante</b>
<b>Nome Fantasia</b>	Pizza Frita Vó Maria
<b>Razão Social</b>	Pirula & Gasperini Ltda - Me
<b>CNPJ</b>	05.829.426/0001-30
<b>Endereço</b>	Av. São Francisco, nº 269 – Jardim Santa Rosália
<b>Site</b>	<a href="https://pede.kcms.app/pizza-frita-vo-maria/delivery/produtos">https://pede.kcms.app/pizza-frita-vo-maria/delivery/produtos</a>
<b>E-mail</b>	contato@pizzafritafrancia.com.br
<b>Telefone</b>	(15) 3232-5953
<b>Capacidade</b>	164 lugares
<b>Informações</b>	Restaurante casual e familiar de pizzas de frigideira serve sabores variados, salgados, doces e especiais.

## 15.3 BARES

Figura 210 - Botequim da Francisca



Fonte: Agenda Sorocaba e Restaurante Guru, s.d.

<b>Tipo</b>	<b>Bar e Lanchonete</b>
<b>Nome Fantasia</b>	Botequim da Francisca
<b>Razão Social</b>	Botequim da Francisca Alimentos Ltda
<b>CNPJ</b>	08.288.881/0001-08
<b>Endereço</b>	R. Profa. Francisca de Queiroz, nº 125 – Vila Independência
<b>Site</b>	<a href="https://www.botequimdafrancisca.com.br/">https://www.botequimdafrancisca.com.br/</a>
<b>E-mail</b>	contato@botequimdafrancisca.com.br
<b>Telefone</b>	(15) 3222-1623
<b>Capacidade</b>	250 pessoas
<b>Informações</b>	Oferece seleção de cervejas além da clássica comida de boteco.

**Figura 211 – Hangar 51**



Fonte: Hangar 51 e Portal Sorocaba.com, s.d.

<b>Tipo</b>	<b>Bar</b>
<b>Nome Fantasia</b>	Hangar 51
<b>Razão Social</b>	Hangar 51 Bar e Lanchonete Ltda ME
<b>CNPJ</b>	14.696.285/0001-51
<b>Endereço</b>	Rua Victório Pegoretti, nº 51 – Jardim Faculdade
<b>E-mail</b>	<a href="mailto:reservas@hangar51bar.com.br">reservas@hangar51bar.com.br</a>
<b>Telefone</b>	(15) 3329-8851
<b>Informações</b>	Inspirado no conceito americano de Hot Road e Harley Davidson, o Hangar 51 é um “garage bar”, unindo o visual rústico das oficinas mecânicas com o de um bar moderno.

**Figura 212 - Chico Rosa Parrila Bar**



Fonte: Chico Rosa, s.d.

<b>Tipo</b>	<b>Restaurante</b>
<b>Nome Fantasia</b>	Chico Rosa Parrila Bar
<b>Razão Social</b>	Chico Rosa Restaurante Ltda ME
<b>CNPJ</b>	09.456.064/0001-76
<b>Endereço</b>	Av. São Francisco, nº 343 – Santa Rosália
<b>Site</b>	<a href="http://www.chicorosa.com.br/">http://www.chicorosa.com.br/</a>
<b>E-mail</b>	<a href="mailto:contato@chicorosa.com.br">contato@chicorosa.com.br</a>
<b>Telefone</b>	(15) 3418-3428
<b>Informações</b>	O Chico Rosa une o melhor da gastronomia em um cardápio novo e bastante variado. O carro chefe é o palmito recheado.

**Figura 213 - Jack Pub Bar**



Fonte: Agenda Sorocaba e Jornal Cruzeiro do Sul, 2016 e 2019.

Tipo	Bar
Nome Fantasia	Jack Pub
Razão Social	Jack Pub Ltda - EPP
CNPJ	23.458.412/0001-75
Endereço	Av. Domingos Júlio, nº 715 – Parque Campolim
Site	<a href="http://www.jackpubsorocaba.com.br/">http://www.jackpubsorocaba.com.br/</a>
Telefone	(15) 3418-1833   (15) 99696-0060
Informações	Pub com temática irlandesa, cardápio variado e grande lista de chopes.

**Figura 214 - Bar do Argentino**



Fonte: Tripadvisor, s.d.

Tipo	Bar
Nome Fantasia	Bar do Argentino
Razão Social	Ivone Gonsalves Galetos - ME
CNPJ	05.578.499/0001-32
Endereço	R. Professor Toledo, nº 703 – Centro
Site	<a href="https://www.facebook.com/bardoargentino/">https://www.facebook.com/bardoargentino/</a>
Telefone	(15) 3418-8615   (15) 99794-4771
Capacidade	145 pessoas
Informações	Gastrobar, com menu brasileiro e argentino de grelhados seletos.



**Figura 215 - Empório D'os Alemão**



Fonte: Empório D'os Alemão e Foursquare, s.d.

<b>Tipo</b>	<b>Restaurante</b>
<b>Nome Fantasia</b>	Empório D'os Alemão
<b>Razão Social</b>	Emporio dos Alemão LTDA
<b>CNPJ</b>	28.863.251/0001-19
<b>Endereço</b>	Av. Carlos Sonetti, nº 885 – Centro
<b>Telefone</b>	(15) 3342-9232   (15) 99120-8864
<b>Informações</b>	Serve pratos encorpados alemães com sofisticação.

**Figura 216 - Bar do Giba**



Fonte: Bar do Giba, s.d.

<b>Tipo</b>	<b>Bar</b>
<b>Nome Fantasia</b>	Bar do Giba
<b>Razão Social</b>	Rueda Morelli Bar e Lanchonete Ltda - ME
<b>CNPJ</b>	64.636.855/0001-96.
<b>Endereço</b>	R. Cap. Bento Mascarenhas, nº 1.381 – Jardim América
<b>E-mail</b>	bardogibasorocaba@hotmail.com
<b>Telefone</b>	(15) 3359-6764
<b>Informações</b>	Opções variadas de petiscos e cervejas geladas, além das deliciosas caipirinhas.

**Figura 217 – Cervejaria Burgman**



Fonte: Eu vou de mochila, 2017.

Tipo	Bar
Nome Fantasia	Cervejaria Burgman
Razão Social	Micro Cervejaria Artesanal Sorocaba, Importação e Exportação Ltda - ME
CNPJ	10.549.698/0001-52
Endereço	Av. Eng. Carlos Reinaldo Mendes, nº 5.025 – Jd. Pelegrino
Site	<a href="https://www.cervejariaburgman.com.br/">https://www.cervejariaburgman.com.br/</a>
Telefone	(15) 97405-4150
Informações	Uma das mais renomadas e conhecidas cervejarias da região, a Burgman oferece uma grande variedade de cervejas.

**Figura 218 – Astuto Gastrobar**



Fonte: RafArt Muralismo e Agenda Sorocaba, 2017.

Tipo	Bar
Nome Fantasia	Astuto Gastrobar
Razão Social	Luiz Fernando Vieira
CNPJ	21.669.648/0001-25
Endereço	Av. Barão de Tatuí, nº 466 – Jd. Vergueiro
Site	<a href="https://www.facebook.com/astutogastrobar/">https://www.facebook.com/astutogastrobar/</a>
Telefone	(15) 3226-9313
Informações	Não apenas fornece bebidas variadas, mas também um cardápio com pratos de alta qualidade.

**Figura 219 – Varanda Véia**



Fonte: Varanda Veia e Tripadvisor, por Rodrigo R, 2021 e 2019.

<b>Tipo</b>	<b>Restaurante</b>
<b>Nome Fantasia</b>	Varanda Véia
<b>Razão Social</b>	Emporio Varanda Veia Ltda
<b>CNPJ</b>	12.816.186/0001-30
<b>Endereço</b>	R. João Wagner Wey, 2030 – Jardim América
<b>Site</b>	<a href="https://www.facebook.com/varandaveia/">https://www.facebook.com/varandaveia/</a>
<b>Telefone</b>	(15) 99870-1199
<b>Informações</b>	O Varanda Véia é um bar ao ar livre, com muito espaço para a família e que, também, conta com um Espaço para Crianças e é um ambiente pet friendly. Com ingredientes artesanais e um vasto cardápio, o Varanda Véia alia natureza e gastronomia caseira.

**Figura 220 – Baltazar Boteco**



Fonte: Baltazar Boteco e Wordorgs, 2018 e 2019.

<b>Tipo</b>	<b>Restaurante</b>
<b>Nome Fantasia</b>	Baltazar Boteco
<b>Razão Social</b>	Baltazar Boteco Bar Ltda
<b>CNPJ</b>	28.061.524/0001-01
<b>Endereço</b>	Av. Barão de Tatuí, 1307 – Jardim Paulistano
<b>Site</b>	<a href="https://www.facebook.com/baltazarboteco/">https://www.facebook.com/baltazarboteco/</a>
<b>Telefone</b>	(15) 98822-9917
<b>Informações</b>	Atendimento camarada em um ambiente acolhedor, oferece um amplo espaço, com bebidas alcoólicas e não alcoólicas, além dos tradicionais petiscos e pratos de um bar.

## 15.4 PASTELARIAS

Figura 221 - Tammy Pastelaria



Fonte: Primeira Mesa e Tripadvisor, s.d.

<b>Tipo</b>	<b>Pastelaria</b>
<b>Nome Fantasia</b>	Tammy Pastelaria
<b>Endereço</b>	R. Américo Figueiredo, nº 76 – Vila São Caetano R. Américo Figueiredo nº 4.073 – Júlio de Mesquita
<b>Site</b>	<a href="https://linktr.ee/tammypastelaria">https://linktr.ee/tammypastelaria</a>
<b>Telefone</b>	(15) 99121-6469   (15) 98154-3201
<b>Informações</b>	Pastelaria com variedade de sabores de pastéis, bebidas e outros salgados.

Figura 222 - Pastelaria da Sogra



Fonte: Tripadvisor e Pastelaria da Sogra, s.d.

<b>Tipo</b>	<b>Pastelaria</b>
<b>Nome Fantasia</b>	Pastelaria da Sogra
<b>Endereço</b>	R. Oswaldo Cruz, nº 408 - Vila Progresso
<b>Site</b>	<a href="https://www.facebook.com/PastelariaDaSogra/">https://www.facebook.com/PastelariaDaSogra/</a>
<b>E-mail</b>	pastelaria.docs@hotmail.com
<b>Telefone</b>	(15) 3326-4600
<b>Informações</b>	Pastelaria com variedade de sabores de pastéis, bebidas e outros salgados, bem como sobremesas.

**Figura 223 - Ruri Higa Pastelaria**



Fonte: Ruri Higa Pastelaria e Info About Companies, s.d.

<b>Tipo</b>	<b>Pastelaria</b>
<b>Nome Fantasia</b>	Ruri Higa Pastelaria
<b>Endereço</b>	R. Atanázio Soares, nº2532 - Vila Formosa
<b>Site</b>	<a href="https://www.facebook.com/Ruri-Higa-Pastelaria-251213171624503/">https://www.facebook.com/Ruri-Higa-Pastelaria-251213171624503/</a>
<b>E-mail</b>	pastelariarurihiga@hotmail.com
<b>Telefone</b>	(15) 3329-3330
<b>Informações</b>	Pastelaria com variedade de sabores de pastéis, bebidas e outros salgados.

**Figura 224 – Drico Pastelaria**



Drico Pastelaria, s.d.

<b>Tipo</b>	<b>Pastelaria</b>
<b>Nome Fantasia</b>	Drico Pastelaria
<b>Endereço</b>	R. Professor Toledo, nº 730 – Centro
<b>Site</b>	<a href="https://www.facebook.com/dricopastelaria">https://www.facebook.com/dricopastelaria</a>
<b>E-mail</b>	dricopastelaria@hotmail.com
<b>Telefone</b>	(15) 3035-5100
<b>Informações</b>	Pastelaria de sabores variados em tradicionais e opções especiais, a exemplo do pastel de mignon e portuguesa.

## 15.5 HAMBURGUERIAS

Figura 225 - Johnny Rockets



Fonte: Johnny Rockets, s.d.

<b>Tipo</b>	<b>Hamburgueria</b>
<b>Nome Fantasia</b>	Johnny Rockets
<b>Razão Social</b>	Jr. Sorocaba Comércio de Alimentos Ltda - Epp
<b>CNPJ</b>	20.044.704/0001-73
<b>Endereço</b>	Av. Gisele Constantino, nº 1.850 – Campolim
<b>Site</b>	<a href="http://johnnyrockets.com.br/">http://johnnyrockets.com.br/</a>
<b>Telefone</b>	(15) 3243-2693
<b>Informações</b>	Hamburgueria estilo americana.

Figura 226 - Columbia Burgers



Fonte: Columbia Burgers s.d.

<b>Tipo</b>	<b>Lanchonete</b>
<b>Nome Fantasia</b>	Columbia Burguers
<b>Razão Social</b>	Columbia Lanches Sorocaba Ltda EPP
<b>CNPJ</b>	07.678.890/0001-34
<b>Endereço</b>	Av. Domingos Júlio, nº 667 – Parque Campolim
<b>Site</b>	<a href="http://www.columbiaburguers.com.br/">http://www.columbiaburguers.com.br/</a>
<b>E-mail</b>	thiago@columbiaburguers.com.br
<b>Telefone</b>	(15) 3231-6666
<b>Informações</b>	A casa oferece lanches, shakes e pratos rápidos.

**Figura 227 - Dini's Burger**



Fonte: Dini's Burger, s.d.

<b>Tipo</b>	<b>Hamburgueria</b>
<b>Nome Fantasia</b>	Dini's Burger
<b>Razão Social</b>	Dini s Burger – Comércio de Alimentos Ltda
<b>CNPJ</b>	21.797.252/0001-63
<b>Endereço</b>	R. Cel. Nogueira Padilha, nº 771 – Vila Hortência
<b>Site</b>	<a href="http://dinisburger.com.br/">http://dinisburger.com.br/</a>
<b>E-mail</b>	contato.dinisburger@gmail.com
<b>Telefone</b>	(15) 3013-3056
<b>Informações</b>	Oferece produtos de alta qualidade, priorizando a satisfação através de um atendimento familiar.

**Figura 228 - Santarosa Hamburgueria**



Fonte: Santarosa Hamburgueria, s.d.

<b>Tipo</b>	<b>Hamburgueria</b>
<b>Nome Fantasia</b>	Santarosa Hamburgueria
<b>Razão Social</b>	F. H. Leme Lanchonete ME
<b>CNPJ</b>	26.941.895/0001-52
<b>Endereço</b>	R.a Mascarenhas Camelo, nº 845 – Vila Santana
<b>Site</b>	<a href="https://www.facebook.com/santarosahamburgueria">https://www.facebook.com/santarosahamburgueria</a>
<b>E-mail</b>	contatosantarosahamburgueria@gmail.com
<b>Telefone</b>	(15) 3342-3305
<b>Informações</b>	A hamburgueria trabalha no conceito “take-away” – pegar e levar, na tradução literal.

**Figura 229 - The Rock Batatas & Burguers**



Fonte: The Rock, s.d.

<b>Tipo</b>	<b>Hamburgueria</b>
<b>Nome Fantasia</b>	The Rock Batatas & Burguers
<b>Razão Social</b>	BATATARIA THE ROCK LTDA
<b>CNPJ</b>	22.992.174/0001-10
<b>Endereço</b>	Av. Elias Maluf, nº 2.183 - Wanel Ville
<b>Site</b>	<a href="https://www.facebook.com/TheRockSorocaba/">https://www.facebook.com/TheRockSorocaba/</a>
<b>E-mail</b>	batatariatherock@gmail.com
<b>Telefone</b>	(15) 3388-7707
<b>Informações</b>	Hamburgueria artesanal, que oferece drinks, chopes e petiscos, além das batatas, fritas ou recheadas.

**Figura 230 - American Graffiti Burger**



Fonte: American Graffiti Burger, 2021.



<b>Tipo</b>	<b>Hamburgueria</b>
<b>Nome Fantasia</b>	American Graffiti Burger
<b>Razão Social</b>	IZABELA NOGUEIRA HONORATO
<b>CNPJ</b>	29.973.547/0001-55
<b>Endereço</b>	R. Visconde de Taunay, nº 196 – Vila Jardini
<b>Site</b>	<a href="https://www.facebook.com/americangraffitiburger/">https://www.facebook.com/americangraffitiburger/</a>
<b>E-mail</b>	americangraffitiburger@gmail.com
<b>Telefone</b>	(15) 98156-8619
<b>Informações</b>	Hamburgueria tematizada, desde a decoração até o cardápio, remontando as lanchonetes estadunidenses estilo vintage.

**Figura 231 – Big Jeff's**



Fonte: Big Jeff's, 2021.

<b>Tipo</b>	<b>Hamburgueria</b>
<b>Nome Fantasia</b>	Big Jeff's
<b>Razão Social</b>	BIG JEFF S BURGUER LTDA
<b>CNPJ</b>	26.263.725/0001-66
<b>Endereço</b>	Alameda das Hortências, nº 111 – Jardim Simus
<b>Site</b>	<a href="http://www.bigjeffsburguer.com.br/">http://www.bigjeffsburguer.com.br/</a>
<b>Telefone</b>	(15) 3358-7810
<b>Informações</b>	Além dos hambúrgueres, a casa oferece bebidas e porções como batata e polenta.

**Figura 232 – Oca Burger**



Fonte: Oca Burger, 2021.

<b>Tipo</b>	<b>Hamburgueria</b>
<b>Nome Fantasia</b>	OCA Burger
<b>Razão Social</b>	OCA BURGER EIRELI
<b>CNPJ</b>	33.509.272/0001-70
<b>Endereço</b>	Unidade 1 - Av. Domingos Júlio, nº 281 - Campolim Unidade 2 - R. Gustavo Teixeira, nº 225 - Vila Independência Unidade 3 - R. Min. Coqueijo Costa, nº 77 – Alto da Boa Vista
<b>Site</b>	<a href="https://www.ocaburger.com.br/">https://www.ocaburger.com.br/</a>
<b>Telefone</b>	(15) 3034-2949
<b>Informações</b>	Pioneira no segmento de lanche estilo “smash”. Possui 3 unidades e um extenso cardápio.

## 15.6 PADARIAS

Figura 233 - Padaria Real



Fonte: Tripadvisor, s.d.

<b>Tipo</b>	<b>Padaria</b>
<b>Nome Fantasia</b>	Padaria Real
<b>Razão Social</b>	Real Gastronomia e Serviços Ltda
<b>CNPJ</b>	20.877.766/0001-66
<b>Endereço</b>	Unidade 1 - Av. Engenheiro Carlos Reinaldo Mendes, nº 2.650 – Alto da Boa Vista Unidade 2 - Rua da Penha, nº 1.373 – Centro Unidade 3 - Av. Antonio Carlos Comitre, nº 475 –Campolim Unidade 4 - Av. Dr. Afonso Vergueiro, nº 2.800 – Vila Lucy Unidade 5 – Av. Gen. Carneiro, nº 1.120 – Tauste
<b>Site</b>	<a href="https://www.padariareal.com.br/">https://www.padariareal.com.br/</a>
<b>E-mail</b>	padariareal@padariareal.com.br
<b>Telefone</b>	(15) 3333-2500
<b>Informações</b>	É a padaria mais famosa de Sorocaba, possuindo 05 unidades. O Restaurante Real Boa Vista serve buffet self-service no almoço e pizza no jantar. É reconhecida pela famosa ‘cozinha da Real’.

**Figura 234 - Carolina Pane & Gusto**



Fonte: Pane Gusto e Restaurante Guru, s.d.

<b>Tipo</b>	<b>Padaria</b>
<b>Nome Fantasia</b>	Carolina Pane & Gusto
<b>Razão Social</b>	Carolina Pane & Gusto Padaria e Confeitaria Brocca e Guilhem LTDA
<b>CNPJ</b>	30.738.655/0001-22
<b>Endereço</b>	Av. Pereira da Silva, nº 1.250 – Jardim Santa Rosália
<b>Site</b>	<a href="http://www.carolinapanegusto.com.br">www.carolinapanegusto.com.br</a>
<b>E-mail</b>	<a href="mailto:contato@carolinapanegusto.com.br">contato@carolinapanegusto.com.br</a>
<b>Telefone</b>	(15) 3293-2930
<b>Informações</b>	Padaria, confeitaria, salgados, lanches e cafés. Almoço de segunda à sábado e café da manhã colonial aos domingos.

**Figura 235 - Padaria Americana**



Fonte: World Orgs, s.d.

<b>Tipo</b>	<b>Padaria</b>
<b>Nome Fantasia</b>	Padaria Americana
<b>Razão Social</b>	Panificadora Americana de Sorocaba Ltda
<b>CNPJ</b>	56.838.220/0001-43
<b>Endereço</b>	R. Coronel Benedito Pires, nº 196 - Centro
<b>Site</b>	<a href="http://www.facebook.com/PanificadoraAmericanaDeSorocaba/">www.facebook.com/PanificadoraAmericanaDeSorocaba/</a>
<b>Telefone</b>	(15) 3232-0460
<b>Informações</b>	Oferecendo cafés, pães, bolos, doces e outros alimentos.

**Figura 236 - Padaria Santa Rosália**



Fonte: Padaria Santa Rosália e Tripadvisor, 2014 e 2015.

<b>Tipo</b>	<b>Padaria</b>
<b>Nome Fantasia</b>	Padaria Santa Rosália
<b>Razão Social</b>	Padaria Santa Rosália Ltda
<b>CNPJ</b>	CNPJ: 04.707.648/0001-53
<b>Endereço</b>	Unidade 1 – R. Aparecida, nº 322 – Santa Rosália Unidade 2 - Av. Artur Bernardes. nº 856 – Vila Gabriel Unidade 3 - Av. São Paulo, nº 4.525 – Além Ponte
<b>Site</b>	<a href="http://www.santarosalia.com.br/">http://www.santarosalia.com.br/</a>
<b>Telefone</b>	(15) 3331-2200   (15) 3231-8424   (15) 3227-6369
<b>Informações</b>	Local aconchegante que oferece pães, bolos, doces, cafés e outros alimentos frescos.

**Figura 237 - Panini & Cia**



Fonte: World Dorgs, s.d.

<b>Tipo</b>	<b>Padaria</b>
<b>Nome Fantasia</b>	Panini & Cia
<b>Razão Social</b>	Padaria Panini Mangal Ltda
<b>CNPJ</b>	05.575.978/0001-03
<b>Endereço</b>	R Visconde de Cairú, nº 750 - Vila Independência
<b>Site</b>	<a href="https://www.paninipanetteria.com.br/">https://www.paninipanetteria.com.br/</a>
<b>E-mail</b>	<a href="mailto:contato@paninipanetteria.com.br">contato@paninipanetteria.com.br</a>
<b>Telefone</b>	(15) 3217-1348
<b>Informações</b>	Local aconchegante que oferece pães, bolos, doces, cafés e outros alimentos frescos.

**Figura 238 - Panicenter**



Fonte: Panicenter, s.d.

<b>Tipo</b>	<b>Padaria</b>
<b>Nome Fantasia</b>	Panicenter
<b>Razão Social</b>	Panicenter Padaria e Confeitaria Ltda EPP
<b>CNPJ</b>	CNPJ: 01.161.483/0001-79
<b>Endereço</b>	Av. Dr. Luiz Mendes de Almeida, nº 726 – Jardim São Paulo
<b>Site</b>	<a href="https://panicenter.com.br/">https://panicenter.com.br/</a>
<b>E-mail</b>	contato@panicenter.com.br
<b>Telefone</b>	(15) 3221.1263
<b>Informações</b>	Panificadora, confeitaria, lanchonete e conveniência.

**Figura 239 - Panificadora Capelli**



Fonte: Panificadora Capelli, s.d.

<b>Tipo</b>	<b>Padaria</b>
<b>Nome Fantasia</b>	Panificadora Capelli
<b>Razão Social</b>	Ângela Maria do Nascimento de Oliveira Sorocaba
<b>CNPJ</b>	04.822.173/0001-46
<b>Endereço</b>	Praça Frank Speers, 46 - Jardim Santa Rosália
<b>Site</b>	<a href="https://capellisorocaba.negocio.site/">https://capellisorocaba.negocio.site/</a>
<b>E-mail</b>	panificadoracapelli@yahoo.com.br
<b>Telefone</b>	(15) 3233-0130
<b>Informações</b>	Panificadora, confeitaria, lanchonete, bomboniere e bebidas.

## 15.7 DOCERIAS

Figura 240 – Doce Veneno Doceria



Fonte: Doce Veneno e Tripadvisor, 2013 e s.d.

Tipo	Doceria
Nome Fantasia	Doce Veneno Doceria
Razão Social	Doce Veneno Confeitaria Ltda
CNPJ	74.397.175/0001-10
Endereço	R. Salvador Corrêa, 659 - Jardim Vergueiro
Site	<a href="http://docevenenodoceria.com.br/index.php">http://docevenenodoceria.com.br/index.php</a>
E-mail	<a href="mailto:doceveneno@docevenenodoceria.com.br">doceveneno@docevenenodoceria.com.br</a>
Telefone	(15) 3234-1211   (15) 99634-0103
Informações	Serve bolos, tortas, gelatos e doces individuais.

Figura 241 - Brumas Doceria e Café



Fonte: Restaurant Guru, s.d.

Tipo	Doceria
Nome Fantasia	Brumas Doceria e Café
Razão Social	Brumas Doceria e Cafe Ltda - ME
CNPJ	24.859.052/0001-86
Endereço	R. Lituânia, nº 1075 – Jardim Pagliato
E-mail	<a href="mailto:brumasdoceria@outlook.com">brumasdoceria@outlook.com</a>
Telefone	(15) 3221-7388
Informações	Uma das maiores docerias de Sorocaba, possui temática retrô. Seu destaque fica para os doces servidos nas taças.

**Figura 242 - Colombina Dolceria**



Fonte: Colombina Dolceria, s.d.

<b>Tipo</b>	<b>Doceria</b>
<b>Nome Fantasia</b>	Colombina Dolceria
<b>Razão Social</b>	Dmlr Doceria Ltda - ME
<b>CNPJ</b>	16.457.865/0001-11
<b>Endereço</b>	Unidade 1 - R. Aclimação, nº 410 – Jardim Paulistano Unidade 2 - Av. Pereira da Silva, nº 1.163 – Jd. Santa Rosália
<b>Site</b>	<a href="https://www.colombinadolceria.com.br/">https://www.colombinadolceria.com.br/</a>
<b>E-mail</b>	contato@colombinadolceria.com.br
<b>Telefone</b>	(15) 3326-8818
<b>Informações</b>	Opções de brigadeiro gourmet, cheesecake, cupcake, fudge, bolo, torta, cookies, alfajor, gelato e outros.

## 15.8 CAFETERIAS

**Figura 243 - Café da Vila**



Fonte: Agenda Sorocaba, s.d.

<b>Tipo</b>	<b>Cafeteria</b>
<b>Nome Fantasia</b>	Café da Vila
<b>Razão Social</b>	Cafe e Restaurante da Vila Ltda - Me
<b>CNPJ</b>	20.641.699/0001-86
<b>Endereço</b>	R. Dr. Artur Martins, nº 243 – Centro
<b>Site</b>	<a href="https://www.facebook.com/cafeviladaesquina/">https://www.facebook.com/cafeviladaesquina/</a>
<b>Telefone</b>	(15) 3326-2784
<b>Informações</b>	Bistrô-bar com opções para degustar no café da manhã, almoço, lanche da tarde e jantar.

**Figura 244 - Santa Crema Café**



Fonte: Restaurant Guru, s.d.

Tipo	Cafeteria
Nome Fantasia	Santa Crema Café
Razão Social	Santa Crema Café Eireli ME
CNPJ	21.933.562/0001-68
Endereço	R. João Wagner Wey, nº 401 – Jardim Eltonville
Site	<a href="https://www.santacremacafe.com.br/">https://www.santacremacafe.com.br/</a>
E-mail	contato@santacremacafe.com.br
Telefone	(15) 3221-1269
Informações	Cafeteria focada em servir cafés especiais.

**Figura 245 - Caravellis Café & Co.**



Fonte: Caravellis, s.d.

Tipo	Cafeteria
Nome Fantasia	Caravellis Café & Co.
Razão Social	Caravellis Cafe & Co. Ltda
CNPJ	27.830.176/0001-27
Endereço	Av. Gisele Constantino, nº 1850 – Parque Bela Vista
Site	<a href="http://caravellis.com.br/">http://caravellis.com.br/</a>
E-mail	contato@caravellis.com.br
Telefone	(15) 3413-6650
Informações	Cafeteria recém fundada na cidade. Ambiente acolhedor e oferece diversos blends e muitos cafés renomados.



Figura 246 – Café com Gato



Fonte: Café com Gato, s.d.

<b>Tipo</b>	<b>Cafeteria</b>
<b>Nome Fantasia</b>	Café com Gato
<b>Razão Social</b>	CAFE COM GATO FRANQUIAS LTDA
<b>CNPJ</b>	26.747.959/0001-89
<b>Endereço</b>	Av. Pereira da Silva, nº 866 - Jardim Santa Rosália
<b>Site</b>	<a href="https://cafecomgato.com.br/">https://cafecomgato.com.br/</a>
<b>E-mail</b>	contato@cafecomgato.com.br
<b>Telefone</b>	(15) 3326-0658
<b>Informações</b>	A cafeteria possui um ambiente intimista, com uma área para os gatos e diversos brinquedos e estruturas para eles.

## 16. EVENTOS CULTURAIS

Há outros eventos anuais além das manifestações culturais, religiosas e cívicas já citadas, a exemplo da Romaria de Aparecidinha, das missas, dos desfiles, dos eventos ligados ao tropeirismo e do aniversário da cidade. Eles são atrações tanto para os moradores de Sorocaba, quanto para os turistas que vem dos mais variados lugares.

Esses eventos seguem abaixo.

### 16.1 EVENTOS

#### 16.1.1 CARNAVAL

Organizado pela Secretaria de Cultura, o Carnaval Sorocabano conta com uma estrutura para receber os visitantes no local de realização do evento. Há arquibancadas e sanitários, com a pista livre e pintada de branco para a recepção.

**Figura 247 - O desfile de carnaval**



Fonte: Cruzeiro do Sul, 2019.

A maior parte dos desfiles é de escolas de samba locais e, nos dias de celebração, acontecem manifestações carnavalescas em outras partes da cidade, principalmente no Parque das Águas. A Secretaria da Cultura também tem o apoio da URBES, do SAAE e da Guarda Civil Municipal – GCM, que possibilita uma celebração segura do evento.

### **16.1.2 FESTA JUNINA**

**Figura 248 – Festa Junina de Sorocaba**



Fonte: Agenda Sorocaba, 2019.

A festa junina beneficente sorocabana é organizada pela Associação das Entidades Participantes da Festa Junina de Sorocaba – AFEJUBES, em parceria com a Secretaria de Cultura. Parques de diversão, quadrilhas, shows diários com grandes artistas e barracas de comida estão sempre à disposição nesse evento.

Durante um mês, os moradores e visitantes podem aproveitar o espaço para apresentações culturais: peças de teatro, sarau e shows musicais temáticos (forró, moda de viola, música gaúcha e sertaneja de raiz). Essa festa tradicional acontece há mais de 38 anos, com a participação de várias entidades, desde associações e fundações, até igrejas e paróquias.

### 16.1.3 FESTA DA COLÔNIA JAPONESA

A Festa da Colônia Japonesa ocorre anualmente no bairro Campolim. Organizado pela União Cultural e Esportiva Nipo-brasileira de Sorocaba – UCENS, em parceria com a Secretaria da Cultura, o evento ocorre durante um final de semana e conta com 25 barracas de comida típicas, apresentações culturais e shows musicais.

**Figura 249 – Festa Japonesa**



Fonte: Jornal Expresso Campolim, 2019.

O objetivo é valorizar a cultura oriental e a relação que essa tem com a história sorocabana. Dessa forma, a festa acontece na Praça Kasato Maru, cujo nome homenageia o primeiro navio que trouxe os imigrantes do Japão. A praça foi edificada para homenagear a imigração japonesa no País, através de articulação da UCENS.

## 16.1.4 CÉU SAGRADO

Figura 250 – Natal Iluminado



Fonte: Cruzeiro do Sul, 2019.

Anualmente, Sorocaba sedia o famoso Natal Iluminado, que acontece no Centro Espiritual Céu Sagrado. Ao longo do mês de dezembro, o centro é decorado com mais de 4 milhões de lâmpadas em uma decoração confeccionada pelo figurinista Adriano Rodrigues.

O local possui também um grande estacionamento, sanitários, barracas de comidas e um palco que recebe apresentações de música clássica, MPB, samba, etc., e danças. Para entrar no evento, é necessário levar 1 kg de alimento não perecível que vai ser doado para instituições beneficentes.

## 16.1.5 CEAGESP EM FLOR

Figura 251 – CEAGESP em flor



Fonte: Diário de Sorocaba, 2015.

O evento “CEAGESP em Flor” é produzido pela Companhia de Entrepósitos e Armazéns Gerais de São Paulo (CEAGESP) de Sorocaba. O evento ocorre durante um final de semana e reúne uma variedade de flores, plantas decorativas e frutíferas e materiais de decoração e paisagismo.

O público ainda pode participar de atividades gratuitas que são proporcionadas pela Prefeitura, como doação de mudas de árvores, oficinas, serviço de saúde e apresentações artísticas. A CEAGESP se localiza na Rua Terêncio da Costa Dias, nº 300, no Parque Santa Isabel.

### 16.1.6 VIRADA CULTURAL

Organizada pela Secretaria da Cultura de Sorocaba em parceria com o Governo do Estado de São Paulo, a Virada Cultural acontece durante um final de semana. Com várias apresentações musicais e artistas locais e nacionais, o evento ocorre simultaneamente em vários locais, tais como Parque das Águas, Parque dos Espanhóis, Teatro Municipal, SESI ou, ainda, no CEU das Artes.

O público ainda pode usufruir de peças de teatro, danças e apresentações humorísticas. A Virada Cultural é considerada a maior iniciativa cultural do interior e litoral paulista.

**Figura 252 – Palco da Virada Cultural**



Fonte: Prefeitura de Sorocaba, 2016.

### 16.1.7 ENCONTRO CULTURAL

Antes chamado de Metso Cultural, o evento é organizado pela empresa MDA International, a qual é especializada em produção cultural e agenciamento artístico internacional.

**Figura 253 – Encontro Cultural**



Fonte: MDA Internacional, 2020.

O encontro conta com espetáculos de música, teatro, cinema e danças que envolvem o trabalho de artistas nacionais e internacionais. O projeto acontece em muitas cidades do Brasil e disponibiliza apresentações culturais gratuitas na cidade.

### **16.1.8 TEM GAMES**

**Figura 254 – TEM Games**



Fonte: TV TEM, 2019.

Criado pela TV TEM, emissora filial da Rede Globo criada em 2010, o Tem Games é um campeonato de videogames que tem o objetivo de entreter e levar lazer e diversão para o público jovem de Sorocaba. Os participantes podem

se inscrever na modalidade de jogo que preferirem e competir. O Tem Games é itinerante e já reuniu mais de 500 mil pessoas em todas as suas edições.

### 16.1.9 PARADA LGBTQIA+

Figura 255 – Parada LGBTQIA+



Fonte: Cruzeiro do Sul, 2016.

A Parada LGBTQIA+ de Sorocaba é organizada pela Associação da Parada LGBT de Sorocaba e pela Associação da Parada do Orgulho de Gays, Lésbicas, Bissexuais e Transgêneros de Sorocaba (APOGLBT).

Seu início se dá no centro da cidade e segue em direção ao bairro do Campolim, zona sul. A iniciativa aconteceu por volta de 2005, e foi criada oficialmente como Parada LGBT de Sorocaba em 2006. O evento acontece com o apoio da Secretaria da Cultura e da Secretaria de Mobilidade e Desenvolvimento Estratégico, visando combater a qualquer tipo de preconceito ou fobia social.

### 16.1.10 ANIME ARTS

O Anime Arts, organizado pela Arts Eventos, é um evento de cultura nerd e geek que acontece em Sorocaba. A atração é itinerante e já chegou a receber 4 mil pessoas em uma edição.

O público pode aproveitar diferentes atividades relacionadas a personagens de anime (desenho de cultura japonesa), jogos eletrônicos e de tabuleiro e atrações associadas a séries e filmes durante o evento. Na edição de 2016, atraiu mais de 4 mil pessoas (Jornal Cruzeiro do Sul, 2016)

**Figura 256 – Anime Arts**



Fonte: Cruzeiro do Sul, 2016.

### **16.1.11 FESTIVAL E CONFERÊNCIA DE MÚSICA - FEBRE**

Organizado pelo grupo FEBRE com o objetivo de reunir músicos locais e trazer outros artistas para a cidade, o Festival e Conferência de Música promove um ciclo de conferências, atrações, debates e conversas sobre música, mercado, criatividade, carreira, produção e afins. Ele acontece durante 3 dias e em lugares diferentes, com apresentações musicais, workshops e feiras.

**Figura 257 – Palco do FEBRE**



Fonte: Festival e Conferência de Música, 2019.

### **16.1.12 MUSICADA**

Com o objetivo de reunir músicos no Parque das Águas para apresentações acústicas de violão, o Musicada surgiu no ano de 2012. O projeto



creceu de forma rápida, tanto que, no ano de 2014, os organizadores tiveram de amplificar seus instrumentos. Desde seu início, já estiveram no festival vários poetas, músicos, artistas plásticos e grupos de diferentes regiões do país. O evento também conta com manifestações artísticas e culturais.

**Figura 258 - MUSICADA**



Fonte: Musicada, 2015.

### 16.1.13 RODEO MOTORCYCLE SOROCABA

**Figura 259 – Rodeo Motorcycle Sorocaba**



Fonte: Agenda Sorocaba, 2019.

Produzido pelo grupo Lucky Friends em parceria com a Harley Davison, o Rodeo Motorcycle é um festival que acontece anualmente. O evento teve sua segunda edição no ano de 2017 e aconteceu em um terreno de 92 m<sup>2</sup> que fica na rua Antônio Aparecido Ferraz, perto da Rodovia Raposo Tavares.

Foi possível reunir, em 2 dias de evento, cerca de 20 mil pessoas de Sorocaba e região, além de outros países como Argentina, Paraguai e Uruguai (Jornal Cruzeiro do Sul, 2017). Essa edição também contou uma “beer station” (estação de cerveja) para o público, além de food trucks e bandas.

Os inscitos competem em corridas de circuito oval com motos enfeitadas e equipadas para correr na terra. A grande apoiadora do evento, a

Harley Davidson, fez presença com estande com 12 motos e outros produtos oficiais da marca. Uma pesquisa realizada pelo Observatório do Turismo do Estado de São Paulo – OTURESP – em 2017 mostrou que 58,3% do público é masculino e 74,7% das pessoas ficou hospedada em hotéis de Sorocaba, dos quais um hotel hospedou 112 pessoas, com 58 unidades ocupadas.

## 16.2 CALENDÁRIO DE EVENTOS

Segue abaixo o calendário de eventos anuais da cidade, com estimativa do mês para realização do mesmo:

**Tabela 77 – Calendário de Eventos**

Mês	Evento	Organização
Janeiro	Romaria de Aparecidinha (volta)	Santuário de Aparecidinha e Catedral de Sorocaba
Fevereiro ou Março	Carnaval	Secretaria da Cultura e LISOBES
Maio	Missa no Parque das Águas (em memória de São José Operário)	Paróquia São José Operário
	Missa no Parque Campolim (Nossa Senhora de Fátima)	Paróquia Nossa Senhora de Fátima
	Semana do Tropeiro	Secretaria da Cultura
	Tropeada	Tropeiros e Municípios Participantes
Junho	Festa Junina	Secretaria da Cultura e AFEJUBES
Julho	Romaria de Aparecidinha (ida)	Santuário de Aparecidinha e Catedral de Sorocaba
	Festa da Colônia Japonesa de Sorocaba	União Cultural e Esportiva Nipo-Brasileira de Sorocaba (UCENS)
Agosto	Aniversário de Sorocaba	Secretaria de Cultura
	F.A.C.A.S. – Feira Anual de Cutelaria Artesanal de Sorocaba	Instituto Humberto de Campos
Setembro	CEAGESP em flor	CEAGESP
	Desfile da Independência do Brasil	Secretaria de Cultura, Secretaria da Educação e Secretaria de Mobilidade e Desenvolvimento Estratégico
Outubro	Rodeo Motorcycle	Grupo Lucky Friends
Dezembro	Natal Iluminado	Centro Espiritual Céu Sagrado
A definir	Virada Cultural	Secretarias da Cultura do Estado de São Paulo e da Prefeitura de Sorocaba
	Metso Cultural	MDA Internacional
	TEM Games	TV TEM Sorocaba
	Parada LGBTQIA+	Associação da Parada do Orgulho LGBT de Sorocaba e Associação da Parada do Orgulho de Gays, Lésbicas, Bissexuais e Transgêneros de Sorocaba
	Anime Arts	Arts Eventos
	Festival e Conferência de Música	Grupo FEBRE
	Musicada	Musicada

Fonte: Secretarias da Cultura e de Desenvolvimento Econômico, Trabalho e Turismo, 2021.

## 17. SERVIÇOS E EQUIPAMENTOS DE EVENTOS

A cidade dispõe de vários locais para a realização de eventos, com estrutura adequada ao porte dos mais diversos tipos de encontros, desde festas de aniversário, até casamentos ou shows. Segue relação desses lugares:

### 17.1 LOCAIS PARA EVENTOS

Figura 260 – Monteiro Lobato



Fonte: Agenda Sorocaba, 2013.

<b>Nome</b>	<b>MONTEIRO LOBATO</b>
<b>Endereço</b>	R. Antônio Aparecido Ferraz, nº 1.111 – Parque Santa Isabel
<b>Telefone</b>	(15) 3221-4970
<b>Site</b>	<a href="https://www.monteirolobatosorocaba.org.br/">https://www.monteirolobatosorocaba.org.br/</a>
<b>E-mail</b>	eventos@monteirolobatosorocaba.org
<b>Informações</b>	Capacidade para aproximadamente 1.000 pessoas e estacionamento.

Figura XXX – Te Vejo no Haras



Fonte: Te Vejo no Haras, s.d.

<b>Nome</b>	<b>Te Vejo no Haras</b>
<b>Endereço</b>	Estr. do Recanto Bom Gosto, 100 - Iporanga II
<b>Telefone</b>	(15) 99633-2394
<b>Site</b>	<a href="http://www.facebook.com/tevejonoharas/">www.facebook.com/tevejonoharas/</a>
<b>Informações</b>	O Te Vejo no Haras organiza e promove eventos, tanto em seu local físico quanto em outras localidades. Seus eventos incluem shows, festas e confraternizações. Diversos renomados cantores e cantoras já estiveram no palco do Te Vejo no Haras

**Figura XXX - Villa Pagliato**



Fonte: Agenda Sorocaba, s.d.

<b>Nome</b>	<b>Villa Pagliato</b>
<b>Endereço</b>	Rua Antonio Aparecido Ferraz, 1.111 – Pq. Santa Isabel
<b>Telefone</b>	(15) 99710-7938
<b>Site</b>	<a href="https://pt-br.facebook.com/pagliato.chp/">https://pt-br.facebook.com/pagliato.chp/</a>
<b>E-mail</b>	lista@pagliato.com.br
<b>Informações</b>	Conhecido clube com temática country, o Villa Pagliato, ou apenas Pagliato, como é mais conhecido, é um ambiente acolhedor e que é uma verdadeira casa country. Com músicas típicas e eventos relacionados a tal cultura, o clube proporciona uma experiência única para quem o visitar.

**Figura 261 – Fazenda Pitangueiras**



Fonte: Fazenda Pitangueiras, 2018.

<b>Nome</b>	<b>FAZENDA PITANGUEIRAS</b>
<b>Endereço</b>	Rod. João Leme dos Santos, km 110
<b>Telefone</b>	(15) 3229-4300
<b>Site</b>	<a href="https://fazendapitangueiras.com.br/fazenda/">https://fazendapitangueiras.com.br/fazenda/</a>
<b>E-mail</b>	eventos@fazendapitangueiras.com.br
<b>Informações</b>	Disponibiliza em sua estrutura: - Salão Acácia - comporta 100 pessoas, e possui a Sala Rosa que comporta 20 pessoas. - Salão Primavera - comporta 140 pessoas e dispõe de duas salas de apoio: Orquídea e Margarida, com capacidade para 30 e 14 pessoas, respectivamente.

Figura XXX – Uzna



Fonte: Uzna, 2022.

<b>Nome</b>	<b>UZNA</b>
<b>Endereço</b>	Av. Liberdade, 5.005 - Iporanga
<b>Telefone</b>	(15) 99666-9999
<b>Site</b>	<a href="https://www.instagram.com/uzna.official/">https://www.instagram.com/uzna.official/</a>
<b>Informações</b>	Récem inaugurado na cidade, o Uzna é uma arena coberta para eventos. Shows e festas com DJ's e cantores e cantoras renomadas, o Uzna é um ponto de encontro que oferece diversão, lazer e cultura.

**Figura 262 – Ipanema Clube**



Fonte: Ipanema Clube Sorocaba, 2019.

<b>Nome</b>	<b>IPANEMA CLUBE</b>
<b>Endereço</b>	R. Sete de Setembro, nº 700 - Centro
<b>Site</b>	<a href="https://www.ipaclube.com.br/">https://www.ipaclube.com.br/</a>
<b>E-mail</b>	socialdoipanema@hotmail.com
<b>Telefone</b>	(15) 3519-4330
<b>Informações</b>	Disponibiliza em sua estrutura: - Salão Dirceu Doretto – capacidade para 600 pessoas em mesas 850 pessoas sentadas em cadeiras. - Salão Divo Barsotti – capacidade para 250 pessoas em mesas ou 350 pessoas sentadas em cadeiras. - Salão Lounge 700 – capacidade para 200 pessoas.

**Figura 263 – Recreativo Campestre**



Fonte: Clube União Recreativo, s.d.

<b>Nome</b>	<b>RECREATIVO CAMPESTRE</b>
<b>Endereço</b>	R. Francisco Paulo Braion, nº 650 – Jardim Guadalajara
<b>Site</b>	<a href="http://www.clubeuniaorecreativo.com.br/o-clube">http://www.clubeuniaorecreativo.com.br/o-clube</a>
<b>E-mail</b>	clubeuniaorecreativo@terra.com.br
<b>Telefone</b>	(15) 3221-1090
<b>Informações</b>	Tem capacidade para 4000 pessoas, podendo ser alocado para shows, palestras, e grandes eventos.

**Figura 264 – Espaço Éden Eventos**



Fonte: Espaço Éden Eventos, s.d.

<b>Nome</b>	<b>ESPAÇO ÉDEN EVENTOS</b>
<b>Endereço</b>	Via Luiz Carlos Guerra, nº 48 – Jardim Boa Esperança
<b>Site</b>	<a href="https://www.espacoeden.net/">https://www.espacoeden.net/</a>
<b>E-mail</b>	contato@espacoeden.net
<b>Telefone</b>	(15) 99248-1022
<b>Informações</b>	Não informado.

**Figura 265 – Palazzo Eventos**



Fonte: Casamentos.com.br, s.d.

<b>Nome</b>	<b>PALAZZO EVENTOS</b>
<b>Endereço</b>	Av. Fúlvio Claudio Biazzi, nº 204 – Jardim Santa Rosa
<b>Site</b>	<a href="https://www.salaopalazzo.com.br/">https://www.salaopalazzo.com.br/</a>
<b>E-mail</b>	contato@salaopalazzo.com.br
<b>Telefone</b>	(15) 3016-8911
<b>Informações</b>	Salão com capacidade para até 300 pessoas sentadas.

**Figura 266 – Espaço La Bare**



Fonte: Espaço La Bare, s.d.



<b>Nome</b>	<b>SPAÇO LA BARE</b>
<b>Endereço</b>	R. Carlos Tomereli de Souza, nº 64 – Piazza di Roma
<b>Site</b>	<a href="https://www.spacolabare.com.br/">https://www.spacolabare.com.br/</a>
<b>E-mail</b>	marcelomkrepresentacoes@gmail.com
<b>Telefone</b>	(15) 98135-1476
<b>Informações</b>	Tem capacidade para 627 pessoas em pé ou 300 sentadas.

**Figura 267 – Donquiê**



Fonte: Donquiê, s.d.

<b>Nome</b>	<b>DONQUIÊ</b>
<b>Endereço</b>	Av. Roberto Simonsen, nº 450 – Jardim Santa Rosália
<b>Site</b>	<a href="https://www.donquie.com.br/">https://www.donquie.com.br/</a>
<b>E-mail</b>	contato@donquie.com.br
<b>Telefone</b>	(15) 3359-0200
<b>Informações</b>	Capacidade para 200 pessoas sentadas, como mesas de 10 lugares cada, ou lotação máxima de 550 pessoas, por evento.

**Figura 268 - Allegro**



Fonte: Allegro, s.d.

<b>Nome</b>	<b>ALLEGRO</b>
<b>Endereço</b>	R. Serafina Milego Latorre, nº 430 – Jardim Vera Cruz
<b>Site</b>	<a href="https://www.salaoallegro.com.br/landing">https://www.salaoallegro.com.br/landing</a>
<b>E-mail</b>	contato@soriaeventos.com.br
<b>Telefone</b>	(15) 99828-6869
<b>Informações</b>	Salão com capacidade para 500 pessoas em pé.

**Figura 269 – Glamour Eventos**



Fonte: Glamour Eventos, 2016.

<b>Nome</b>	<b>GLAMOUR EVENTOS</b>
<b>Endereço</b>	Av. Carlos Sonetti, nº 285 – Jardim Prestes de Barros
<b>Site</b>	<a href="http://www.glamourentosorocaba.com.br/">http://www.glamourentosorocaba.com.br/</a>
<b>E-mail</b>	contato@glamourentosorocaba.com.br
<b>Telefone</b>	(15) 3411-8829
<b>Informações</b>	Capacidade para 250 convidados.

**Figura 270 – Buffet Refazenda**



Fonte: Behance, s.d.

<b>Nome</b>	<b>BUFFET REFAZENDA</b>
<b>Endereço</b>	R. Vinte e Oito de Outubro, nº 150 – Jardim do Paço
<b>Site</b>	<a href="https://refazendarestaurante.com.br/">https://refazendarestaurante.com.br/</a>
<b>E-mail</b>	sacrefazenda@gmail.com
<b>Telefone</b>	(15) 3228-2689
<b>Informações</b>	Ideal para festas infantis, o local possui capacidade para até 300 pessoas.

**Figura 271 - Segmentus**



Fonte: Google Maps, 2019.

<b>Nome</b>	<b>SEGMENTUS</b>
<b>Endereço</b>	Av. Santos Dumont, nº 285 – Jardim na Maria
<b>Site</b>	<a href="https://facebook.com/salaosegmentus/">facebook.com/salaosegmentus/</a>
<b>E-mail</b>	contato@spacosegmentus.com.br
<b>Telefone</b>	(15) 3211-9431
<b>Informações</b>	Capacidade para 250 pessoas.

**Figura 272 – Dom Brunello Eventos**



Fonte: Dom Brunello Eventos, s.d.

<b>Nome</b>	<b>DOM BRUNELLO EVENTOS</b>
<b>Endereço</b>	R. Laura Maiello Kook, nº 1130 – Ipanema das Pedras
<b>Site</b>	<a href="https://www.dombrunelloeventos.com.br/index.php">https://www.dombrunelloeventos.com.br/index.php</a>
<b>E-mail</b>	contato@dombrunelloeventos.com.br
<b>Telefone</b>	(15) 3217-3984
<b>Informações</b>	Capacidade para 500 pessoas.

**Figura 273 – Espaço Franclei**



Fonte: Espaço Franclei, s.d.

<b>Nome</b>	<b>ESPAÇO FRANCLEI</b>
<b>Endereço</b>	Estrada Dinorá, nº 128 – Recreio dos Sorocabanos
<b>Site</b>	<a href="https://espacofranlei.com.br/">https://espacofranlei.com.br/</a>
<b>E-mail</b>	espacofranlei@franclei.com.br
<b>Telefone</b>	(15) 2105-0829
<b>Informações</b>	Capacidade para 250 pessoas.

**Figura 274 - Sherwood Eventos**



Fonte: Sheerwood Eventos, 2014.

<b>Nome</b>	<b>SHERWOOD EVENTOS</b>
<b>Endereço</b>	Alameda Mesopotâmia, nº 12 - Itinga
<b>Site</b>	<a href="https://sherwoodeventos.com.br/">https://sherwoodeventos.com.br/</a>
<b>E-mail</b>	sherwood@sherwoodeventos.com.br
<b>Telefone</b>	(15) 3217-2411
<b>Informações</b>	Capacidade para 450 pessoas.

**Figura 275 – Auê Park**



Fonte: Auê Park, 2020.

<b>Nome</b>	<b>AUÊ PARK</b>
<b>Endereço</b>	Av. Engenheiro Carlos Reinaldo Mendes, nº 831 – Além Ponte
<b>Site</b>	<a href="https://www.facebook.com/auelparksorocaba/">https://www.facebook.com/auelparksorocaba/</a>
<b>E-mail</b>	agendaauéfuzue@gmail.com
<b>Telefone</b>	(15) 99674-0331
<b>Informações</b>	Com foco nas festas infantis, comporta até 130 pessoas no espaço.


**Figura 276 - Cubo Mágico Buffet Infantil**



Fonte: Cubo Mágico Buffet Infantil, s.d.

<b>Nome</b>	<b>CUBO MÁGICO BUFFET INFANTIL</b>
<b>Endereço</b>	R. Lituânia, nº 988 – Jardim Europa
<b>Site</b>	<a href="https://www.cubomagicobuffet.com.br/">https://www.cubomagicobuffet.com.br/</a>
<b>E-mail</b>	cubomagicobuffet@hotmail.com
<b>Telefone</b>	(15) 98133-7515
<b>Informações</b>	Ideal para festas infantis, o local tem capacidade para 170 pessoas.

**Figura 277 – Floresta Convenções e Eventos**



Fonte: Agenda Sorocaba, s.d.

<b>Nome</b>	<b>FLORESTA CONVENÇÕES E EVENTOS</b>
<b>Endereço</b>	Av. Três de Março, nº 2566 – Alto da Boa Vista
<b>Site</b>	<a href="http://salaoflorestaeventos.com.br/">http://salaoflorestaeventos.com.br/</a>
<b>E-mail</b>	contato@salaoflorestaeventos.com.br
<b>Telefone</b>	(15) 3218-1837
<b>Informações</b>	Possui em sua estrutura salão modular que se adapta a cada ocasião, sendo possível eventos de até 3.000 pessoas.

**Figura 278 – Clube de Campo Sorocaba**



Fonte: Clube de Campo, 2020.

<b>Nome</b>	<b>CLUBE DE CAMPO SOROCABA</b>
<b>Endereço</b>	Av. Eng. Carlos Reinaldo Mendes, nº 1.761 – Alto da Boa Vista
<b>Site</b>	<a href="http://clubedecamposorocaba.com.br/">http://clubedecamposorocaba.com.br/</a>
<b>E-mail</b>	comunicacao@clubedecamposorocaba.com.br
<b>Telefone</b>	(15) 3388-9000
<b>Informações</b>	Capacidade para 1.050 pessoas sentadas.

**Figura 279 – Salão Alhambra**



Fonte: Salão Alhambra, 2012.

<b>Nome</b>	<b>SALÃO ALHAMBRA</b>
<b>Endereço</b>	Rodovia Raposo Tavares, nº 10.405 - KM 101 - Campolim
<b>Site</b>	<a href="https://www.facebook.com/salaoalhambra/">https://www.facebook.com/salaoalhambra/</a>
<b>E-mail</b>	alhambraeventos@terra.com.br
<b>Telefone</b>	(15) 3217-1403
<b>Informações</b>	Capacidade para 200 pessoas.

**Figura 280 – Girafesta Eventos**



Fonte: Girafesta, 2015.

<b>Nome</b>	<b>GIRAFESTA EVENTOS</b>
<b>Endereço</b>	Rodovia Raposo Tavares, nº 10.425 - KM 101 - Campolim
<b>Site</b>	<a href="http://www.girafestaeventos.com.br/">http://www.girafestaeventos.com.br/</a>
<b>E-mail</b>	contato.girafesta@gmail.com
<b>Telefone</b>	(15) 3217-1403
<b>Informações</b>	Capacidade para 120 pessoas.

**Figura 281 – Girablub Eventos**



Fonte: Giraclub, 2017.

<b>Nome</b>	<b>GIRA CLUB EVENTOS</b>
<b>Endereço</b>	Rodovia Raposo Tavares, nº 10.365 - KM 101 - Campolim
<b>Site</b>	<a href="http://www.girafestaeventos.com.br/">http://www.girafestaeventos.com.br/</a>
<b>E-mail</b>	contato.girafesta@gmail.com
<b>Telefone</b>	(15) 99755-0852
<b>Informações</b>	Capacidade para 250 pessoas sentadas.

**Figura 282 – Parque Tecnológico**



Fonte: Prefeitura de Sorocaba, arquivo do Turismo.



<b>Nome</b>	<b>PARQUE TECNOLÓGICO DE SOROCABA</b>
<b>Endereço</b>	Av. Itavuvu, nº 11.777 – Distrito Industrial Zona Norte
<b>Site</b>	<a href="https://parquetecsorocaba.com.br/">https://parquetecsorocaba.com.br/</a>
<b>E-mail</b>	contato@empts.com.br
<b>Telefone</b>	(15) 3416-6160
<b>Informações</b>	Dispõe de 2 auditórios de 100 lugares, 1 auditório de 500 lugares.

**Figura 283 – Sorocaba Conventions Center**



Fonte: Sorocaba Conventions Center, s.d.

<b>Nome</b>	<b>SOROCABA CONVENTIONS CENTER</b>
<b>Endereço</b>	R. Laura Maielo Kook, nº 1.711 – Jardim Novo Mundo
<b>Site</b>	<a href="https://www.sorocabaconvention.com.br/">https://www.sorocabaconvention.com.br/</a>
<b>E-mail</b>	reservasswsc@gmail.com
<b>Telefone</b>	(15) 98190-0156
<b>Informações</b>	Local com para convenções, possuindo hospedagem. Com foco em receber atletas e times de futebol.


**Figura 284 – Parque das Águas**



Fonte: Prefeitura de Sorocaba, arquivo Secom.

<b>Nome</b>	<b>PARQUE DAS ÁGUAS</b>
<b>Endereço</b>	R. Antônio Joaquim Santana, nº 714 – Jardim Abaeté
<b>Telefone</b>	(15) 3227-1173
<b>Informações</b>	Área pública que chega a reunir mais de 20 mil pessoas em seus eventos.

**Figura 285 – Parque Campolim**



Fonte: Prefeitura de Sorocaba, arquivo Secom.

<b>Nome</b>	<b>PARQUE CARLOS ALBERTO DE SOUZA</b>
<b>Endereço</b>	Av. Antônio Carlos Comitre s/nº - Campolim
<b>Telefone</b>	(15) 99707-2635
<b>Informações</b>	Área pública com capacidade para aproximadamente 5.000 pessoas.

## 17.2 HOTÉIS COM ESPAÇO PARA EVENTOS

**Figura 286 – Grand Hotel Royal**



Fonte: Grand Hotel Royal, 2020.

<b>Nome</b>	<b>Grand Hotel Royal</b>
<b>Endereço</b>	R. Doutor Alvaro Soares nº 451 - Centro
<b>Telefone</b>	(15) 2102-8903
<b>Informações</b>	Capacidade para 300 pessoas.

**Figura 287 - All Inn Sorocaba**



Fonte: All Inn, s.d.

<b>Nome</b>	<b>All Inn Sorocaba</b>
<b>Endereço</b>	Av. Engenheiro Carlos Reinaldo Mendes, nº 3.541 – Além Ponte
<b>Telefone</b>	(15) 3032-1400
<b>Informações</b>	Capacidade para 150 pessoas.

**Figura 288 – Hotel Golden Park**



Fonte: Hotel Golden Park, s.d.

<b>Nome</b>	<b>Hotel Golden Park</b>
<b>Endereço</b>	Rodovia Senador José Ermínio de Moraes, km 2,6 - Iporanga
<b>Telefone</b>	(15) 3218-6969
<b>Informações</b>	Centro de convenções para 1200 pessoas; uma sala para 180 pessoas e outra sala para 100 pessoas.

**Figura 289 – Hotel Dan Inn**



Fonte: Nacional Inn, s.d.

<b>Nome</b>	<b>Hotel Dan Inn</b>
<b>Endereço</b>	Av. Dr. Afonso Vergueiro, nº 1.850 - Centro
<b>Telefone</b>	(15) 3412-5100
<b>Informações</b>	Diversas salas: 02 salas com acomodação de 100 pessoas, 01 sala com limite de 05 pessoas, outra para 80 e a última para 30 pessoas.

**Figura 290 – Hotel Interplaza**



Fonte: Interplaza, s.d.

<b>Nome</b>	<b>Hotel Interplaza</b>
<b>Endereço</b>	R. Cel. Benedito Pires, nº 81 - Centro
<b>Telefone</b>	(15) 3233-6244
<b>Informações</b>	Uma sala para 40 pessoas e outra sala para 70 pessoas.

**Figura 291 - Hotel Nacional Inn**



Fonte: Hotel Nacional Inn, s.d.

<b>Nome</b>	<b>Hotel Nacional Inn</b>
<b>Endereço</b>	Rodovia Senador José Ermínio de Moraes, km 2,6 - Iporanga
<b>Telefone</b>	(15) 3238-9805
<b>Informações</b>	Uma sala com 30 pessoas como capacidade máxima, uma com 80 e outra com 150.

**Figura 292 - Ibis Hotel**



Fonte: All Accor, s.d.

<b>Nome</b>	<b>Ibis Hotel</b>
<b>Endereço</b>	R. Maria Aparecida Pessuti Milego, nº 290 - Campolim
<b>Telefone</b>	(15) 2101-6300
<b>Informações</b>	01 sala para reuniões com limite para 50 pessoas.

**Figura 293 – Sorocaba Park Hotel**



Fonte: Sorocaba Park Hotel, s.d.

<b>Nome</b>	<b>Sorocaba Park Hotel</b>
<b>Endereço</b>	R. Prof. Joaquim Silva, nº 205 – Alto da Boa Vista
<b>Telefone</b>	(15) 2101-2800
<b>Informações</b>	Diversas salas: Uma para reunião de até 8 pessoas; uma para 40 pessoas; uma sala para 30 pessoas; uma para 24 pessoas; uma sala para 35 pessoas; uma sala panorâmica e um anfiteatro.

**Figura 294 – eSuites by Atlântica**



Fonte: Atlantica Hotels, s.d.

<b>Nome</b>	<b>eSuites by Atlântica</b>
<b>Endereço</b>	Av. Prof. Izoraida Marques, nº 193 - Campolim
<b>Telefone</b>	(15) 3224-7500
<b>Informações</b>	Diversas salas: Uma sala para 80 pessoas; uma sala para 30 pessoas e uma sala para 24 pessoas.

## 18. ENTRETENIMENTO

### 18.1 ESTÁDIOS

Há três principais estádios em Sorocaba, onde acontecem partidas e treinamentos de vários times de futebol. O primeiro deles, fundado no dia 14 de outubro de 1978, é o Centro de Integração Comunitário – CIC – Walter Ribeiro, que pode comportar até 13.722 pessoas.

<b>Nome:</b>	<b>Centro de Integração Comunitário (CIC) – Walter Ribeiro</b>
<b>Endereço:</b>	Av. Pereira da Silva, s/n – Jardim Santa Rosália
<b>Telefone:</b>	(15) 3231-3069

Ali, ocorrem jogos locais e regionais que enchem as bilheterias. Além do enorme gramado, o estádio possui quatro setores de arquibancadas e sanitários. Os jogos do time chamado Esporte Clube São Bento acontecem bastante no local. O time existe desde 14 de setembro de 1913 e seus jogos são tradicionais na cidade.

**Figura 295 - Centro de Integração Comunitário - CIC**



Fonte: Prefeitura de Sorocaba, arquivo Secom.

Já o estádio “Dr. Rui Costa Rodrigues”, também conhecido como “Campo do Estrada”, pertenceu à agremiação Estrada de Ferro Sorocaba, time que competiu no Campeonato Paulista durante oito anos, mas foi desativado em razão da escassez de recursos. Em 1993, foi criado o Atlético Sorocaba e, o estádio, que portava 6.000 pessoas, foi reestruturado, aumentando-se sua capacidade.

**Figura 296 - Estádio “Dr. Rui Costa Rodrigues”**



Fonte: Globoesporte, 2012.

<b>Nome:</b>	<b>Estádio Dr. Rui Costa Rodrigues</b>
<b>Endereço:</b>	R. Aparecida, 176 – Jardim Santa Rosália
<b>Telefone:</b>	(15) 98127-8403

A arquibancada coberta é inteiramente construída com trilhos de trem, sendo tombada em 2018 como “bem cultural de interesse histórico, arquitetônico, artístico, turístico e ambiental” pelo Conselho de Defesa do Patrimônio Histórico, Arqueológico, Artístico e Turístico do Estado de São Paulo (Condephaat). (Cruzeiro do Sul, 2021).

<b>Nome:</b>	<b>Estádio Izaltino Walter</b>
<b>Endereço:</b>	R. Pedro Samuel Antunes Proença, nº 200 – Jardim São Carlos
<b>Telefone:</b>	Não informado.

Por fim, o estádio Izaltino Walter, também conhecido como Campo de Futebol do Avenida, pertence ao time do Atlético Clube Avenida. Reformado em



2015, o estádio possui um campo com 97m de comprimento por 60m de largura, arquibancada coberta, vestiários, sanitários e lanchonete.

**Figura 297 - Estádio “Izaltino Walter”**



Fonte: Toque de Primeira, 2015.

## 18.2 CENTROS ESPORTIVOS

Outra espécie de local para a prática de esportes são os chamados centros esportivos. A cidade conta com diversos desses centros.

**Tabela 78 - Centros Esportivos**

<b>Nome:</b>	<b>Centro Esportivo Vila Gabriel</b>
<b>Endereço:</b>	R. Joaquim Ferreira Barbosa, nº 420 – Vila Gabriel
<b>Telefone:</b>	(15) 3224-4860

<b>Nome:</b>	<b>Centro Esportivo Jd. Simus</b>
<b>Endereço:</b>	Av. Américo Figueiredo, nº 1186 – Jardim Simus
<b>Telefone:</b>	(15) 3222-7573

<b>Nome:</b>	<b>Centro Esportivo Brigadeiro Tobias</b>
<b>Endereço:</b>	Av. Bandeirantes, nº 3693 – Brigadeiro Tobias
<b>Telefone:</b>	(15) 3236-6277

<b>Nome:</b>	<b>Centro Esportivo Doutor Pitico</b>
<b>Endereço:</b>	R. Anselmo Rolim, s/nº – Vila Tortelli
<b>Telefone:</b>	(15) 3231-8612

<b>Nome:</b>	<b>Centro Esportivo Maria Eugênia</b>
<b>Endereço:</b>	R. Dante Trevisan, nº 199 – Jardim Maria Eugênia
<b>Telefone:</b>	(15) 3226-3108

<b>Nome:</b>	<b>Centro Inclusivo de Esportes e Lazer Vila Santana</b>
<b>Endereço:</b>	R. Doutor Deodoro Reis, nº 210 – Vila Santana
<b>Telefone:</b>	(15) 3234-3406

<b>Nome:</b>	<b>Centro Esportivo Central Parque</b>
<b>Endereço:</b>	R. Mario Soave, nº 471
<b>Telefone:</b>	(15) 3221-0722

<b>Nome:</b>	<b>Centro Esportivo “André Matiello” – Pinheiros</b>
<b>Endereço:</b>	R. Padre Lara de Moraes, s/nº
<b>Telefone:</b>	(15) 3224-3580

**Figura 298 - Centro Esportivo Central Parque**



Fonte: Prefeitura de Sorocaba, 2019.

## 18.3 PISTAS DE SKATE

Sorocaba também oferece diversas pistas de skate, para os praticantes desse esporte. Segue algumas abaixo:

**Tabela 79 – Pistas de Skate**

<b>Nome:</b>	<b>Pista de Skate Júlio de Mesquita (Fronteyra)</b>
<b>Endereço:</b>	R. João Batista Machado, altura do nº 270 - Júlio de Mesquita
<b>Telefone:</b>	(15) 3339-9245

<b>Nome:</b>	<b>Pista de Skate Ipiranga (Praça do Ipiranga)</b>
<b>Endereço:</b>	Av. Américo Figueiredo, altura do nº 2279 - Jardim Ipiranga
<b>Telefone:</b>	(15) 3339-9245


<b>Nome:</b>	<b>Pista de Skate Dr. Pitico (Centro Esportivo)</b>
<b>Endereço:</b>	R. Anselmo Rolim, s/nº – Vila Tortelli
<b>Telefone:</b>	(15) 3231-8612

<b>Nome:</b>	<b>Pista de Skate Éden</b>
<b>Endereço:</b>	R. Bonifácio de Oliveira Cassu, altura do nº 30 - Éden
<b>Telefone:</b>	(15) 3339-9245

<b>Nome:</b>	<b>Pista de Skate Aparecidinha</b>
<b>Endereço:</b>	R. do Terço, altura do nº 371 - Aparecidinha
<b>Telefone:</b>	(15) 3339-9245

<b>Nome:</b>	<b>Pista de Skate Parque dos Espanhóis</b>
<b>Endereço:</b>	R. Dr. Campos Salles, s/nº - Vila Assis
<b>Telefone:</b>	(15) 3233-9809

**Figura 299 – Pista de Skate do Parque das Águas**



Fonte: Clube do Skate, 2015.

## 18.4 QUADRAS E ARENAS

Figura 300 – Arena Sorocaba



Fonte: Prefeitura de Sorocaba, 2016.

Uma das principais quadras esportivas na cidade é a Arena Sorocaba. O espaço tem capacidade para 4 mil pessoas e fica situado na Rodovia Raposo Tavares, km 106 – Parque Reserva Fazenda Imperial. Segue abaixo outras quadras esportivas da cidade:

Tabela 80 – Quadras e Arenas

<b>Nome:</b>	<b>Arena Ibiti Futebol Society</b>
<b>Endereço:</b>	R. João José Alves, nº 31 – Vila Mineirão
<b>Telefone:</b>	(15) 98166-4913

<b>Nome:</b>	<b>Arena Galo</b>
<b>Endereço:</b>	R. José Luiz Flaquer, nº 650 – Éden
<b>Telefone:</b>	Não informado

<b>Nome:</b>	<b>Arena Mineirão</b>
<b>Endereço:</b>	R. Tenente Érico de Oliveira, nº 814-922 – Vila Mineirão
<b>Telefone:</b>	Não informado

<b>Nome:</b>	<b>Arena Éden</b>
<b>Endereço:</b>	R. Luís Gonçalves de Camargo, nº 580 - Éden
<b>Telefone:</b>	(15) 3357-0854

<b>Nome:</b>	<b>Escola de Futebol Boca Juniors de Sorocaba</b>
<b>Endereço:</b>	Av. Sylvio Betti, nº 300 – Recreio dos Sorocabanos
<b>Telefone:</b>	(15) 3013-0641

<b>Nome:</b>	<b>Quadra de Futsal JL</b>
<b>Endereço:</b>	R. João Valentino Joel, nº 383 – Jardim Prestes de Barros
<b>Telefone:</b>	(15) 99712-4163

## 18.5 CLUBES

É possível encontrar na cidade uma série de clubes, onde o visitante pode desenvolver as mais variadas atividades de lazer e afins.

**Tabela 81 - Clubes**

<b>Nome:</b>	<b>Clube de Campo Sorocaba</b>
<b>Endereço:</b>	Av. Engenheiro Carlos Reinaldo Mendes, nº 1761 – Alto da Boa Vista
<b>Telefone:</b>	(15) 3388-9000

<b>Nome:</b>	<b>Clube dos Comerciantes</b>
<b>Endereço:</b>	R. Antonio Guiti, nº 284 – Elton Ville
<b>Telefone:</b>	(15) 3221-1066

<b>Nome:</b>	<b>Xadrez Clube Sorocaba</b>
<b>Endereço:</b>	R. Santa Clara, nº 106 – Centro
<b>Telefone:</b>	(15) 3231-1114

<b>Nome:</b>	<b>Tênis Clube Sorocaba</b>
<b>Endereço:</b>	R. José Joaquim de Lacerda, nº 519 – Vila Netinho
<b>Telefone:</b>	(15) 3233-3251

<b>Nome:</b>	<b>Clube União Recreativo Campestre</b>
<b>Endereço:</b>	R. Francisco Paulo Braion, nº 650 – Jardim Guadalajara
<b>Telefone:</b>	(15) 3221-1090

<b>Nome:</b>	<b>Clube de Campo dos Metalúrgicos</b>
<b>Endereço:</b>	Av. Victor Andrew, nº 4100 - Éden
<b>Telefone:</b>	(15) 3225-3377

<b>Nome:</b>	<b>Centro do Professorado Paulista</b>
<b>Endereço:</b>	R. Rio Grande do Sul, nº 434 – Centro
<b>Telefone:</b>	(15) 3232-2260

<b>Nome:</b>	<b>Sindicato dos Servidores Públicos Municipais de Sorocaba</b>
<b>Endereço:</b>	R. Vinte e Oito de Outubro, nº 370 - Jd. do Paço
<b>Telefone:</b>	(15) 3229-2090

**Figura 301 – Clube de Campo**



Fonte: Clube de Campo Sorocaba, s.d.

## 18.6 JOCKEY CLUB

**Figura 302 – Pista de corrida do Jockey Club**



Fonte: Jockey Club, 2019.

Inaugurado em março de 1991, o Jockey Clube é o principal Centro do Cavalo Quarto de Milha de corrida na América Latina. Há mais de 400 animais

alojados na vila hípica e aproximadamente cinco milhões em prêmios distribuídos todos os anos.

Seu hipódromo é referência no quesito segurança e velocidade, seguindo-se os padrões e normas internacionais. O Jockey Club de Sorocaba possui uma ótima estrutura, que comporta até 1.300 pessoas entre a área VIP e as arquibancadas com visão privilegiada de toda a pista. Possui também dois restaurantes e um grande estacionamento. A entrada é gratuita e a programação anual abarca diferentes grandes prêmios de março a novembro.

<b>Nome:</b>	<b>Jockey Club Sorocaba</b>
<b>Endereço:</b>	Rodovia Castelo Branco, KM 86
<b>Telefone:</b>	(15) 3293-1169   3293-1115
<b>Site:</b>	<a href="http://www.jcsorocaba.com.br/">http://www.jcsorocaba.com.br/</a>

## 18.7 CASAS NOTURNAS

Além dos vários equipamentos de alimentos e bebidas que a cidade possui e que movimentam a vida noturna, Sorocaba tem muitas casas noturnas, que oportunizam, ao munícipe e ao turista, diferentes opções de entretenimento. Aqui estão as principais casas noturnas da cidade:

**Figura 303 – Amiiici Lounge**



Fonte: Amiiici Lounge, 2021.

<b>Nome:</b>	<b>AMIICI LOUNGE</b>
<b>Endereço:</b>	Av. Dom Aguirre, 2121 - Jardim Santa Rosália
<b>Telefone:</b>	(15) 3233-0400
<b>Site:</b>	<a href="https://www.amiiici.com/">https://www.amiiici.com/</a>

**Figura 304 – Edub Two**



Fonte: Edub Two, s.d.

<b>Nome:</b>	<b>EDUB TWO</b>
<b>Endereço:</b>	R. Osvaldo de Jesus, nº 143 – Jardim do Paço
<b>Telefone:</b>	(15) 3228-3807
<b>Site:</b>	<a href="http://www.edubtwo.com.br/home.php">http://www.edubtwo.com.br/home.php</a>

**Figura 305 – Infinity Hall**



Fonte: Agenda Sorocaba, 2001.

<b>Nome:</b>	<b>INFINITY HALL</b>
<b>Endereço:</b>	R. Doutor Luiz Fernando Flores Betti, nº 73 – Jardim do Paço
<b>Telefone:</b>	(15) 3228-2048
<b>Site:</b>	<a href="https://www.facebook.com/theinfinityhall/">https://www.facebook.com/theinfinityhall/</a>



Figura 306 – Mavs



Fonte: Agenda Sorocaba, s.d.

Nome:	MAVS PUB
Endereço:	R. Sarutaiá, nº 111 - Centro
Telefone:	(15) 3318-0126
Site:	<a href="https://www.instagram.com/mavspub/?hl=pt-br">https://www.instagram.com/mavspub/?hl=pt-br</a>

Figura 307 - Asteroid



Fonte: Jornal Cruzeiro do Sul, 2019.

Nome:	ASTEROID
Endereço:	R. Aparecida, nº 737 – Vila Santana
Telefone:	(15) 3329-2767
Site:	<a href="https://www.facebook.com/AsteroidBar/">https://www.facebook.com/AsteroidBar/</a>

Figura 308 – Hangar 51



Fonte: Portal Sorocaba.com, 2015.

Nome:	HANGAR 51
Endereço:	R. Victorio Pegoretti, nº 51 – Jardim Faculdade
Telefone:	(15) 3329-8851
Site:	<a href="https://www.facebook.com/hangar51bar/">https://www.facebook.com/hangar51bar/</a>


Figura 309 - PUB



Fonte: Agenda Sorocaba, s.d.

Nome:	PUB
Endereço:	R. Saliba Mota, nº 104 – Além Ponte
Telefone:	(15) 3346-6782
Site:	<a href="http://www.pubonline.com.br/">http://www.pubonline.com.br/</a>

Figura 310 – Folks



Fonte: Folks, 2017.

<b>Nome:</b>	<b>FOLKS</b>
<b>Endereço:</b>	R. Duque de Caxias, nº 301 – Vila Leão
<b>Telefone:</b>	(15) 3232-3000
<b>Site:</b>	<a href="https://www.facebook.com/folkssorocaba">https://www.facebook.com/folkssorocaba</a>

## 18.8 CASAS DE SHOWS E ESPETÁCULOS

O município também abarca casas de shows e espetáculos, ampliando a oferta de entretenimento para os moradores e visitantes de Sorocaba. Além de locais já falados, como os teatros existentes na cidade, podem ser citados, ainda:

Tabela 82 – Casas de Shows e Espetáculos

<b>Nome:</b>	<b>Centro Hípico Pagliato</b>
<b>Endereço:</b>	R. Antônio Aparecido Ferraz, nº 1.111 – Parque Santa Isabel
<b>Telefone:</b>	(15) 3221-7764
<b>Informações:</b>	Capacidade para 3.000 pessoas.

<b>Nome:</b>	<b>Arena Ayres</b>
<b>Endereço:</b>	R. Vinte e Oito de Outubro, s/nº - Alto da Boa Vista
<b>Telefone:</b>	(15) 98149-0745
<b>Informações:</b>	Não informado.

<b>Nome:</b>	<b>Recreativo Campestre</b>
<b>Endereço:</b>	R. Francisco Paulo Braion, nº 650 – Jardim Guadalajara
<b>Telefone:</b>	(15) 3221-1090
<b>Informações:</b>	Capacidade para 4.000 pessoas.

## 18.9 OUTROS

### 18.9.1 PAINTBALL

Sorocaba dispõe de um local onde os munícipes e visitantes podem jogar Paintball, pertencente ao Atrack Paintball. O local, que antes funcionava no bairro Éden, foi recém-inaugurado no Shopping Cidade.

<b>Nome:</b>	<b>Atrack Paintball</b>
<b>Endereço:</b>	Av. Itavuvu, 3373 - Jardim Santa Cecilia (Shopping Cidade)
<b>Telefone:</b>	(15) 99820-0189   (15) 98170-9871
<b>Site:</b>	<a href="http://www.atrackpaintball.com.br/">http://www.atrackpaintball.com.br/</a> <a href="https://www.instagram.com/atrackpaintballadventure/?hl=pt-br">https://www.instagram.com/atrackpaintballadventure/?hl=pt-br</a>

Além da arena de obstáculos, é possível também realizar atividades de arborismo, tirolesa e escalada. Há uma área de lazer com banheiros, mesa de jogos, churrasqueira e campo.

**Figura 311 - Atrack Paintball**



Fonte: Atrack Paintball, 2019.

## 18.9.2 KART

Sorocaba possui um circuito oficial de mais de 800m de extensão e 7m de largura, contando com as áreas de escape gramadas, karts de 7hp, profissionais capacitados para dar o apoio/suporte aos pilotos. O Kart Sorocaba proporciona aos seus visitantes infraestrutura propícia para a prática do kartismo.

As instalações também possuem lanchonete, banheiros, estacionamento, visão exclusiva dos espectadores, segurança e iluminação projetada para corridas noturnas. Além do kartismo, o local mistura música e bar, com shows musicais e decoração única.

Seu funcionamento é de quarta a sexta-feira, das 14:00h às 20:00h, e nos finais de semana das 09:00h às 15:00h. O próprio estabelecimento oferece os equipamentos de segurança. Tem capacidade de 12 pessoas por bateria, sendo que cada bateria tem 30 minutos de duração, sendo 10min de tomada de tempo e 20min de corrida.

<b>Nome:</b>	<b>Kart Sorocaba</b>
<b>Endereço:</b>	Rodovia Raposo Tavares, KM 95 – Jardim Rosária Alcolea
<b>Telefone:</b>	(15) 2104-1424
<b>Funcionamento:</b>	De quarta a sexta, das 14:00h às 20:00h, e sábado e domingo das 09:00h às 15:00h.

Figura 312 – O Kart



Fonte: Kart Sorocaba, 2018.

### 18.9.3 BOLICHE

A cidade conta com um local para a atividade de Boliche, de fácil acesso. O Boliche Playtoy, localizado dentro do Pátio Cianê Shopping, possui pistas de boliche, lanchonete e outros brinquedos infantis.

Figura 313 - PlayToy



Fonte: Agenda Sorocaba, 2018.

<b>Nome:</b>	<b>Boliche Playtoy</b>
<b>Endereço:</b>	Av. Dr. Afonso Vergueiro, nº 143 - Centro
<b>Telefone:</b>	(15) 3333-3292
<b>Funcionamento:</b>	De segunda a quinta, das 10:00h às 22:00h, de sexta a domingo, das 10:00h às 23:00h.

## 19. POTENCIAL TURÍSTICO DO MUNICÍPIO

### 19.1 TURISMO CULTURAL

A história e a cultura de um lugar, quando juntas, conectam-se de forma a definir a identidade de uma população. São elas que constroem os hábitos, costumes, culinária, dialeto e afins. Assim, aqueles dois elementos podem ter importante papel na valoração cultural, na conservação de memórias e raízes, bem como na confecção de atividades relacionadas a elas, que podem transmitir ao morador local e às visitantes reflexões a respeito de valores, hábitos e costumes que fazem parte de seu dia a dia, da história local e da representatividade de determinado elemento.

A cultura local pode ser valorizada de muitas maneiras e por diversas áreas do conhecimento. No caso da atividade turística, ela fortalece o turismo cultural. O Ministério do Turismo (2006) afirma que esse tipo de turismo

“compreende as atividades turísticas relacionadas à vivência do conjunto de elementos significativos do patrimônio histórico e cultural e dos eventos culturais, valorizando e promovendo os bens materiais e imateriais da cultura”, ou seja, através de atividades turísticas, como roteiros, visitas guiadas e afins, pode-se conhecer, compreender e valorizar elementos históricos e culturais de um lugar”.

**Figura 314 – Desfile dos Tropeiros**



Fonte: Prefeitura de Sorocaba, arquivo Secom.

O município sorocabano preserva um grande acervo histórico e cultural, já que suas raízes estão ligadas aos Bandeirantes e ao Tropeirismo, ambos sendo desbravadores de terras que proporcionaram um enorme desenvolvimento econômico e social em várias cidades do país.

O Tropeirismo começou na cidade por volta de 1733, por meio do português Cristóvão Pereira de Abreu, que, acompanhado de mulas e gado, abriu caminho ligando Curitiba a Sorocaba. Pouco tempo depois, a Feira dos Mueres se estabeleceu na cidade e aqui ficou por dois meses, fechando em 1897. De 1750 a 1850, a fase áurea do Tropeirismo predominou na cidade, sendo um importante movimento para a história municipal.

Em Sorocaba, inclusive, é possível encontrar monumentos, museus e um centro de estudos do Tropeirismo, bem como a oportunidade de participar de eventos (Semana do Tropeiro e a Tropeada) relacionados ao marco. O objetivo é aproximar a população e os turistas das raízes históricas sorocabanas.

Outro item da cultura sorocabana é o seu rico folclore, que mantém tradições como as cavalarias, as romarias (que trazem pessoas de diversos lugares), as missas de comunidades locais e regionais, a festa junina, o grupo Folia dos Reis e o Caruru (desafio cantado típico da região centro-oeste, mas de origem paulistana).

**Figura 315 – Apresentação de Cururu**



Fonte: Agenda Sorocaba, 2014.

O grupo Cido Garoto, reconhecido em toda a região, cultuou esse tipo de folclore, que era muito comum na década de 80, cantando e encantando seu público, por meio da narrativa de histórias em forma de música, sobre características bíblicas, folclóricas e culturais (Cavalheiro, 1999).

O município também contém construções que disseminam ainda mais sua história e cultura. Exemplos delas são as antigas fábricas têxteis, que já representaram muito a cidade, desenvolvendo-a economicamente, inclusive oferecendo emprego a muitos moradores e imigrantes; as igrejas antigas, com suas arquiteturas inovadoras e únicas; os edifícios e mirantes antigos, que pertencem a famílias importantes; os monumentos, dedicados àqueles que já contribuíram com o desenvolvimento da cidade, fazendo dela o que ela é hoje.

**Figura 316 - Catedral de Sorocaba**



Fonte: Prefeitura de Sorocaba, arquivo Secom.



## 19.1.1 TURISMO FERROVIÁRIO

O turismo ferroviário é o tipo de turismo relacionado às antigas estações ferroviárias. Seus trens, muitos já desativados, são ou poderão vir a ser turísticos, o que contribuiria com a recuperação da história do transporte rodoviário, atribuindo representatividade à cultura e história de algum local, além de ampliar a oferta de atividade turística (Ministério do Turismo, 2012).

A estação Estrada de Ferro Sorocabana foi muito importante para a cidade, pois não apenas gerou vagas de emprego, mas também fomentou a economia e facilitou o transporte de indústrias têxteis grandes, inclusive ligando Sorocaba a muitas outras cidades do país.

A referida estação se localiza na Avenida Dr. Afonso Vergueiro, nº 310, no centro da cidade. Foi inaugurada no dia 10 de julho de 1875 pela Estrada de Ferro Sorocabana e, até o ano de 1876, marcava o ponto de partida da linha tronco entre São Paulo e Sorocaba. A chegada dos trilhos da Estrada de Ferro Votorantim, em 1906, fez com que o local passasse a ser utilizado como terminal de baldeação, até o ano de 1929, quando a estrada foi ampliada. Na década de 1940, começou a receber trens elétricos. Já em 1971, foi incorporada pela FEPASA (Ferrovia Paulista S.A), que a administrou até o ano de 1998, ano este onde a empresa encerrou suas atividades. Por fim, a malha ferroviária foi transferida à iniciativa privada, empresa FERROBAN (Ferrovia Bandeirantes), e passou a operar com trens de passageiros na linha tronco até ser fechada em janeiro de 1999.

**Figura 317 – Estação Ferroviária**



Fonte: Prefeitura de Sorocaba, arquivo Secom.

Atualmente, os trilhos ainda são utilizados para o transporte de carga pela Rumo Malha Oeste S.A., sucessora da Ferrobán, sendo que o imóvel está sob responsabilidade da Prefeitura Municipal de Sorocaba.

Há outra estação na cidade: a Estação Paula Souza, situada na Rua Paula Souza, nº 420. Foi construída em 1922 pela Estrada de Ferro Elétrica Votorantim (EFEV), ferrovia particular de propriedade da S.A. Indústrias Votorantim (SAIV) que conectava Sorocaba com as unidades industriais do grupo em Votorantim e transportava funcionários.

O espaço está passando por uma revitalização, com objetivo de sediar o Centro de Memória Ferroviária de Sorocaba, projeto desenvolvido pela Sorocabana - Movimento de Preservação Ferroviária. A Associação visa preservar materialmente antigas locomotivas, carros de passageiros e vagões representativos para a evolução tecnológica da Estrada de Ferro Sorocabana (EFS) e da Estrada de Ferro Elétrica Votorantim (EFEV) - (Mapeamento Cultural de Sorocaba, 2021).

**Figura 318 – Locomotiva 58**



Fonte: Prefeitura de Sorocaba, arquivo Secom.

Ainda, no local, encontra-se a Locomotiva 58, uma famosa Maria Fumaça que, desde 2017, vem realizando alguns passeios turísticos em datas comemorativas. O passeio permite ao público vislumbrar um dos maiores símbolos do passado ferroviário da cidade, retomando as memórias das estradas de ferro e sua importância no desenvolvimento da cidade.

Por fim, o local que complementa a experiência do visitante e valoriza a história da ferrovia é o Museu da Estrada de Ferro Sorocabana, situado em frente à antiga estação. No local, pode-se encontrar documentos, objetos e outras antiguidades que um dia fizeram parte do complexo da estação.

**Figura 319 - Museu da Estrada de Ferro Sorocabana**



Fonte: Prefeitura de Sorocaba, arquivo Secom.

## **19.1.2 TURISMO CULTURAL – ÉTNICO**

Como apontado anteriormente, o turismo cultural tem o objetivo de valorizar elementos e aspectos da cultura de determinado lugar. Quando em conjunto com o turismo étnico, a atividade turística abrange a vivência de experiências e o contato direto com determinado grupo étnico.

A cartilha de Turismo Cultural do Ministério do Turismo (2010) sustenta que o turismo étnico “[...] envolve as comunidades representativas dos processos migratórios europeus e asiáticos, as comunidades indígenas, as comunidades quilombolas e outros grupos sociais que preservam seus legados étnicos como valores norteadores de seu modo de vida, saberes e fazeres”. Dessa forma, Sorocaba possui um diversificado turismo étnico que será mostrado nos tópicos seguintes.

### **19.1.2.1 FESTA JAPONESA**

A Festa da Colônia Japonesa de Sorocaba acontece há nove anos, no bairro Campolim. Organizada pela União Cultural e Esportiva Nipo-Brasileira de Sorocaba – UCENS – em parceria com a Secretaria da Cultura, o evento acontece durante um final de semana e contempla comidas típicas, apresentações culturais e shows de música.

A festa acontece na Praça Kasato Maru, cujo nome homenageia o primeiro navio a trazer os imigrantes do Japão para o Brasil. Sua construção foi justamente uma veneração aos 100 anos da imigração japonesa no país, através da articulação da Ucons.

**Figura 320 - Festa Japonesa**



Fonte: Guia Chef, 2019.

Localizada na R. Manoel Leite Magalhães, nº 55, centro da cidade, a sede da UCENS funciona de segunda a sexta, das 8h às 17:30h – Telefone: (15) 3231-3015. Já chamada de Associação Japonesa Céu Azul de Sorocaba e, depois, de Associação Japonesa de Sorocaba, a União Cultural Nipo Brasileira de Sorocaba foi fundada em 1949, recebendo seu o nome atual em 1959.

Em 1961, a associação foi desativada por escassez de recursos. Em 1962, porém, foi reaberta com novos sócios e regulamentação, ganhando um novo estatuto. Em 1954, foram celebrados os 300 anos da fundação de Sorocaba, ocasião na qual os integrantes da comunidade japonesa se juntaram para presentear a cidade com a construção da “Torre do Relógio”, na Praça Nicolau Scarpa, que fica no centro da cidade.

Além de organizar a grande e anual festa japonesa, bem como outros eventos, o lugar proporciona a prática de esportes como gateball, mallet golf, fujin-bu, roojin-bu, judô, entre outras atividades esportivas e culturais ligadas à cultura japonesa.

### **19.1.2.2 DANÇA AFRO**

Sorocaba sedia a Companhia de Danças Afro Abayomi'n, uma organização sem fins lucrativos, constituída nos conformes da Lei 10.639/03, a qual diz para incluir e difundir a cultura afro de diversas maneiras. Criada em julho de 2014, a Companhia de Danças apresenta e valoriza a cultura afro-brasileira por meio de canções e danças.

A cultura afro-brasileira é a prioridade para a Companhia, que faz diversas apresentações gratuitas pela cidade, porém suas apresentações são voltadas para todos os públicos.

**Figura 321 – Apresentação da Dança Afro**



Fonte: Agenda Sorocaba, 2015.

O objetivo é resgatar e mostrar os valores de tal cultura e democratizar o acesso à arte negra. Dentre os colaboradores, podemos citar nomes como Maria de Lourdes Moraes, Jakeline Moraes Pinto, Jessika Moraes Pinto que além de colaboradores são dançarinos e os idealizadores das coreografias e percussões. A companhia também teve contribuição do renomado coreógrafo Ismael Ivo.

### **19.1.2.3 QUILOMBINHO**

Idealizado e realizado pelas educadoras Marilda Aparecida Corrêa, Rosângela Cecília da Silva Alves e pelo ator e diretor Paulo Betti, o Centro Cultural Quilombinho é centrado no orgulho das ancestralidades afro-brasileiras e, principalmente, no ensinamento delas para crianças e adolescentes.

O Centro se localiza na R. Sotero José do Bonfim, nº 171, Jardim Maria Eugênia – Telefone: (15) 98124-7199. É uma organização não governamental e não lucrativa e está na cidade há mais de 12 anos.

Uma referência para a cidade e a região, atende a 50 crianças adolescentes e proporciona a eles atividades como informática, coral, artesanato, pintura, capoeira e palestras. Também conta com aulas de informática e reforço extraescolar.

Os objetivos do Quilombinho são o resgate do orgulho de afro-brasileiros e descendentes, difundir seus valores e cultura para crianças e adolescentes e, também, auxiliar as crianças no ambiente escolar e desenvolver sua autoestima.

**Figura 322 - Centro Cultural Quilombinho**



Fonte: Agenda Sorocaba, 2014.

#### **19.1.2.4 CASA DA ESPAÑA**

A Casa de España foi inaugurada em 06 de outubro de 2007, aproximadamente um ano após o início do projeto. Localizada na Rua Manoel Lopes, nº 235, Vila Hortência, o prédio, que atualmente é a Casa de España, era originalmente da prefeitura, sendo cedido através do Projeto de Lei 338/2007. Em 2007, ano de sua inauguração, estavam presentes o Cônsul Geral da Espanha, o Prefeito de Sorocaba e outras autoridades, assim como descendentes de espanhóis. No município, o dia 12 de outubro é considerado o dia da Hispanidade, sancionado pela Lei 283/2007.

**Figura 323 – Casa da España**



Fonte: Agenda Sorocaba, 2017.

A missão da Casa é reconhecer, valorizar e lembrar os imigrantes e a cultura, já que na cidade há uma grande comunidade de descendentes de espanhóis. Eventos culturais, exposições, cursos, e apresentações relacionados à Espanha são viabilizados pelo projeto. Além disso, a Casa tem como propósito promover o convívio dos seus associados, sendo um espaço social para eles. Algumas das práticas que é possível encontrar na Casa, temos o Roteiro Educador.

Uma visita promovida em parceria com a Prefeitura de Sorocaba, destinada a crianças e adolescentes das escolas públicas. Um Roteiro programado para ensinar e mostrar o folclore, os costumes e a culinária espanhola para os alunos.

### 19.1.3 MOVIMENTOS

#### 19.1.3.1 MOMUNES

A ativista social Mazé Lima identificou na cidade uma ausência de um ambiente e organização que representassem um importante segmento da sociedade, não só local, mas do Brasil: as mulheres negras. Em 1997 o projeto teve início com uma reunião de algumas poucas mulheres negras. Músicas e dialetos das culturas africanas foram trazidas por elas na forma de um pequeno coral. Pouco tempo depois, em 1999, o projeto expandiu e cresceu, ao ponto de ser fundado o MOMUNES, o Movimento de Mulheres Negras de Sorocaba. O Movimento tem sua sede na R. Orestes Ângelo Colo, nº 62, Jardim São Marcos e é possível contatá-lo pelo telefone: (15)3211-1854.

**Figura 324 - Momunes**



Fonte: Agenda Sorocaba, 2018.

Formado majoritariamente por mulheres negras, o Movimento tem como missão o combate ao racismo, discriminações sociais e de gênero por meio do empoderamento feminino. Atualmente uma Organização da Sociedade Civil, sem fins lucrativos, o MOMUNES promove o protagonismo, a diversidade histórica, étnica e cultural afro-brasileira na sociedade sorocabana e brasileira. O Movimento é responsável pela ‘Casa de Acolhimento – Recomeçar’, a qual acolhe e auxilia quem necessita de um abrigo provisório para poder retornar às suas famílias.

Além disso, disponibiliza ferramentas para a autonomia moral, intelectual e material para que seja possível o exercício da cidadania. Oficinas de geração de renda, oficinas de arte e cultura afro-brasileira, capacitações e debates são algumas das atividades oferecidas em escolas de educação básica do município, tanto privadas quanto públicas.

### 19.1.3.2 KUSTOM KULTURE

A Kustom Kulture, surgida na década de 1950, difunde a ideia de exibir seu estilo próprio através de customização e modificação, tanto é, que seu significado é “cultura da personalização”. Ela está presente em diversas áreas, como a tatuagem, arte, música e automóveis e as motocicletas. As manifestações dessa cultura se dão tanto no âmbito do objeto em questão, quanto naquele que a pratica, customizando suas roupas e cabelos, de forma a evidenciar seu estilo único e próprio.

**Figura 325 – Rodeo Motorcycle**



Fonte: Revista Pró Moto, 2020.

Os praticantes se reúnem em eventos, tais como desfile de motos e automóveis modificados, encontros com bandas e reunião em food trucks, entre



outros. Muitos clubes são fundados pelos Kustom Kulture, de forma a facilitar os referidos encontros, incentivando a socialização.

Alguns clubes em Sorocaba fazem parte da Kustom Kulture, a exemplo do Lucky Friends e do Revolver Kustom Shop. Inclusive, em 2017, a Lucky Friends efetuou o segundo Rodeo Motorcycle, patrocinado pela Harley Davidson, e reuniu 20 mil fãs da famosa marca de motos e pela Kustom Kulture. A Revolver Kustom Shop se localiza na Rua Santa Cruz, 115, Centro – Telefone: (15)3388-6663. A Lucky Friends tem sua loja na Rua Francisca de Queiroz, 301, Vila Independência – Telefone: (15)3037-0502.

## 19.2 TURISMO DE AVENTURA

Segundo o Ministério do Turismo (2010), o turismo de aventura “compreende os movimentos turísticos decorrentes da prática de atividades de aventura de caráter recreativo e não competitivo”. Essa movimentação turística acaba por relacionar os meios de hospedagem, alimentação, transporte, recreação e entretenimento, entre outras, em busca de atividades aventureiras, a exemplo de arvorismo, tirolesa, caminhada e afins. Em Sorocaba, é possível encontrar este tipo de segmento existente em alguns lugares da cidade, como os apresentados a seguir.

### 19.2.1 ARVORISMO E TIROLESA

Sorocaba ainda não conta com atividades de arvorismo e tirolesa, porém, tem muitos equipamentos e áreas com potencial para desenvolver esse tipo de prática do turismo de aventura. O Parque Natural Chico Mendes é um deles.

**Figura 326 – Parque Chico Mendes**



Fonte: Secretaria do Meio Ambiente, 2015.

O Parque Chico Mendes foi criado em dezembro de 1977, e fica em uma área de remanescentes de mata ciliar e áreas de regeneração natural de transição entre a floresta semidecídua e o cerrado, além de ter uma extensa área verde com eucaliptos. O Parque é um local em potencial para o desenvolvimento de arvorismo e tirolesa por ter 1 km de pista de caminhada e aproximadamente 2 km de trilhas na mata. Ao visitá-lo, é possível ter contato com a natureza, observar os animais e desfrutar de lazer com um espaço com churrasqueira e playground.

Outro espaço potencial é o Parque Natural Municipal Corredores de Biodiversidade “Marco Flávio da Costa Chaves” – (PNMCBio), ou Parque da Biodiversidade. Trata-se de uma unidade de Conservação e Proteção Integral, pertencente à categoria Parque Municipal, tendo 62,4ha de extensão e está situado na Zona Norte da cidade. Criado através do Decreto nº 19.424, de 17 de agosto de 2011, foi inaugurado em 2013 e é atribuído para pesquisa, educação e lazer.

**Figura 327 – Parque da Biodiversidade**



Fonte: Prefeitura de Sorocaba, arquivo Secom.

## 19.2.2 CAMINHADA/TREKKING

Na Avenida Engenheiro Carlos Reinaldo Mendes, nº 313, no Jardim Pelegrino, está instalada a Associação de Atletismo Santi Pegoretti – AASP. A Associação é voltada para a prática de atletismo ou pedestrianismo e organiza diversas corridas de rua pela cidade toda. O seu telefone de contato é (15) 3326-6847. Fundada em 30 de setembro de 1999, a AASP é destinada a todos, do público adulto ao infantil, promovendo eventos para todas as faixas etárias e grupos.

**Figura 328 – A corrida**



Fonte: Gazeta de Votorantim, 2018.

Em Sorocaba, ocorre a Caminhada do Idoso, organizada com enfoque na população de terceira idade. Com horários, dias e trajetos pré-agendados, a Caminhada é um incentivo para que os idosos possam praticar exercícios físicos e cuidar tanto de sua saúde física quanto mental, uma vez que a socialização se torna presente durante o trajeto.

Por fim, além das práticas já existentes, a FLONA, Floresta Nacional de Ipanema, possui o potencial necessário para a prática de caminhadas e trekking, sendo um dos maiores ecossistemas remanescentes da Mata Atlântica no Brasil.

**Figura 329 - FLONA**



Fonte: Secretaria de Turismo e Viagens de São Paulo, 2015.

Ela foi criada pelo decreto nº 530, de 20 de maio de 1992, e ocupa uma porção da antiga Fazenda Ipanema, em Iperó. Foi palco para a primeira siderúrgica do continente, fundada em 1810 pelo Imperador Dom João VI. O local, que se localiza na Rodovia Castello Branco, Araçoiaba da Serra, é uma possível área de desenvolvimento de mais caminhadas e trekking na região. O telefone de contato da FLONA é (15) 3459-9220.

### 19.2.3 CICLOTURISMO

O cicloturismo pode ser conceituado como o deslocamento do indivíduo de um local a outro, porém utilizando, como meio de transporte, a bicicleta, promovendo o lazer, a sustentabilidade e a qualidade de vida.

No município, a rede cicloviária possui extensão aproximada de 126km, facilitando o fomento desse tipo de turismo. Além disso, na cidade, existem diversos grupos de ciclistas que organizam encontros e passeios de bicicleta, não apenas na cidade, mas na região afora. Alguns exemplos destes são o MCS – Movimento de Ciclistas de Sorocaba, Sorocaba Bikers, Clube do Pedal (Sesc Sorocaba), entre outros.

Além disso, outro incentivo dessa prática esportiva que já acontece, anualmente, é o Pedala 24h. Trata-se de um evento realizado pela Prefeitura de Sorocaba, por meio da Urbes – Trânsito e Transportes. A atividade é gratuita e acontece na ciclovia do Parque das Águas, somando 24 horas de atividade, com programação está sendo preparada pela Urbes.

**Figura 330 – Pedala 24h**



Fonte: Prefeitura de Sorocaba, 2012.

Não é uma competição, mas sim, um desafio para as equipes inscritas a permanecerem no circuito da ciclovia por 24 horas ininterruptas. O Pedala 24


Horas também se propõe a fortalecer as equipes de ciclistas constituídos na cidade, bem como incentivar mais pessoas e seus familiares e amigos a pedalar pela malha cicloviária de Sorocaba, que hoje já soma 116 quilômetros de extensão.

#### **19.2.4 FLUTUAÇÃO E MERGULHO PORTO DAS ÁGUAS E RIO SOROCABA**

Dentre os parques com lago existentes na cidade, o Porto das Águas é um dos que possuem maior potencial para a prática de mergulho e flutuação. Isso, em razão de sua profundidade de 26 metros e mais de 900 metros de extensão. Sua quantidade de água equivale a 24 piscinas olímpicas.

Antigo porto de areia, o parque Porto das Águas fica localizado na Av. Quinze de Agosto, nº 6.100, possuindo uma área total de 140.000 m<sup>2</sup>. É um parque aberto ao público, mas sem permitir o nado, apenas a atividade de pescaria. A hidrografia do lago possui relevo plano, mas com suave ondulado. É possível chegar ao parque com veículos privados e transporte coletivo.

**Figura 331 – Parque Porto das Águas**



Fonte: Prefeitura de Sorocaba, 2016.

Se organizado de forma correta, com a disposição de uma equipe de segurança treinada, é possível, no futuro, a liberação de nado no lago, bem como a prática de outras atividades.

O mesmo ocorre com o Rio Sorocaba, que banha a cidade. Ele é mantido pela Prefeitura Municipal e possui diversos níveis de profundidade, além de ter dentre suas características principais, 227 km de extensão, com altitude

da nascente a 1000 metros, vazão de 13 m/s e uma altitude da foz de 467 metros. Sua água é escura, calma e fria, e a vegetação é da Mata Atlântica e Cerrado. Às suas margens há outros elementos naturais que complementam a paisagem.

**Figura 332 – Rio Sorocaba**



Fonte: Prefeitura de Sorocaba, arquivo Secom.

## 19.2.5 ROTEIRO DE AVENTURA DE MOTOCICLISTAS

A cidade tem em seu território diversos espaços campestres, como Inhayba, bairro que fica próximo de Brigadeiro Tobias, na região oeste. Nessas regiões, Sorocaba propicia aos motociclistas de esporte trilhas distintas rotas, com diferentes níveis e estilos. Alguns grupos praticam as rotas de motocicletas, sinalizando um potencial crescimento no âmbito de atividades radicais e aventura através de trilhas.

Inclusive, no bairro rural supramencionado, tais ações já são praticadas em uma estrada de terra de 4km de extensão, de acordo com o Portal Moto Adventure em 2016. O trajeto inicia-se no Pesqueiro Mata Virgem, que fica a 100m das trilhas, e é organizado pelo grupo Trail Trip. O ponto seguinte é a Fazenda Santa Maria, propriedade do Grupo Votorantim, o qual revela um caminho que atravessa os eucaliptos em uma trilha. Passam, então, pela Cachoeira da Escadaria, percorrendo um caminho de pedra, chegando na Represa de Itupararanga e, por último, descem a Serra de São Francisco pela “Trilha do Cano”.

A experiência desses grupos acaba por reforçar o potencial que Sorocaba possui para o desenvolvimento de trilhas voltadas para a prática de esportes e atividades radicais e de aventura.

**Figura 333 – Trilha para motociclistas**



Fonte: Moto Adventure, 2019.

## **19.2.6 CACHOEIRAS**

Dentro de Sorocaba, embora um pouco escondida, é possível encontrar a cachoeira popularmente conhecida como “cachoeira do Wanel”. Para ter acesso ao local, é necessário atravessar o interior do cemitério Santo Antônio, utilizando-se uma trilha a partir dele, ou, então, pelo bairro Wanel Ville 5. Porém, este último, possui sua trilha com mata densa em volta.

**Figura 334 – Cachoeira do Wanel**



Fonte: Prefeitura de Sorocaba, 2015.

Afluente do córrego Itanguá, o mais extenso de Sorocaba, a cachoeira tem sua nascente ali mesmo, na rua Luiz Gabriotti. Sua água não é considerada apropriada para banho, mas ainda possui a beleza natural em seu entorno, bem como estar no meio de uma área urbana é um diferencial.

Outra cachoeira que pode ser encontrada na região fica em Votorantim, município vizinho à Sorocaba, chamada de Cachoeira da Chave. Ela também pode ser incluída nos passeios de trilhas. A cachoeira, com queda de água do Rio Sorocaba, dispõe de rochas, bancos de areia, um canal sinuoso, declividade, mas com pouca profundidade, e está aberta ao público para visitaç o.

## **19.3 TURISMO RURAL**

Segundo o Minist rio do Turismo, o turismo rural   aquele onde todas as atividades s o praticadas no meio n o urbano, ou seja, atividades de lazer realizadas no meio rural, englobando ocupa oes em meio   natureza, como a realiza o de trilhas, o contato com animais, entre outras.

Sorocaba n o apenas possui um evidente potencial para o desenvolvimento do turismo rural, como inclusive j  vem desenvolvendo-o. N o apenas encontra-se em fase de consolida o uma rota rural, mas tamb m possui outros segmentos dentro dessa tem tica que poderiam ser desenvolvidos.

### **19.3.1  REAS RURAIS**

H  diversos bairros considerados rurais em Sorocaba, os quais apresentam potencial para o desenvolvimento de trilhas voltadas   caminhada, ao ciclismo e ao motociclismo. Alguns desses bairros s o o Aparecidinha, Campininha, Mato Dentro e o Inhayba que, por exemplo, disp e de uma estrada de terra com 4 km de extens o.

### **19.3.2 PESCA ESPORTIVA**

Outra modalidade de turismo rural   a pesca esportiva, que   considerada uma  tima atividade de lazer.

Em Sorocaba, o potencial para essa pr tica est  relacionado   infraestrutura disponibilizada, tendo em vista que existem diversos pesqueiros, n o apenas na cidade, mas tamb m na regi o. Entre os principais, podemos destacar: Pesqueiro e Pousada Maeda, em Itu, Pesqueiro Rancho da Pesca e Pesqueiro Vit ria, ambos em Sorocaba e, tamb m, o Pesqueiro S tio Bela Vista, em Porto Feliz.



## 19.4 TURISMO DE SAÚDE

O turismo não se constitui apenas em viajar para conhecer novos lugares e cidades. Isso porque, uma modalidade adjacente a esse conceito é o turismo de saúde. A definição dada pelo Ministério do Turismo (2010) é a de quando a viagem e a locomoção estão relacionadas a tratamentos médicos, cirúrgicos, terapêuticos e até estéticos. Nesse contexto, o ‘turista paciente’ usufrui não apenas dos tratamentos e cuidados médicos, mas também da estadia, alimentação e o transporte na cidade, movimentando não só a área da saúde como as citadas anteriormente.

Sorocaba dispõe de hospitais renomados internacionalmente nas áreas de saúde dos olhos e do tratamento e assistência ao câncer infantil. Respectivamente, são eles o Banco de Olhos de Sorocaba – BOS, e o Grupo de Pesquisa e Assistência ao Câncer Infantil – GPACI. Ademais, a cidade possui 3 SPA’s com profissionais e infraestrutura qualificados para oferecer ao público saúde e lazer de alta qualidade.

O Banco de Olhos tem como data de fundação o ano de 1979, sendo uma instituição filantrópica, sem fins lucrativos, que visa o desenvolvimento ativo no sentido tecnológico e humano. Em 1995 o BOS fundou o Hospital Oftalmológico de Sorocaba, que atua na prevenção de doenças visuais, pesquisa científica e na oftalmologia clínica e cirúrgica.

**Figura 335 – Banco de Olhos de Sorocaba**



Fonte: Jornal Z Norte, 2020.

A Organização Nacional de Acreditação (ONA) deu ao BOS o 32º título de Acreditado Pleno, com reconhecimento pelo Ministério da Saúde como um

Hospital de excelência, com padrões pré-estabelecidos de segurança e a garantia de um sistema de Gestão de Qualidade Implementado.

Foi implementado, em 2004, às áreas de atuação, o atendimento e tratamento da Otorrinolaringologia. Em 2007 foram realizados 2.063 transplantes de córnea e é, isoladamente, o hospital que mais realiza transplante e captação de córnea no país inteiro. A nível estadual é responsável por mais de 70% das córneas captadas e a nível nacional, 40%. O BOS se localiza na Rua Nabek Shiroma, nº 210, no Jardim Emília, e é possível contatá-lo através do telefone (15) 3212-7000.

O GPACI, sigla para o Grupo de Pesquisa e Assistência ao Câncer Infantil, foi fundado em 25 de junho de 1983 e se organiza de maneira filantrópica, sem fins lucrativos, possuindo natureza jurídica de direito privado.

O Grupo procura atender e auxiliar, em tempo integral, crianças e adolescentes portadores de câncer em suas mais variadas formas, seja ele a leucemia, Linfoma de Hodgkin, Linfoma não Hodgkin, o câncer de pulmão ou o câncer do Sistema Nervoso Central. Conta com apoio de instituições e prefeituras, a exemplo do Instituto Ronald McDonald, a Prefeitura Municipal de Sorocaba e a Prefeitura Municipal de Buri.

### Figura 336 – GPACI



Fonte: Revista Regional, 2014.

Habilitado pelo Ministério da Saúde como Unidade de Alta Complexidade em Oncologia, o GPACI presta assistência para crianças de 0 até 18 anos de idade e suas respectivas famílias. O Hospital GPACI está situado na Rua Coronel José Pedro de Oliveira, nº 678 com o telefone de contato (15) 2102-6555.

## 19.5 TURISMO INDUSTRIAL

A modalidade do turismo industrial ocorre quando a indústria e empresas abrem as portas para a visita guiada do público e da comunidade. Dentre os objetivos, estão a exibição aos visitantes os processos de fabricação, as tecnologias empregadas e a matéria-prima, além de demonstrar ao público as boas práticas da indústria.

Na cidade, há um forte polo industrial, composto por indústrias de diversos setores como o automobilístico, reciclagem, alimentício e manufatura de metais. Algumas das marcas que têm fábricas em Sorocaba são: Toyota, Schaeffler, YKK, ZF, Coca-Cola, Pepsico, Campari e Johnsons Controls. Tais empresas poderiam utilizar as práticas conhecidas no turismo industrial para promovê-lo em Sorocaba.

Diversificar a oferta turística e aproximar as indústrias da comunidade são algumas das vantagens apresentadas pelo turismo industrial. Além desses benefícios, possibilitar a visita do público instiga o aprendizado, o lazer e o interesse para a qualificação profissional naquela área.

**Figura 337 – Indústrias de Sorocaba**



Fonte: G1 Globo, 2019.

Por fim, com a exibição dos processos e de como as indústrias funcionam, o conhecimento acerca delas é divulgado e propagado, não ficando limitado a um restrito número de pessoas.

A Cervejaria Burgman, situada na Av. Eng. Carlos Reinaldo Mendes, já tem um programa destinado ao turismo industrial. Por meio de agendamento, limitado a 20 pessoas por visita, é possível realizar um tour pela fábrica com direito a uma aula sobre cervejas artesanais, como elas são produzidas e como é estruturada e organizada a indústria para que seja possível originar as cervejas. Por fim, os visitantes podem degustar as cervejas ali produzidas.

## 19.6 TURISMO GASTRONÔMICO

A visita a um lugar, com o objetivo de provar seus alimentos, bem como os sabores oferecidos, sendo que, a partir da comida, também visa o contato com a cultura e o modo de fazer local, é a definição do turismo gastronômico. A gastronomia é um fator fundamental na experiência do turista ao visitar a cidade ou região.

A cidade oferece diversos tipos de culinárias ligadas a distintas culturas, desde a americanizada pizzaria, costelarias, cervejarias e até restaurantes da culinária japonesa, italiana, árabe, chinesa, mexicana, dentre outras culinárias. O município, em razão de suas vastas opções culinárias, possui o potencial necessário para o desenvolvimento do turismo gastronômico. Como exemplo disso, pode-se citar a rota cervejeira, que se encontra em estudo no presente momento.

Além disso, há uma forte colônia japonesa em Sorocaba, como é possível atestar com a Praça Kasato Maru, a qual foi criada em homenagem aos imigrantes japoneses e que hoje é palco para diversos eventos culturais e sociais, dentre eles, a Festa Japonesa.

Um potencial desenvolvimento de um roteiro gastronômico oriental poderia utilizar tal festa e a União Cultural e Esportiva Nipo-Brasileira de Sorocaba.

**Figura 338 - Festa Japonesa - Praça Kasato Maru**



Fonte: G1 Globo, 2018.

## 19.7 TURISMO RELIGIOSO

A religião é um importante fator na sociedade, sendo essencial e indispensável para muitas pessoas. Mobiliza os religiosos, estudiosos ou interessados a visitarem edificações históricas e religiosas, como igrejas e catedrais, a conhecerem monumentos e locais sagrados e a participarem de missas, romarias e peregrinações. Das mais variadas motivações, esses espaços e eventos são visitados e, a partir disso, forma-se o turismo religioso.

A cidade de Sorocaba tem sua história intrinsecamente ligada à religião. Baltazar Fernandes, considerado com uma das figuras fundadoras da cidade, ocupou a região em 1654 e deu o nome ao povoamento que ali começaria de Sorocaba, palavra do Tupi que significa “o lugar da rasgadura” ou “terra rasgada”. Em 1660 Baltazar doou terras para beneditinos de Parnaíba, para a construção de um convento e uma escola. O Mosteiro de São Bento foi fundado então. Além disso, foi construída a primeira Igreja da cidade, que foi chamada Igreja de Sant’anna. Ambos prédios existem até os dias atuais, no centro do município. O Mosteiro é a única congregação beneditina do país ainda em seu estado original, uma vez que foi tombado como patrimônio histórico pelo Conselho de Defesa do Patrimônio Histórico Arqueológico, Artístico e Turístico – CONDEPHAAT. Diversas preciosidades estão ali presentes, como o altar-mor original, esculpido em madeira vindo de Portugal. O pai de Pascoal Moreira Cabral, um bandeirante sorocabano, está enterrado no terreno da Igreja e do Mosteiro.

**Figura 339 – A Romaria**



Fonte: Sorocaba em Foco, 2013.

A Igreja Catedral Nossa Senhora da Ponte, localizada no centro da cidade, é um dos principais pontos de visitação. Fundada em 1771, após a chegada da imagem da Nossa Senhora da Ponte, vinda de Portugal, sendo considerada a padroeira da cidade. O altar e a arquitetura da Igreja são no estilo barroco. Mateus, Marcos, Lucas e João são representados, juntamente com dois anjos, vistos na fachada da Igreja. Os dois anjos advêm de doações de famílias sorocabanas. Desde sua fundação, Sorocaba é movida pela religião, seja pela construção do primeiro edifício ou por peregrinações, romarias e missas importantes para a comunidade local.

A Capela de João de Camargo, na Barão de Tatuí, é outra construção religiosa tombada, porém, dessa vez, pelo Conselho de Defesa do Patrimônio Histórico, Artístico, Arquitetônico, Turístico e Paisagístico de Sorocaba. Foi o local onde viveu João de Camargo, religioso considerado santo popular, milagreiro e preto-velho. Ainda estão presentes lá alguns de seus objetos e utensílios como cama e guarda-roupa.

Ademais, a Capela do Divino é outro prédio religioso instalado na cidade, com origem em 1887, em razão da chegada da imagem do Divino Espírito Santo vindo de Portugal em 1881. É outro local tombado pelo Conselho de Defesa do Patrimônio Histórico, Artístico, Arquitetônico, Turístico e Paisagístico de Sorocaba, fato este que ocorreu em 1996.

Em adição às igrejas e edifícios sagrados, Sorocaba é palco para diversos eventos religiosos que recebe visitantes e turistas do Brasil todo, como é o caso da Romaria de Aparecidinha. Na 121ª edição, em 2019, de acordo com a organização, o evento recebeu cerca de 50 mil devotos.

O evento começa pontualmente às 05h, na Praça Coronel Fernando Prestes, com o arcebispo Metropolitano de Sorocaba iniciando o ritual e a procissão. Da Catedral Metropolitana Nossa Senhora da Ponte, os fiéis seguem até o Santuário, situado no bairro Aparecidinha. Esse trajeto é percorrido com a imagem de Nossa Senhora Aparecida sendo carregada pela multidão. A caminhada totaliza 16 km e tem seu fim com uma missa. A Santa repousa no Santuário até o dia 1º de janeiro do ano seguinte, quando a procissão percorre o caminho inverso, para devolvê-la para a Catedral.

Outro evento religioso, a Missa do Trabalhador é realizada no Parque das Águas, contando com um público de aproximadamente 10 mil pessoas. Já no Campolim, a missa dedicada à Nossa Senhora de Fátima, que ocorre todo 13 de maio, reúne 5 mil fiéis. Intimamente ligada com a fé, a cidade é rica em edifícios, monumentos e eventos religiosos, o que indica um grande potencial para o desenvolvimento do turismo religioso em Sorocaba.

## 19.8 TURISMO DE ESTUDOS E INTERCÂMBIO

Outro tipo de turismo existente é o de Estudos e Intercâmbio, o qual possui como sua principal característica a movimentação turística propiciada por

programas de aprendizagem, ensino e vivência. Exemplos disso são os programas de ensino médio, ensino superior, cursos de idiomas, estágio profissionalizante ou trabalho voluntário.

O município tem diversas instituições públicas e privadas que são reconhecidas pelo MEC - Ministério da Educação, que podem oferecer tais programas. Desde escolas técnicas profissionalizantes, muito presente na cidade, até mesmo as escolas de idiomas. Universidades presentes em Sorocaba, as quais atendem não apenas a cidade, mas também a região, contam com integração para estudantes estrangeiros. A UFSCar, por exemplo, tem em suas diretrizes e objetivos a internacionalização da Universidade, em parceria com a Secretaria Geral de Relações Internacionais, promovem eventos, cursos e disciplinas de forma internacional.

O estudante, ou aquele que está em intercâmbio, usufrui e participa da cidade, usando o transporte público, alimentando-se e morando temporariamente em um hotel ou casa de terceiros, movimentando a cidade como um todo. Algumas empresas e entidades, como o Rotary Club, oferecem serviços que auxiliam o estudante em todos os processos, desde a documentação necessária até o deslocamento e a estadia.

## 20. ATRATIVOS EM DESENVOLVIMENTO

Alguns atrativos turísticos da cidade passaram a ser desenvolvidos pelos diversos setores de Sorocaba, público e privado, deixando de ser apenas um atrativo em potencial, tornando-se um projeto em andamento, com grande possibilidade de conclusão dentro de pouco tempo. Seguem abaixo:

### 20.1 ROTA RURAL “CAMINHOS DA MARQUESA”

Já se encontra, em processo de finalização, a rota rural denominada “Caminhos da Marquesa”. A referida rota possui, atualmente, cinco propriedades iniciais, cada uma com seus diferenciais.

A primeira delas é o Rancho Brama, uma fazenda que oferece um típico almoço caipira, cavalgadas e música ao vivo nos finais de semana. Ela atende no mesmo endereço da Estância Monte Verde. Aliás, referida estância é um local de cuidados, hospedagem e descanso para equinos, dando a eles total assistência e acompanhamento integral. Através de agendamento, é possível conhecer o espaço ou realizar eventos. Outro local que oferece serviço de alimentação é o Restaurante da Terra, que possui um belo espaço ao ar livre, com playground infantil e redário. Já o Apiário Ferathi conta com a comercialização de produtos artesanais feitos no próprio local, também oferecendo serviços de alimentação, com destaque para seu café colonial. Além disso, possui turismo pedagógico mediante agendamento, onde é apresentado

todo o processo de produção. Por fim, o HM Resort é um Eco Resort com várias atividades de lazer, contando com piscina, pescaria, quadriciclo e tirolesa. É possível pagar pelo uso de um dia (day use).

Segue abaixo a relação dessas propriedades e seus respectivos contatos:

**Tabela 83 – Propriedades da Rota “Caminhos da Marquesa”**

<b>Nome:</b>	<b>Rancho Brama</b>
<b>Endereço:</b>	Estrada do Passa Três, 411   <b>Bairro:</b> Brigadeiro Tobias
<b>Telefone:</b>	(15) 99761-5798
<b>Site:</b>	<a href="https://www.facebook.com/crisranchobrama">https://www.facebook.com/crisranchobrama</a> <a href="https://www.instagram.com/ranchobrama">https://www.instagram.com/ranchobrama</a>

<b>Nome:</b>	<b>Restaurante da Terra</b>
<b>Endereço:</b>	Estrada João Lopes, 2001   <b>Bairro:</b> Brigadeiro Tobias
<b>Telefone:</b>	(15) 99702-7773
<b>Site:</b>	<a href="https://www.facebook.com/restaurantedaterra0/">https://www.facebook.com/restaurantedaterra0/</a> <a href="https://www.instagram.com/restaurante_terra">https://www.instagram.com/restaurante_terra</a>

<b>Nome:</b>	<b>Apiário Ferathi</b>
<b>Endereço:</b>	Estrada do Vinte e Cinco, 12   <b>Bairro:</b> Brigadeiro Tobias
<b>Telefone:</b>	(15) 3236-4839
<b>Site:</b>	<a href="https://www.facebook.com/apiarioferathi/">https://www.facebook.com/apiarioferathi/</a> <a href="https://www.instagram.com/apiarioferathi/">https://www.instagram.com/apiarioferathi/</a>

<b>Nome:</b>	<b>Estância Monte Verde</b>
<b>Endereço:</b>	Estrada do Passa Três, 411   <b>Bairro:</b> Brigadeiro Tobias
<b>Telefone:</b>	(15) 3500-8788
<b>Site:</b>	<a href="https://www.facebook.com/EstanciaMonteVerde/">https://www.facebook.com/EstanciaMonteVerde/</a> <a href="https://www.instagram.com/estanciamonteverde/">https://www.instagram.com/estanciamonteverde/</a>

<b>Nome:</b>	<b>HM Resort</b>
<b>Endereço:</b>	Estrada do Mato Dentro, 278   <b>Bairro:</b> Brigadeiro Tobias
<b>Telefone:</b>	Não informado
<b>Site:</b>	<a href="https://www.facebook.com/HM-Resort-107364434504959">https://www.facebook.com/HM-Resort-107364434504959</a> <a href="https://www.instagram.com/hmresort_sorocaba">https://www.instagram.com/hmresort_sorocaba</a>



Figura 340 – Rota “Caminhos da Marquesa”

ROTA TURÍSTICA

CAMINHOS DA  
**MARQUESA**

BRIGADEIRO TOBIAS  
SOROCABA-SP

- ✓ TURISMO RURAL
- ✓ CULINÁRIA CAIPIRA
- ✓ PASSEIOS A CAVALO
- ✓ NATUREZA PRESERVADA
- ✓ PRODUTOS NATURAIS  
E MUITO MAIS

<b>Sítio Restaurante da terra</b> (15) 99702-7773 @/Restaurante_terra	<b>Apiário Ferathi</b> (15) 99798-3984 @/ApiarioFerathi	<b>Rancho Brama</b> (15) 99761-5798 @/RanchoBrama	<b>Estância Monte Verde</b> (15) 3500-8788 (15) 99629-5446 @/EstanciaMonteVerde	<b>HM Resort</b> Em breve

Conheça o mapa → [www.caminhosdamarquesa.com.br](http://www.caminhosdamarquesa.com.br)

Fonte: Secretaria de Desenvolvimento Econômico, Trabalho e Turismo, 2021.

## 20.2 ROTA CERVEJEIRA

A cidade de Sorocaba conta com diversas cervejarias artesanais. Por isso, em 2017, a prefeitura promoveu visitas experimentais em quatro cervejarias locais, com apoio do setor privado e de agências de turismo. Infelizmente, o projeto não teve seu pleno desenvolvimento.

Porém, recentemente, a ideia foi retomada, tomando novas proporções, abarcando mais empreendimentos e possuindo um caráter diferente de apenas visitas às cervejarias. A Secretaria de Desenvolvimento Econômico, Trabalho e Turismo, o APL (Arranjo Produtivo Local) Cervejeiro e a Associação Cerveja Livre, integram o projeto, desde sua prospecção até sua realização.

O Arranjo Produtivo Local foi reconhecido pela cidade recentemente e conta com 24 microcervejarias, só em Sorocaba, e mais de 30 levando em consideração a Região Metropolitana de Sorocaba.

O APL foi uma iniciativa da Associação Cerveja Livre, a qual fez diversas ações para convidar o máximo de cervejarias para participarem do mesmo, bem como a Prefeitura de Sorocaba, pela Sedettur, e o PTS. A partir dos trabalhos do APL, destacou-se um grupo para trabalho específico sobre mercados sendo, uma de suas ações, a rota cervejeira. A proporção da rota cervejeira aumentou consideravelmente, fazendo-se necessário o desenvolvimento dela em separado.

A mencionada rota foi lançada em 20 de março de 2022, no Parque do Campolim, durante o Festival da Cerveja Artesanal de Sorocaba – St. Patrick’s Day. Além das tradicionais visitas às fábricas das cervejarias, a Rota oferece visitas aos brewpubs, locais onde a cerveja é produzida e consumida ali mesmo. Além das cervejarias, fazem parte da Rota Cervejeira Tap Room/Bar, Tap House/Bar e Empório, que trabalham apenas com cervejas locais. As Tap Houses, por sua vez, igualmente estão presentes, oferecendo várias torneiras de chope artesanal, mais as Tap Room, que são aquelas onde estão engatadas as cervejas próprias da casa para o consumo.

Fazem parte da Rota Cervejeira de Sorocaba:

**Tabela XX – Integrantes da Rota Cervejeira de Sorocaba**

<b>Nome:</b>	<b>Bretão Pub</b>
<b>Endereço:</b>	Avenida Pereira da Silva, nº 900   Bairro: Jardim Santa Rosália
<b>Telefone:</b>	(15) 99126-9981
<b>Site:</b>	<a href="https://www.facebook.com/bretaopub">https://www.facebook.com/bretaopub</a> <a href="https://www.instagram.com/bretaopub">https://www.instagram.com/bretaopub</a>

<b>Nome:</b>	<b>Cervejaria Bamberg</b>
<b>Endereço:</b>	Avenida Antônio Castanharo, nº 555   Bairro: Parque Jataí - Votorantim
<b>Telefone:</b>	(15) 99108-8126
<b>Site:</b>	<a href="https://www.facebook.com/cervejariabamberg">https://www.facebook.com/cervejariabamberg</a> <a href="https://www.instagram.com/bambergbier">https://www.instagram.com/bambergbier</a>

<b>Nome:</b>	<b>Cervejaria Bulgaro’s Beer</b>
<b>Endereço:</b>	Rua Padre Antônio Brunetti, nº 424   Bairro: Vila Barcelona
<b>Telefone:</b>	(15) 998042214   (15) 3411-4001
<b>Site:</b>	<a href="https://www.facebook.com/bulgarosbeer">https://www.facebook.com/bulgarosbeer</a> <a href="https://www.instagram.com/bulgarosbeer">https://www.instagram.com/bulgarosbeer</a>

<b>Nome:</b>	<b>Cervejaria Burgman</b>
<b>Endereço:</b>	Avenida Engenheiro Carlos Reinaldo Mendes, nº 5025   Bairro: Altos da Boa Vista
<b>Telefone:</b>	(15) 97405-4150   (15) 3218-1818

<b>Site:</b>	<a href="https://www.facebook.com/cevejariaburgman">https://www.facebook.com/cevejariaburgman</a> <a href="https://www.instagram.com/cevejariaburgman">https://www.instagram.com/cevejariaburgman</a>
--------------	--

<b>Nome:</b>	<b>Cervejario Beerr Store</b>
<b>Endereço:</b>	Rua Antônio Perez Hernandez, nº 125, Box 49/50   Bairro: Parque Campolim
<b>Telefone:</b>	(15) 3327-0346
<b>Site:</b>	<a href="https://www.facebook.com/cevejario">https://www.facebook.com/cevejario</a> <a href="https://www.instagram.com/cevejario">https://www.instagram.com/cevejario</a>

<b>Nome:</b>	<b>Cervejaria Pineal</b>
<b>Endereço:</b>	Rua Comendador Abilio Soares, nº 537   Bairro: Jardim Eltonville
<b>Telefone:</b>	(15) 99616-3951
<b>Site:</b>	<a href="https://www.facebook.com/cevejariapineal">https://www.facebook.com/cevejariapineal</a> <a href="https://www.instagram.com/cevejariapineal">https://www.instagram.com/cevejariapineal</a>

<b>Nome:</b>	<b>Cervejaria RX</b>
<b>Endereço:</b>	Rua R. José Martinez Peres, nº 398   Bairro: Parque Vitória Régia
<b>Telefone:</b>	(15) 99738-3801
<b>Site:</b>	<a href="https://www.facebook.com/rxcervejaria">https://www.facebook.com/rxcervejaria</a> <a href="https://www.instagram.com/rxcervejaria">https://www.instagram.com/rxcervejaria</a>

<b>Nome:</b>	<b>Cervejaria S.B</b>
<b>Endereço:</b>	Rua Diadema, nº 500   Bairro: Jardim Leocádia
<b>Telefone:</b>	(15) 99121-0688
<b>Site:</b>	<a href="https://www.facebook.com/cevejariasb">https://www.facebook.com/cevejariasb</a> <a href="https://www.instagram.com/cevejaria_sb">https://www.instagram.com/cevejaria_sb</a>

<b>Nome:</b>	<b>Cervejaria Sorocaba Bier</b>
<b>Endereço:</b>	Rua Dr. Luiz Mendes de Almeida, nº 136   Bairro: Vila Espírito Santo
<b>Telefone:</b>	(15) 99196-2704
<b>Site:</b>	<a href="https://www.facebook.com/cevejariasorocababier">https://www.facebook.com/cevejariasorocababier</a> <a href="https://www.instagram.com/sorocaba.bier">https://www.instagram.com/sorocaba.bier</a>

<b>Nome:</b>	<b>Cervejaria Sorocabana</b>
<b>Endereço:</b>	Rua Parapanema, nº 195   Bairro: Jardim Leocádia
<b>Telefone:</b>	(15) 99150-9157
<b>Site:</b>	<a href="https://www.facebook.com/cevejariasorocabana">https://www.facebook.com/cevejariasorocabana</a> <a href="https://www.instagram.com/cevejariasorocabana">https://www.instagram.com/cevejariasorocabana</a>

<b>Nome:</b>	<b>Cervejaria Comendador</b>
<b>Endereço:</b>	Rua Ângelo Poles, nº 558   Bairro: Jardim Tokio - Tatuí
<b>Telefone:</b>	(15) 99188-5791
<b>Site:</b>	<a href="https://www.facebook.com/cevejariacomendador">https://www.facebook.com/cevejariacomendador</a> <a href="https://www.instagram.com/cevejariacomendador">https://www.instagram.com/cevejariacomendador</a>

<b>Nome:</b>	<b>Cervejaria Dautch Bier</b>
<b>Endereço:</b>	Rua Arlindo Pedro Luiz, nº 222   Bairro: Jardim Dois Corações
<b>Telefone:</b>	(15) 98120-0351
<b>Site:</b>	<a href="https://www.facebook.com/dautchbier">https://www.facebook.com/dautchbier</a> <a href="https://www.instagram.com/dautchbier">https://www.instagram.com/dautchbier</a>

<b>Nome:</b>	<b>Empório Artesanal Sorocaba</b>
<b>Endereço:</b>	Rua Caramuru, nº 292   Bairro: Vila Leão
<b>Telefone:</b>	(15) 99735-3900
<b>Site:</b>	<a href="https://www.facebook.com/emporioartesanalsorocaba">https://www.facebook.com/emporioartesanalsorocaba</a> <a href="https://www.instagram.com/emporio.artesanal.sorocaba">https://www.instagram.com/emporio.artesanal.sorocaba</a>

<b>Nome:</b>	<b>Frater's Pub</b>
<b>Endereço:</b>	Rua Professor Toledo, nº 648   Bairro: Centro
<b>Telefone:</b>	(15) 99168-4529
<b>Site:</b>	<a href="https://www.facebook.com/fraterspub">https://www.facebook.com/fraterspub</a> <a href="https://www.instagram.com/fraterspub">https://www.instagram.com/fraterspub</a>

<b>Nome:</b>	<b>Cervejaria Happy Brew</b>
<b>Endereço:</b>	Rua Yashica, nº 601   Bairro: Jardim Gonçalves
<b>Telefone:</b>	(15) 97403-7352
<b>Site:</b>	<a href="https://www.facebook.com/cevejariahappybrew">https://www.facebook.com/cevejariahappybrew</a> <a href="https://www.instagram.com/cevejariahappybrew">https://www.instagram.com/cevejariahappybrew</a>

<b>Nome:</b>	<b>Cervejaria Hoffen Bier</b>
<b>Endereço:</b>	Avenida Rev. José Manoel da Conceição, nº 1045   Bairro: Vila Assis - Votorantim
<b>Telefone:</b>	(15) 99820-7260
<b>Site:</b>	<a href="https://www.facebook.com/cevejariahoffman">https://www.facebook.com/cevejariahoffman</a> <a href="https://www.instagram.com/cevejariahoffman">https://www.instagram.com/cevejariahoffman</a>

<b>Nome:</b>	<b>Hoppie Tap House</b>
<b>Endereço:</b>	Rua João Wagner Wey, nº 411   Bairro: Jardim América
<b>Telefone:</b>	(15) 99704-9437
<b>Site:</b>	<a href="https://www.facebook.com/hoppietaphousesorocaba">https://www.facebook.com/hoppietaphousesorocaba</a> <a href="https://www.instagram.com/hoppie.sorocaba">https://www.instagram.com/hoppie.sorocaba</a>

<b>Nome:</b>	<b>Cervejaria Imperatriz</b>
<b>Endereço:</b>	Avenida José Marcelino Barbosa. nº 173   Bairro: Vila Haro
<b>Telefone:</b>	(15) 99670-0021
<b>Site:</b>	<a href="https://www.facebook.com/imperatrizcevejaria">https://www.facebook.com/imperatrizcevejaria</a> <a href="https://www.instagram.com/imperatrizcevejaria">https://www.instagram.com/imperatrizcevejaria</a>

<b>Nome:</b>	<b>Cervejaria Leona</b>
<b>Endereço:</b>	Rua Margarida Quitilhano Ribeiro, nº 151   Bairro: Recanto Gran Ville – Araçoiaba da Serra

<b>Telefone:</b>	(15) 99172-1313
<b>Site:</b>	<a href="https://www.facebook.com/cevejarialeona">https://www.facebook.com/cevejarialeona</a> <a href="https://www.instagram.com/cevejarialeona">https://www.instagram.com/cevejarialeona</a>

<b>Nome:</b>	<b>Overture Cervejaria</b>
<b>Endereço:</b>	Rua Comandante Salgado, nº 27   Bairro: Vila Hortência
<b>Telefone:</b>	(15) 99785-6161
<b>Site:</b>	<a href="https://www.facebook.com/overturecervejaria">https://www.facebook.com/overturecervejaria</a> <a href="https://www.instagram.com/overturecervejaria">https://www.instagram.com/overturecervejaria</a>

<b>Nome:</b>	<b>Cervejaria Synergy</b>
<b>Endereço:</b>	Rua Aparecida José Nunes de Campos, nº53   Bairro: Jardim do Paço
<b>Telefone:</b>	(15) 97464-2924
<b>Site:</b>	<a href="https://www.facebook.com/synergybeer">https://www.facebook.com/synergybeer</a> <a href="https://www.instagram.com/synergybeer">https://www.instagram.com/synergybeer</a>

<b>Nome:</b>	<b>Cervejaria 3 Américas</b>
<b>Endereço:</b>	Rua Esmeraldo Tarquínio, nº 121   Bairro: Parque Campolim
<b>Telefone:</b>	(15) 99625-1115
<b>Site:</b>	<a href="https://www.facebook.com/cevejaria3americas">https://www.facebook.com/cevejaria3americas</a> <a href="https://www.instagram.com/cevejaria3americas">https://www.instagram.com/cevejaria3americas</a>

<b>Nome:</b>	<b>Cervejaria Wayne 190</b>
<b>Endereço:</b>	Avenida Américo de Carvalho, nº 109   Bairro: Jardim Europa
<b>Telefone:</b>	(15) 99854-9531
<b>Site:</b>	<a href="https://www.facebook.com/cevejariawayne190">https://www.facebook.com/cevejariawayne190</a> <a href="https://www.instagram.com/cevejariawayne190">https://www.instagram.com/cevejariawayne190</a>

**Figura XXX – Flyer da Rota Cervejeira de Sorocaba**



Fonte: Rota Cervejeira de Sorocaba, 2022

Figura XXX – Mapa da Rota Cervejeira de Sorocaba



Fonte: Rota Cervejeira de Sorocaba, 2022

## REFERÊNCIAS

360 CITIES. **Teatro de Arena - Prefeitura de Sorocaba, por Tiago Macambira**. Disponível em: <<https://www.360cities.net/pt/image/teatro-de-arena-prefeitura-de-sorocaba-brazil>>. Acesso em 15 de maio de 2021.

AGENDA SOROCABA. **Astuto GastroBar**. Disponível em: <<https://agendasorocaba.com.br/astuto-gastrobar/>>. Acesso em 08 de julho de 2021.

AGENDA SOROCABA. **Black Week Pátio Cianê**. Disponível em: <<https://agendasorocaba.com.br/shopping-patio-ciane/black-week-patio-ciane/>>. Acesso em 07 de maio de 2021.

AGENDA SOROCABA. **Boliche Playtoy – Pátio Cianê**. Disponível em: <<https://agendasorocaba.com.br/boliche-playtoy/>>. Acesso em 11 de julho de 2021.

AGENDA SOROCABA. **Botequim da Francisca**. Disponível em: <<https://agendasorocaba.com.br/botequim-da-francisca/>>. Acesso em 16 de junho de 2021.

AGENDA SOROCABA. **Café da Vila**. Disponível em: <<https://agendasorocaba.com.br/cafe-da-vila/>>. Acesso em 20 de julho de 2021.

AGENDA SOROCABA. **Casa de Espanha Don Felipe II**. Disponível em: <<https://agendasorocaba.com.br/casa-de-espana-don-felipe-ii/>>. Acesso em 14 de maio de 2021.

AGENDA SOROCABA. **Centro Cultural Quilombinho**. Disponível em: <<https://agendasorocaba.com.br/centro-cultural-quilombinho/>>. Acesso em 18 de junho de 2021.

AGENDA SOROCABA. **Cineplay Panorâmico**. Disponível em: <<https://agendasorocaba.com.br/cinema/cineplay-panoramico/>>. Acesso em 26 de maio de 2021.

AGENDA SOROCABA. **Coral das Mulheres Negras + FG**. Disponível em: <<https://agendasorocaba.com.br/praca-coronel-fernando-prestes/coral-das-mulheres-negras-fg/>>. Acesso em 06 de julho de 2021.

AGENDA SOROCABA. **Dança Afro**. Disponível em: <<https://agendasorocaba.com.br/sesc-sorocaba/danca-afro-brasileira-o-andar-que-danca/>>. Acesso em 19 de julho de 2021.

AGENDA SOROCABA. **Encontro virtual vai reunir pessoas que já fizeram e fazem parte da história do Parque da Biquinha**. Disponível em: <<https://agendasorocaba.com.br/em-casa/encontro-virtual-vai-reunir-pessoas-que-ja-fizeram-e-fazem-parte-da-historia-do-parque-da-biquinha/>>. Acesso em 16 de maio de 2021.

AGENDA SOROCABA. **Espaço Floresta**. Disponível em: <<https://agendasorocaba.com.br/espaco-floresta/>>. Acesso em 21 de julho de 2021.

AGENDA SOROCABA. **Espaço Monteiro Lobato**. Disponível em: <<https://agendasorocaba.com.br/espaco-monteiro-lobato/>>. Acesso em 25 de julho de 2021.

AGENDA SOROCABA. **Espectáculo “Crazy in Love”**. Disponível em: <<https://agenda-sorocaba.com.br/fundec/teatro-crazy-in-love/>>. Acesso em 29 de abril de 2021.

AGENDA SOROCABA. **Festa Junina de Sorocaba**. Disponível em: <<https://agendasorocaba.com.br/parque-aguas/festa-junina-de-sorocaba/>>. Acesso em 12 de julho de 2021.

AGENDA SOROCABA. **Gabinete de Leitura Sorocabano**. Disponível em: <<https://agenda.sorocaba.com.br/gabinete-de-leitura-sorocabano/>>. Acesso em 05 de junho de 2021.

AGENDA SOROCABA. **Grupo Cururu de Sorocaba**. Disponível em: <<https://agendasorocaba.com.br/parque-espanhois/grupo-cururu-de-sorocaba/>>. Acesso em 12 de abril de 2021.

AGENDA SOROCABA. **Harmoniza Jack**. Disponível em: <<https://agendasorocaba.com.br/jack-pub/harmoniza-jack/>>. Acesso em 01 de julho de 2021.

AGENDA SOROCABA. **Kaishi**. Disponível em: <<https://agendasorocaba.com.br/kaishi-sushi/>>. Acesso em 15 de julho de 2021.

AGENDA SOROCABA. **Largo do Rosário**. Disponível em: <<https://agendasorocaba.com.br/largo-do-rosario/>>. Acesso em 15 de junho de 2021.

AGENDA SOROCABA. **Mavs Pub**. Disponível em: <<https://agendasorocaba.com.br/mavs-pub/>>. Acesso em 18 de junho de 2021.

AGENDA SOROCABA. **MC Rick na Infinity Hall**. Disponível em: <<https://agendasorocaba.com.br/infinity-hall/mc-rick/>>. Acesso em 31 de julho de 2021.

AGENDA SOROCABA. **Parque da Água Vermelha**. Disponível em: <<https://agendasorocaba.com.br/parque-agua-vermelha/>>. Acesso em 30 de março de 2021.

AGENDA SOROCABA. **Parque Ives Ota**. Disponível em: <<https://agendasorocaba.com.br/parque-ives-ota/>>. Acesso em 27 de maio de 2021.

AGENDA SOROCABA. **Parque Ouro Fino**. Disponível em: <<https://agendasorocaba.com.br/parque-ouro-fino/>>. Acesso em 13 de maio de 2021.

AGENDA SOROCABA. **Parques para explorar em Sorocaba e fugir das aglomerações**. Disponível em: <<https://agendasorocaba.com.br/em-casa/parques-para-explorar-em-sorocaba-e-fugir-de-aglomeracoes/>>. Acesso em 23 de maio de 2021.

AGENDA SOROCABA. **Patrimônio Histórico e Cultural**. Disponível em: <<https://agendasorocaba.com.br/biblioteca-infantil/patrimonio-historico-e-cultural/>>. Acesso em 14 de abril de 2021.

AGENDA SOROCABA. **Praça Frei Baraúna**. Disponível em: <<https://agendasorocaba.com.br/praca-frei-barauna/>>. Acesso em 06 de maio de 2021.

AGENDA SOROCABA. **Premiação – SESI Sorocaba**. Disponível em: <<https://agendasorocaba.com.br/sesi-sorocaba/premiacao/>>. Acesso em 03 de março de 2021.

AGENDA SOROCABA. **Pub**. Disponível em: <<https://agendasorocaba.com.br/pub/>>. Acesso em 17 de julho de 2021.

AGENDA SOROCABA. **Rodeo Motorcycle IV**. Disponível em: <<https://agendasorocaba.com.br/eventos/rodeo-motorcycle/>>. Acesso em 07 de julho de 2021.



AGENDA SOROCABA. **Teatro Municipal Teotônio Vilela**. Disponível em: <<https://agenda.sorocaba.com.br/teatro-municipal-teotonio-vilela/>>. Acesso em 31 de março de 2021.

AGENDA SOROCABA. **Teatro Pedro Salomão José**. Disponível em: <<https://agenda.sorocaba.com.br/teatro-pedro-salomao-jose/>>. Acesso em 02 de maio de 2021.

APONTADOR. **Boi na Brasa, por Alexandre Eher**. Disponível em: <[https://www.apontador.com.br/local/sp/sorocaba/churrascarias/GDVZP3WL/churrascaria\\_boi\\_na\\_brasa.html](https://www.apontador.com.br/local/sp/sorocaba/churrascarias/GDVZP3WL/churrascaria_boi_na_brasa.html)>. Acesso em 17 de julho de 2021.

APONTADOR. **Chalé Francês, por Lab Sorocaba**. Disponível em: <[https://www.apontador.com.br/local/sp/sorocaba/engenharia\\_e\\_arquitetura/C40726742A3A2D3A2F/chale\\_frances\\_se\\_de\\_iab\\_sorocaba.html](https://www.apontador.com.br/local/sp/sorocaba/engenharia_e_arquitetura/C40726742A3A2D3A2F/chale_frances_se_de_iab_sorocaba.html)>. Acesso em 08 de março de 2021.

APONTADOR. **Kyodai**. Disponível em: <[https://www.apontador.com.br/local/sp/sorocaba/comida\\_japonesa/3S2E54JP/restaurante\\_japones\\_kyodai.html](https://www.apontador.com.br/local/sp/sorocaba/comida_japonesa/3S2E54JP/restaurante_japones_kyodai.html)>. Acesso em 17 de julho de 2021.

APONTADOR. **La Doc, por Verbo Comunicação**. Disponível em: <[https://www.apontador.com.br/local/sp/sorocaba/restaurantes/C40777691F600N6009/la\\_doc\\_gastronomia.html](https://www.apontador.com.br/local/sp/sorocaba/restaurantes/C40777691F600N6009/la_doc_gastronomia.html)>. Acesso em 14 de julho de 2021.

ATLAS BRASIL. **Renda per capita**. Disponível em: <<http://www.atlasbrasil.org.br/>>. Acesso em 26 de fevereiro de 2021.

AURORA EADI. **Porto Seco**. Disponível em: <<https://www.eadiaurora.com.br/ae/>>. Acesso em 30 de maio de 2021.

BAND FM. **Praça Coronel Fernando Prestes**. Disponível em: <<https://www.facebook.com/bandfmsorocaba/photos/pra%C3%A7a-coronel-fernando-prestes-no-centro-de-sorocaba-ganhou-neste-s%C3%A1bado-30-um-t/2779338542109730/>>. Acesso em 22 de agosto de 2021.

BEHANCE. **Refazenda**. Disponível em: <<https://www.behance.net/gallery/36745371/Refazenda>>. Acesso em 29 de julho de 2021.

BOOKING. **Hotel All Inn**. Disponível em: <<https://www.booking.com/hotel/br/all-inn-sorocoba-sorocaba.pt-br.html>>. Acesso em 03 de julho de 2021.

BRASIL BOOK. **Inauguração do primeiro Extra Hipermercados de Sorocaba**. Disponível em: <<http://brasilbook.com.br/reports.asp?report=17535>>. Acesso em 17 de março de 2021.

BRASIL, MINISTÉRIO DO TURISMO. **Turismo Cultural**: orientações básicas. / Ministério do Turismo, Secretaria Nacional de Políticas de Turismo, Departamento de Estruturação, Articulação e Ordenamento Turístico, Coordenação-Geral de Segmentação – 3.ed. - Brasília: Ministério do Turismo, 2010.

BRASIL, MINISTÉRIO DO TURISMO. **Turismo de Aventura**: orientações básicas. / Ministério do Turismo, Secretaria Nacional de Políticas de Turismo, Departamento de Estruturação, Articulação e Ordenamento Turístico, Coordenação Geral de Segmentação. – Brasília: Ministério do Turismo, 2010.

BRASIL, MINISTÉRIO DO TURISMO. **Turismo de Estudos e Intercâmbio**: orientações básicas. / Ministério do Turismo, Secretaria Nacional de Políticas de Turismo, Departamento de Estruturação, Articulação e Ordenamento Turístico, Coordenação Geral de Segmentação. – 2.ed. – Brasília: Ministério do Turismo, 2010.

BRASIL, MINISTÉRIO DO TURISMO. **Turismo de Saúde**: orientações básicas. / Ministério do Turismo, Secretaria Nacional de Políticas de Turismo, Departamento de Estruturação, Articulação e Ordenamento Turístico, Coordenação-Geral de Segmentação. – Brasília: Ministério do Turismo, 2010.

BRASIL, MINISTÉRIO DO TURISMO. **Turismo Rural**: orientações básicas. / Ministério do Turismo, Secretaria Nacional de Políticas de Turismo, Departamento de Estruturação, Articulação e Ordenamento Turístico, Coordenação Geral de Segmentação. – 2.ed. – Brasília: Ministério do Turismo, 2010.

BRASIL, MINISTÉRIO DO TURISMO. **Segmentação do Turismo: Marcos Conceituais**. Brasília: Ministério do Turismo, 2006.

BRT, BUS RAPID TRANSIT. **Sistema BRT**. Disponível em: <<https://brtsorocaba.com.br/>>. Acesso em 08 de abril de 2021.

CADASTUR. **Guias de Turismo**. Disponível em: <<https://cadastur.turismo.gov.br/>>. Acesso em 26 de junho de 2021.

CAPELA DO DIVIDO. **Capela do Divino**. Disponível em: <<https://www.facebook.com/Capela-do-Divino-394594971358024/photos/a.397987141018807/495585481258972>>. Acesso em 03 de maio de 2021.

CASA DE ESPAÑA. **Casa de España**. Disponível em: <<https://www.facebook.com/donfelipeisorocaba/photos/a.1886032611629078/1886032571629082>>. Acesso em 14 de junho de 2021.

CASAMENTOS.COM. **Palazzo Eventos**. Disponível em: <<https://www.casamentos.com.br/sala-o-casamento/palazzo-eventos--e151952>>. Acesso em 23 de julho de 2021.

CIDADE E CULTURA. **Sorocaba e a feira do Tropeirismo**. Disponível em: <<https://www.cidadeecultura.com/sorocaba-tropeirismo/>>. Acesso em 08 de julho de 2021.

CINE ARAÚJO. **Multiplex Shopping Cidade / Multiplex Pátio Cianê Shopping**. Disponível em: <<https://cinearaujo.com.br/>>. Acesso em 14 de julho de 2021.

CINEPLAY. **Cineplay Sorocaba Shopping**. Disponível em: <<http://www.cineplaysorocaba.com/>>. Acesso em 11 de julho de 2021.

CLUBE DE CAMPO SOROCABA. **Estrutura**. Disponível em: <<http://clubedecamposorocaba.com.br/estrutura/>>. Acesso em 26 de julho de 2021.

CLUBE DO SKATE SOROCABA. **Pista de Skate do Parque das Águas**. Disponível em: <<https://www.facebook.com/ClubeDoSkateSorocaba/photos/a.381083905292046/939713236095774/>>. Acesso em 21 de junho de 2021.

COMPANHIA PIRATININGA DE FORÇA E LUZ - CPFL PIRATININGA. **Institucional**. Disponível em: <<https://www.cpfl.com.br/unidades-de-negocios/distribuicao/cpfl-piratininga/Paginas/default.aspx>>. Acesso em 06 de abril de 2021.

CONNECTA AQUI. **Pontos de acesso wi-fi gratuito**. Disponível em: <<http://www.sorocaba.sp.gov.br/wifi/conheca.php>>. Acesso em 28 de fevereiro de 2021.

CONSÓRCIO SOROCABA AMBIENTAL. **Institucional**. Disponível em: <<https://www.facebook.com/consorciosorocabaambiental/>>. Acesso em 22 de maio de 2021.

CORREIOS. **Agências dos Correios em Sorocaba**. Disponível em: <<https://mais.correios.com.br/app/index.php>>. Acesso em 22 de junho de 2021.

DAESP, DEPARTAMENTO AEROVIÁRIO DO ESTADO DE SÃO PAULO. **Aeroporto de Sorocaba**. Disponível em: <<http://www.daesp.sp.gov.br/aeroporto-estadual-de-sorocaba-bertram-luiz-leupolz/>>. Acesso em 27 de abril de 2021.

DE GALPÃO. **Sorocaba sedia Encontro da Juventude Tradicionalista de São Paulo**. Disponível em: <<https://degalpao.com.br/sorocaba-sedia-encontro-da-juventude-tradicionalista-de-sao-paulo/>>. Acesso em 28 de março de 2021.

DETRAN, DEPARTAMENTO ESTADUAL DE TRÂNSITO. **Frota veicular de Sorocaba**. Disponível em: <<https://www.detran.sp.gov.br/wps/wcm/connect/6e050111-c752-4178-a985-7234e6620cde/Frota+de+Ve%C3%ADculos+2017.pdf?MOD=AJPERES&CACHEID=ROOTWORKSPACE-6e050111-c752-4178-a985-7234e6620cde-meNEyv9>>. Acesso em 25 e maio de 2021.

DIÁRIO DE SOROCABA. **Baltazar Fernandes, o primeiro apaixonado por Sorocaba**. Disponível em: <<https://www.diariodesorocaba.com.br/noticia/253074>>. Acesso em 03 de julho de 2021.

DIÁRIO DE SOROCABA. **Ceagesp em Flor tem início amanhã**. Disponível em: <[http://www.diariodesorocaba.com.br/noticia\\_a/242219](http://www.diariodesorocaba.com.br/noticia_a/242219)>. Acesso em 16 de julho de 2021.

DIÁRIO DE SOROCABA. **Mosteiro de São Bento recebe R\$ 200 mil do Paço para obras de restauro**. Disponível em: <<https://www.diariodesorocaba.com.br/noticia/216995>>. Acesso em 25 de junho de 2021.

DIÁRIO DE SOROCABA. **Recreativo não terá mais sede no Centro**. Disponível em: <<https://diariodesorocaba.com.br/noticia/257184>>. Acesso em 14 de junho de 2021.

E AÍ, O QUE COMER. **Tokyo-Ya**. Disponível em: <<http://eaioquecomer.com.br/tokyoya-comida-japa-sorocaba/>>. Acesso em 25 de julho de 2021.

EMPRESA METROPOLITANA DE TRANSPORTES URBANOS (EMTU). **Imagem do mapa da Região Metropolitana de Sorocaba**. Disponível em: <<https://www.emtu.sp.gov.br/emtu/institucional/quem-somos/sorocaba.fss>>. Acesso em 15 de fevereiro de 2021.

ENTREATUS. **Entreatus - Núcleo de Artes cênicas**. Disponível em: <<https://entreatus.com.br/curso/teatro-musical>>. Acesso em 17 de maio de 2021.

ESTAÇÕES FERROVIÁRIAS DO BRASIL. **Estação Ferroviária de Sorocaba**. Disponível em: <<http://www.estacoesferroviarias.com.br/s/sorocaba.htm>>. Acesso em 19 de abril de 2021.

EU VOU DE MOCHILA. **Tour Cervejaria Burgman em Sorocaba**. Disponível em: <<https://www.euvoudemochila.com.br/2017/07/tour-mercejaria-burgman-em-sorocaba/>>. Acesso em 05 de julho de 2021.

EXAME. **Imagem do Hangar de aviões do Aeroporto de Sorocaba**. Disponível em: <<https://exame.com/negocios/empresa-de-aviacao-de-michael-klein-ja-pode-voar/>>. Acesso em 26 de maio de 2021.

FEBRE, FESTIVAL E CONFERÊNCIA DE MÚSICA DE SOROCABA. **Febre: Festival & Conferência de Música de Sorocaba**. Disponível em: <<https://www.facebook.com/festivalfebre/photos/a.2698041313549556/2698059163547771/>>. Acesso em 08 de julho de 2021.

FICKR. **Capela "João de Camargo", por Adilson Karafa**. Disponível em: <<https://www.flickr.com/photos/karafa/2946460274>>. Acesso em 06 de maio de 2021.

FICKR. **Ponte sobre o rio Sorocaba, Rua XV de Novembro e Avenida São Paulo, por Wande Moura**. Disponível em: <<https://www.flickr.com/photos/39264629@N03/3718357999>>. Acesso em 04 de abril de 2021.

FOURSQUARE. **Empório D'os Alemão, por Vinícius**. Disponível em: <<https://pt.foursquare.com/v/emp%C3%B3rio-dos-alem%C3%A3o/5a2c6000a306194243aa7343>>. Acesso em 19 de julho de 2021.

G1, GLOBO. **Aeroclube de Sorocaba retoma cursos e atividades depois de dois anos**. Disponível em: <<https://g1.globo.com/sp/sorocaba-jundiai/noticia/2021/05/21/aeroclube-de-sorocaba-retoma-cursos-e-atividades-depois-de-dois-anos.ghtml>>. Acesso em 11 de maio de 2021.

G1, GLOBO. **Desfiles de 7 de Setembro comemoram Independência do Brasil na região de Sorocaba**. Disponível em: <<https://g1.globo.com/sp/sorocaba-jundiai/noticia/2019/09/07/desfiles-de-7-de-setembro-comemoram-independencia-do-brasil-na-regiao-de-sorocaba.ghtml>>. Acesso em 23 de junho de 2021.

G1, GLOBO. **Dia de Finados deve levar 60 mil pessoas aos cemitérios de Sorocaba**. Disponível em: <<https://g1.globo.com/sao-paulo/sorocaba-jundiai/noticia/dia-de-finados-deve-levar-60-mil-pessoas-aos-cemiterios-de-sorocaba.ghtml>>. Acesso em 28 de fevereiro de 2021.

G1, GLOBO. **Estrada de Ferro Sorocabana completa 145 anos nesta sexta-feira**. Disponível em: <<https://g1.globo.com/sp/sorocaba-jundiai/noticia/2020/07/10/estrada-de-ferro-sorocabana-completa-145-anos-nesta-sexta-feira.ghtml>>. Acesso em 24 de março de 2021.

G1, GLOBO. **Estudante de Direito é detido por furtar R\$ 1,3 mil da Catedral Metropolitana de Sorocaba**. Disponível em: <<https://g1.globo.com/sao-paulo/sorocaba-jundiai/noticia/homem-e-detido-apos-furtar-r-13-mil-da-igreja-matriz-de-sorocaba.ghtml>>. Acesso em 14 de maio de 2021.

G1, GLOBO. **Festa da Colônia Japonesa é realizada neste fim de semana em Sorocaba**. Disponível em: <<https://g1.globo.com/sp/sorocaba-jundiai/noticia/2018/07/27/festa-da-colonia-japonesa-e-realizada-neste-fim-de-semana-em-sorocaba.ghtml>>. Disponível em: <06 de agosto de 2021.

G1, GLOBO. **PF inaugura novo posto de emissão de passaportes em Sorocaba.** Disponível em: <<https://g1.globo.com/sp/sorocaba-jundiai/noticia/2020/11/16/pf-inaugura-novo-posto-de-emissao-de-passaportes-em-sorocaba.ghtml>>. Acesso em 18 de julho de 2021.

G1, GLOBO. **Sesc Sorocaba promove atividades sobre Tai Chi Chuan, ioga e outras práticas corporais.** Disponível em: <<https://g1.globo.com/sao-paulo/sorocaba-jundiai/noticia/sesc-sorocaba-promove-atividades-sobre-tai-chi-chuan-ioga-e-outras-praticas-corporais.ghtml>> Acesso em 23 de maio de 2021.

G1, GLOBO. **Sorocaba ganha nova base do Corpo de Bombeiros na zona norte.** Disponível em: <<https://g1.globo.com/sp/sorocaba-jundiai/noticia/sorocaba-ganha-nova-base-do-corpo-de-bombeiros-na-zona-norte.ghtml>>. Acesso em 06 de maio de 2021.

G1, GLOBO. **Sorocaba tem 50 mil empregados em parque industrial diversificado.** Disponível em: <<https://g1.globo.com/sp/sorocaba-jundiai/noticia/2019/04/10/sorocaba-tem-50-mil-empregados-em-parque-industrial-diversificado.ghtml>>. Acesso em 01 de agosto de 2021.

G1, GLOBO. **Torre de Controle do aeroporto de Sorocaba entra em operação.** Disponível em: <<https://g1.globo.com/sp/sorocaba-jundiai/noticia/2020/07/01/torre-de-controle-do-aeroporto-de-sorocaba-entra-em-operacao.ghtml>>. Acesso em 29 de maio de 2021.

GAZETA DE VOTORANTIM. **OAB Sorocaba promove 7ª edição da Corrida Legal.** Disponível em: <<http://www.gazetadevotorantim.com.br/noticia/25701/oab-sorocaba-promove-7--edicao-da-corrida-legal.html>>. Acesso em 14 de junho de 2021.

GEOLAU. **O Centro de Sorocaba.** Disponível em: <<https://geolau.carbonmade.com/projects/5252226#33>>. Acesso em 27 de fevereiro de 2021.

GLOBOPLAY. **Capela de Inhayba, em Sorocaba, será reinaugurada.** Disponível em: <<https://globoplay.globo.com/v/4233991/>>. Acesso em 18 de maio de 2021.

GOOGLE MAPS. **Distância entre as cidades / Mapa da Região Turística História & Aventuras / Meios de acesso.** Disponível em: <<https://www.google.com.br/maps/preview>>. Acesso em 18 de abril de 2021.

GOVERNO DO ESTADO DE SÃO PAULO. **Governo de SP inaugura Baep em Sorocaba, o nono em dois anos.** Disponível em: <<https://www.saopaulo.sp.gov.br/spnoticias/governo-de-sp-inaugura-baep-em-sorocaba-o-nono-em-dois-anos/>>. Acesso em 06 de agosto de 2021.

GUIA CHEF. **Festa Japonesa é atração em Sorocaba no mês de Julho.** Disponível em: <<https://guiachef.com.br/festa-japonesa-e-atracao-em-sorocaba-no-mes-de-julho/>>. Acesso em 03 de junho de 2021.

INFO ABOUT COMPANIES. **Ruri Higa Pastelaria.** Disponível em: <<https://br.infoabout.companies.com/Catalog/S%C3%A3o-Paulo/Sorocaba/Pastelaria-caseira/Ruri-Higa-Pastelaria>>. Acesso em 04 de julho de 2021.

IPATRIMÔNIO. **Antigo Fórum.** Disponível em: <<http://www.ipatrimonio.org/sorocaba-antigo-forum/#/map=38329&loc=-23.448443540672837,-47.17185974121094,11>>. Acesso em 05 de abril de 2021.

IPATRIMÔNIO. **Chácara Amarela**. Disponível em: <<http://www.ipatrimonio.org/sorocaba-chacara-amarela#!/map=38329&loc=-23.50435600000012,-47.44925100000004,17>>. Acesso em 11 de maio de 2021.

IPATRIMÔNIO. **Chácara do Moinho Velho**. Disponível em: <<http://www.ipatrimonio.org/sorocaba-chacara-do-moinho-velho#!/map=38329&loc=-23.502545,-47.50015100000002,17>>. Acesso em 09 de março de 2021.

IPATRIMÔNIO. **CPI e 7º Batalhão**. Disponível em: <<http://www.ipatrimonio.org/sorocaba-cpi-e-7-bpm#!/map=38329&loc=-23.506739604774985,-47.465593814849846,14>>. Acesso em 15 de maio de 2021.

IPATRIMÔNIO. **Imagem da Estação Ferroviária de Sorocaba**. Disponível em: <<http://www.ipatrimonio.org/sorocaba-estacao-ferroviaria/>>. Acesso em 21 de maio de 2021.

IPATRIMÔNIO. **Matadouro Municipal**. Disponível em: <<http://www.ipatrimonio.org/sorocaba-matadouro-municipal#!/map=38329&loc=-23.47141300000002,-47.45618500000005,17>>. Acesso em 03 de abril de 2021.

IPATRIMÔNIO. **Mirante Ondina**. Disponível em: <<http://www.ipatrimonio.org/sorocaba-mirante-ondina/>>. Acesso em 19 de maio de 2021.

ISTO É. **100 melhores cidades do Brasil para se viver**. Disponível em: <<https://www.istoedinheiro.com.br/saiba-quais-sao-as-100-melhores-cidades-para-se-viver-no-brasil-segundo-estudo/>>. Acesso em 10 de março de 2021.

JOCKEY CLUB DE SOROCABA. **Torneio Início e GP Challenge abrem temporada 2019 em março**. Disponível em: <<http://www.jcsorocaba.com.br/classificatorias-dos-gps-torneio-inicio-e-gp-challenge-abrem-temporada-2019-do-jockey-club-de-sorocaba-em-marco/>>. Acesso em 23 de junho de 2021.

JORNAL CRUZEIRO DO SUL. **Anime Arts atrai mais de 4 mil pessoas neste domingo**. Disponível em: <<https://www2.jornalcruzeiro.com.br/materia/708855/anime-arts-atrai-mais-de-4-mil-pessoas-neste-domingo>>. Acesso em 03 de agosto de 2021.

JORNAL CRUZEIRO DO SUL. **Antigos edifícios escreveram parte da história da cidade**. Disponível em: <<http://www.jornalcruzeiro.com.br/materia/442712/antigos-edificios-escreveram-parte-da-historia-da-cidade>>. Acesso em 19 de dezembro de 2021.

JORNAL CRUZEIRO DO SUL. **Barracão Cultural lidera propostas de ocupação de espaços públicos**. Disponível em: <<https://www.jornalcruzeiro.com.br/cultura/barracao-cultural-lidera-propostas-de-ocupacao-de-espacos-publicos/>>. Acesso em 14 de abril de 2021.

JORNAL CRUZEIRO DO SUL. **Biólogos buscam alternativas para a proteção da fauna sorocabana**. Disponível em: <<https://www2.jornalcruzeiro.com.br/materia/596773/biologos-buscam-alternativas-para-a-protecao-da-fauna-sorocabana>>. Acesso em 03 de junho de 2021.

JORNAL CRUZEIRO DO SUL. **Céu Sagrado inaugura Natal Iluminado em 24 de novembro em Sorocaba**. Disponível em: <<https://www.jornalcruzeiro.com.br/sorocaba/ceu-sagrado-inaugura-natal-iluminado-em-24-de-novembro-em-sorocaba/>>. Acesso em 19 de julho de 2021.

JORNAL CRUZEIRO DO SUL. **Companhias da PM deverão voltar aos bairros de Sorocaba.** Disponível em: <<https://www.jornalcruzeiro.com.br/sorocaba/companhias-da-pm-deverao-voltar-aos-bairros-de-sorocaba/>>. Acesso em 04 de julho de 2021.

JORNAL CRUZEIRO DO SUL. **Festival de Música de Sorocaba altera local de três shows.** Disponível em: <<https://www.jornalcruzeiro.com.br/cultura/festival-de-musica-de-sorocaba-altera-local-de-tres-shows/>>. Acesso em 19 de junho de 2021.

JORNAL CRUZEIRO DO SUL. **Folia de Reis celebra nas ruas de Sorocaba o nascimento de Jesus.** Disponível em: <<https://www.jornalcruzeiro.com.br/sorocaba/fofia-de-reis-celebra-nas-ruas-de-sorocaba-o-nascimento-de-jesus/>>. Acesso em 17 de junho de 2021.

JORNAL CRUZEIRO DO SUL. **Missa do trabalho reúne milhares no Parque das Águas.** Disponível em: <<https://www2.jornalcruzeiro.com.br/materia/882475/missa-do-trabalho-reune-milhares-no-parque-das-aguas>>. Acesso em 18 de junho de 2021.

JORNAL CRUZEIRO DO SUL. **Museu Casa do Tropeiro amplia acervo e muda de endereço em Sorocaba.** Disponível em: <<https://www.jornalcruzeiro.com.br/cultura/museu-casa-do-tropeiro-amplia-acervo-e-muda-de-endereco-em-sorocaba/>>. Acesso em 06 de junho de 2021.

JORNAL CRUZEIRO DO SUL. **Nativas Grill Churrascaria traz o melhor da carne a Sorocaba.** Disponível em: <<https://www.jornalcruzeiro.com.br/sorocaba/nativas-grill-churrascaria-traz-o-melhor-da-carne-a-sorocaba/>>. Acesso em 15 de julho de 2021.

JORNAL CRUZEIRO DO SUL. **Palacete Scarpa ainda aguarda por início de obras de restauro.** Disponível em: <<https://www2.jornalcruzeiro.com.br/materia/609946/palacete-scarpa-ainda-aguarda-por-inicio-de-obras-de-restauro#>>. Acesso em 15 de abril de 2021.

JORNAL CRUZEIRO DO SUL. **Parque inaugura observação de aves para crianças.** Disponível em: <<https://www2.jornalcruzeiro.com.br/materia/837492/parque-inaugura-observacao-de-aves-para-criancas>>. Acesso em 30 de junho de 2021.

JORNAL CRUZEIRO DO SUL. **Paulistas lembram a Revolução de 1932.** Disponível em: <<https://www2.jornalcruzeiro.com.br/materia/623030/paulistas-lembram-a-revolucao-de-1932>>. Acesso em 17 de abril de 2021.

JORNAL CRUZEIRO DO SUL. **Ponto da praça do Canhão volta a funcionar na terça (3).** Disponível em: <<https://www.jornalcruzeiro.com.br/sorocaba/ponto-da-praca-do-canhao-volta-a-funcionar-na-terca-3/>>. Acesso em 06 de abril de 2021.

JORNAL CRUZEIRO DO SUL. **Preservação dos imóveis tombados está prevista em lei.** Disponível em: <<https://www2.jornalcruzeiro.com.br/materia/448585/preservacao-dos-imoveis-tombados-esta-prevista-em-lei>>. Acesso em 12 de maio de 2021.

JORNAL CRUZEIRO DO SUL. **Rooftop Jack Pub – o Réveillon nas alturas.** Disponível em: <<https://www.jornalcruzeiro.com.br/especial/rooftop-jack-pub-o-reveillon-nas-alturas/>>. Acesso em 15 de julho de 2021.

JORNAL CRUZEIRO DO SUL. **Santa Casa de Sorocaba segue com ocupação total dos leitos de covid-19.** Disponível em: <<https://www.jornalcruzeiro.com.br/sorocaba/santa-casa-de-sorocaba-segue-com-ocupacao-total-dos-leitos-de-covid-19/>>. Acesso em 22 de março de 2021.

JORNAL CRUZEIRO DO SUL. **Sorocaba Clube não consegue isenção do IPTU**. Disponível em: <<https://www2.jornalcruzeiro.com.br/materia/361453/sorocaba-clube-nao-consegue-isencao-do-iptu>>. Acesso em 06 de maio de 2021.

JORNAL CRUZEIRO DO SUL. **Sorocaba consegue a cessão do prédio da praça Frei Baraúna**. Disponível em: <<https://www2.jornalcruzeiro.com.br/materia/762376/sorocaba-consegue-a-cessao-do-predio-da-praca-frei-barauna>>. Acesso em 14 de junho de 2021.

JORNAL CRUZEIRO DO SUL. **Sorocaba festeja 366 anos de forma inédita**. Disponível em: <<https://www.jornalcruzeiro.com.br/sorocaba/sorocaba-festeja-366-anos-de-forma-inedita/>>. Acesso em 10 de fevereiro de 2021.

JORNAL CRUZEIRO DO SUL. **Sorocaba recebe a 11ª edição da Parada LGBT**. Disponível em: <<https://www2.jornalcruzeiro.com.br/materia/727797/sorocaba-recebe-a-11-edicao-da-para-da-lgbt>>. Acesso em 02 de julho de 2021.

JORNAL CRUZEIRO DO SUL. **Sorocaba terá Carnaval com desfile de onze escolas de samba**. Disponível em: <<https://www.jornalcruzeiro.com.br/cultura/sorocaba-tera-carnaval-com-desfile-de-onze-escolas-de-samba/>>. Acesso em 11 de julho de 2021.

JORNAL EXPRESSO CAMPOLIM. **Festa da Colônia Japonesa acontecerá no fim de semana no Campolim**. Disponível em: <<https://jornalexpressocampolim.com.br/noticia/326/festa-da-colonia-japonesa-acontecera-no-fim-de-semana-no-campolim.html>>. Acesso em 15 de julho de 2021.

JORNAL Z NORTE. **Banco de Olhos de Sorocaba comemora 41 anos de história**. Disponível em: <<http://jornalznorte.com.br/sorocaba/banco-de-olhos-de-sorocaba-comemora-41-anos-de-historia/>>. Acesso em 23 de maio de 2021.

LETRAS. **Hino de Sorocaba**. Disponível em: <<https://www.letras.mus.br/hinos-de-cidades/473067/>>. Acesso em 11 de fevereiro de 2021.

MACS. **MACS - Museu de Arte Contemporânea de Sorocaba**. Disponível em: <<https://www.facebook.com/MACSMuseu/photos/a.261543997268517/2490131484409746>>. Acesso em 03 de julho de 2021.

MAPIO. **Cruz de Ferro**. Disponível em: <<https://mapio.net/pic/p-58944930/>>. Acesso em 06 de julho de 2021.

MAPIO. **Grupo Escolar Antonio Padilha**. Disponível em: <<https://mapio.net/pic/p-3239784/>>. Acesso em: 15 de março de 2021.

MDA INTERNACIONAL. **Encontro Cultural – 14ª Temporada de Música Clássica de Sorocaba**. Disponível em: <<https://www.mdainternational.com.br/projetos/metso-cultural-14a-temporada-de-musica-instrumental-brasileira-de-sorocaba/>>. Acesso em 01 de agosto de 2021.

MEMORIAL CÂMARA MUNICIPAL DE SOROCABA. **Bandeira da cidade**. Disponível em: <<http://www.memorialsorocaba.com.br/bandeira-de-sorocaba/>>. Acesso em 26 de maio de 2021.

MEMORIAL CÂMARA MUNICIPAL DE SOROCABA. **Brasão da cidade**. Disponível em: <<http://www.memorialsorocaba.com.br/brasao-de-sorocaba/>>. Acesso em 26 de maio de 2021.



MERCADO MUNICIPAL. **Prédio do Mercado Municipal.** Disponível em: <<https://www.facebook.com/mercadodesorocaba/photos/a.693283130711994/2542784049095217>>. Acesso em 25 de março de 2021.

MINISTÉRIO DO TURISMO. **Glossário do turismo.** Disponível em: <[http://www.each.usp.br/turismo/livros/glossario\\_do\\_turismo\\_MTUR.pdf](http://www.each.usp.br/turismo/livros/glossario_do_turismo_MTUR.pdf)>. Acesso em 06 de maio de 2021.

MOTO ADVENTURE. **Big Trip: Sorocaba Radical!** Disponível em: <<https://motoadventure.com.br/big-trip-sorocaba-radical/>>. Acesso em 30 de julho de 2021.

MUSICADA. **Festival Musicada.** Disponível em: <<https://www.facebook.com/media/set/?vanity=festivalmusicada&set=a.818041821563878>>. Acesso em 09 de julho de 2021.

NATURGY. **Distribuidora de gás.** Disponível em: <<https://www.naturgy.com.br/br/1285084449756/inicio.html>>. Acesso em 01 de abril de 2021.

ONIBUZ. **Rodo Center – Rodoviária de Sorocaba.** Disponível em: <<https://onibuz.com/rodoviaria-de-sorocaba/>>. Acesso em 14 de junho de 2021.

PARÓQUIA NOSSA SENHORA DE FÁTIMA. **Missa Campal.** Disponível em: <<https://www.facebook.com/nossafatimasorocaba/photos/a.237103486391233/499443616823884>>. Acesso em 19 de junho de 2021.

PASSAGEIROS DE PRIMEIRA. **Aeroporto de Sorocaba: maior polo de manutenção de aeronaves executivas da América do Sul.** Disponível em: <<https://passageirodeprimeira.com/aeroporto-de-sorocaba/>>. Acesso em 12 de maio de 2021.

PORTAL SOROCABA.COM. **Cinema do Iguatemi Esplanada começa a funcionar nesta sexta.** Disponível em: <<http://www.sorocaba.com.br/noticias/pag58>>. Acesso em 23 de julho de 2021.

PORTAL SOROCABA.COM. **Pelourinho.** Disponível em: <<http://www.sorocaba.com.br/dicas-turismo/pelourinho-27>>. Acesso em 03 de julho de 2021.

PORTAL SOROCABA.COM. **Programação semanal Hangar 51.** Disponível em: <<http://www.sorocaba.com.br/materias/programacao-semanal-hangar-51-672>>. Acesso em 14 de junho de 2021.

PORTAL SOROCABA.COM. **Usina Cultural.** Disponível em: <<http://www.sorocaba.com.br/dicas-turismo/usina-cultural-18>>. Acesso em 25 de abril de 2021.

PORTAL SOROCABA. **Embraer no Aeroporto de Sorocaba recebe certificado dos EUA.** Disponível em: <<https://www.sorocaba-sp.com/2016/07/embraer-no-aeroporto-de-sorocaba-recebe-certificado-dos-eua.html>>. Acesso em 27 de novembro de 2016.

PREFEITURA DE SOROCABA. **Acervo do Casarão de Brigadeiro Tobias conta a história do Tropeirismo.** Disponível em: <<https://agencia.sorocaba.sp.gov.br/acervo-do-casarao-de-brigadeiro-tobias-conta-a-historia-do-tropeirismo/>>. Acesso em 15 de março de 2021.

PREFEITURA DE SOROCABA. **Arena Sorocaba será entregue nesta sexta-feira.** Disponível em: <<https://agencia.sorocaba.sp.gov.br/arena-sorocaba-sera-entregue-nesta-sexta-feira/>>. Acesso em 22 de julho de 2021.

PREFEITURA DE SOROCABA. **Cemitério Santo Antônio completa 25 anos de existência em novembro.** Disponível em: <<https://agencia.sorocaba.sp.gov.br/cemiterio-santo-antonio-completa-25-anos-de-existencia-em-novembro/>>. Acesso em 03 de agosto de 2021.

PREFEITURA DE SOROCABA. **CEU Das Artes, Laranjeiras.** Disponível em: <<https://agencia.sorocaba.sp.gov.br/galeria/ceu-das-artes-laranjeiras/>>. Acesso em 18 de maio de 2021.

PREFEITURA DE SOROCABA. **Defesa Civil.** Disponível em: <<https://www.sorocaba.sp.gov.br/defesacivil/>>. Acesso em 26 de junho de 2021.

PREFEITURA DE SOROCABA. **Desfile Cívico celebra o aniversário de Sorocaba.** Disponível em: <<https://agencia.sorocaba.sp.gov.br/desfile-civico-celebra-o-aniversario-de-sorocaba/>>. Acesso em 21 de junho de 2021.

PREFEITURA DE SOROCABA. **Desfile do Tropeiro ocorre neste domingo em Sorocaba.** Disponível em: <<https://agencia.sorocaba.sp.gov.br/desfile-do-tropeiro-ocorre-neste-domingo-em-sorocaba/>>. Acesso em 19 de junho de 2021.

PREFEITURA DE SOROCABA. **Grande público acompanhou os shows realizados no Parque dos Espanhóis.** Disponível em: <<https://agencia.sorocaba.sp.gov.br/grande-publico-acompanhou-os-shows-realizados-no-parque-dos-espanhois/>>. Acesso em 08 de julho de 2021.

PREFEITURA DE SOROCABA. **Imagens oficiais.** Disponível em: <<https://agencia.sorocaba.sp.gov.br/galeria/>>. Acesso em 17 de maio de 2021.

PREFEITURA DE SOROCABA. **Marco da Paz será inaugurado dia 12 de agosto.** Disponível em: <<https://agencia.sorocaba.sp.gov.br/marco-da-paz-sera-inaugurado-dia-12-de-agosto/>>. Acesso em 19 de abril de 2021.

PREFEITURA DE SOROCABA. **Parque da Biodiversidade está aberto ao público para visitaçãõ.** Disponível em: <<https://agencia.sorocaba.sp.gov.br/parque-da-biodiversidade-esta-aberto-ao-publico-para-visitacao/>>. Acesso em 16 de maio de 2021.

PREFEITURA DE SOROCABA. **Parque Porto das Águas recebe melhorias.** Disponível em: <<https://agencia.sorocaba.sp.gov.br/parque-porto-das-aguas-recebe-melhorias/>>. Acesso em 21 de junho de 2021.

PREFEITURA DE SOROCABA. **Parque Porto das Águas será inaugurado domingo (4).** Disponível em: <<https://agencia.sorocaba.sp.gov.br/parque-porto-das-aguas-sera-inaugurado-domingo-4/>>. Acesso em 06 de maio de 2021.

PREFEITURA DE SOROCABA. **Pedala Sorocaba.** Disponível em: <<https://agencia.sorocaba.sp.gov.br/tag/pedala-sorocaba/>>. Acesso em 01 de junho de 2021.

PREFEITURA DE SOROCABA. **Praça 09 de Julho.** Disponível em: <<https://www.facebook.com/prefeituradesorocaba/photos/a.228437737332390/1647776355398514/?type=3>>. Acesso em 13 de março de 2021.

PREFEITURA DE SOROCABA. **Prefeitura cede áreas públicas para transferência de três companhias da Polícia Militar.** Disponível em: <<https://noticias.sorocaba.sp.gov.br/%EF%BB%>>

BFprefeitura-cede-areas-publicas-para-transferencia-de-tres-companhias-da-policia-militar/>. Acesso em 26 de julho de 2021.

PREFEITURA DE SOROCABA. **Prefeitura cria a Estação Ecológica Municipal do Pirajibu**. Disponível em: <<https://agencia.sorocaba.sp.gov.br/prefeitura-cria-a-estacao-ecologica-municipal-do-pirajibu/>>. Acesso em 31 de maio de 2021.

PREFEITURA DE SOROCABA. **Prefeitura de Sorocaba implantará um parque natural em Brigadeiro Tobias**. Disponível em: <<https://agencia.sorocaba.sp.gov.br/prefeitura-de-sorocaba-implantara-um-parque-natural-em-brigadeiro-tobias/>>. Acesso em 08 de maio de 2021.

PREFEITURA DE SOROCABA. **Prefeitura revitaliza o Centro Esportivo do Central Parque**. Disponível em: <<https://agencia.sorocaba.sp.gov.br/prefeitura-revitaliza-o-centro-esportivo-do-central-parque/>>. Acesso em 24 de junho de 2021.

PREFEITURA DE SOROCABA. **Santuário de Aparecidinha deve ficar movimentado neste 12 de outubro**. Disponível em: <<https://agencia.sorocaba.sp.gov.br/santuario-de-aparecidinha-deve-ficar-movimentado-neste-12-de-outubro/>>. Acesso em 17 de maio de 2021.

PREFEITURA DE SOROCABA. **Secretarias e autarquias**. Disponível em: <<https://www.sorocaba.sp.gov.br/>>. Acesso em 22 de março de 2021.

PREFEITURA DE SOROCABA. **Secretários adjuntos participam de treinamento**. Disponível em: <<https://agencia.sorocaba.sp.gov.br/secretarios-adjuntos-participam-de-treinamento/>>. Acesso em 08 de fevereiro de 2021.

PREFEITURA DE SOROCABA. **Sorocaba ganhou sua quarta unidade de conservação**. Disponível em: <<https://agencia.sorocaba.sp.gov.br/sorocaba-ganhou-sua-quarta-unidade-de-conservacao/>>. Acesso em 27 de maio de 2021.

PREFEITURA DE SOROCABA. **Telecentro no Ceu das artes**. Disponível em: <<https://agencia.sorocaba.sp.gov.br/galeria/telecentro-no-ceu-das-artes/>>. Acesso em 26 de abril de 2021.

PREFEITURA DE SOROCABA. **Urbes completa 40 anos de existência com programação especial**. Disponível em: <<https://agencia.sorocaba.sp.gov.br/urbes-completa-40-anos-de-existencia-com-programacao-especial/>>. Acesso em 04 de maio de 2021.

PRIMEIRA MESA. **Tammy Pastelaria**. Disponível em: <<https://www.primeiramesa.com.br/restaurante/tammy-pastelaria-jd-simus>>. Acesso em 21 de julho de 2021.

RAFART MURALISMO. **Astuto Gastrobar**. Disponível em: <<https://www.facebook.com/rafartmuralismo/posts/bom-dia-pessoalhoje-trouxemos-um-pouco-do-nosso-trabalho-feito-no-gastro-bar-ast/1579981528733780/>>. Acesso em 17 de agosto de 2021.

REDE NOTICIANDO. **Urbes promove melhorias em 10 linhas de ônibus em Sorocaba**. Disponível em: <<https://noticiando.net/urbes-promove-melhorias-em-10-linhas-de-onibus-em-sorocaba/>>. Acesso em 16 de março de 2021.

RESTAURANT GURU. **Botequim da Francisca**. Disponível em: <<https://restaurantguru.com.br/Botequim-da-Francisca-Sorocaba>>. Acesso em 25 de junho de 2021.

RESTAURANT GURU. **Brumas Doceria & Café**. Disponível em: <<https://restaurantguru.com.br/Brumas-Doceria-e-Cafe-Sorocaba-2>>. Acesso em 10 de julho de 2021.

RESTAURANT GURU. **Carolina Pane & Gusto**. Disponível em: <<https://restaurantguru.com.br/Carolina-Pane-and-Gusto-Sorocaba>>. Acesso em 11 de julho de 2021.

RESTAURANT GURU. **Santa Crema Café**. Disponível em: <<https://restaurantguru.com.br/Santa-Crema-Sorocaba>>. Acesso em 30 de junho de 2021.

REVISTA PRÓ MOTO. **Harley-Davidson do Brasil marca presença no "On Track"**. Disponível em: <<https://www.revistapro.com.br/harley-davidson-brasil-On-Track>>. Acesso em 02 de junho de 2021.

REVISTA REGIONAL. **Gpaci: referência no tratamento do câncer infantil**. Disponível em: <<https://revistaregional.com.br/site/2014/04/02/gpaci-referencia-no-tratamento-do-cancer-infantil/>>. Acesso em 02 de agosto de 2021.

RICE AND NOODLES. **Kostela do Japonês, por Henrique SK**. Disponível em: <<http://www.riceandnoodles.com.br/2020/04/kostela-do-japones-sorocaba-brasil.html>>. Acesso em 06 de julho de 2021.

SAAE, SERVIÇOS AUTÔNOMO DE ÁGUA E ESGOTO. **Central de Atendimento do Saae tem mudança de endereço para o Pátio Cianê Shopping**. Disponível em: <<https://www.saaesorocaba.com.br/central-de-atendimento-do-saae-tem-mudanca-de-endereco-para-o-patio-ciane-shopping/>>. Acesso em 20 de julho de 2021.

SAAE, SERVIÇOS AUTÔNOMO DE ÁGUA E ESGOTO. **Institucional**. Disponível em: <<https://www.saaesorocaba.com.br/>>. Acesso em 03 de junho de 2021.

SANTUÁRIO SANTA APARECIDINHA. **Novo Santuário Santa Aparecida**. Disponível em: <<https://santuariodeaparecidinhasorocaba.wordpress.com/novo-santuario/>>. Acesso em 01 de junho de 2021.

SANTUÁRIO SANTA FILOMENA. **Santuário Santa Filomena**. Disponível em: <<https://br.worldorgs.com/cat%C3%A1logo/sorocaba/igreja-cat%C3%B3lica/santu%C3%A1rio-santa-filomena>>. Acesso em 02 de junho de 2021.

SANTUÁRIO SÃO JUDAS TADEU. **Santuário São Judas Tadeu**. Disponível em: <<https://www.saojudastadeu.org.br/site/santuario/saomarcos/>>. Acesso em 14 de junho de 2021.

SECRETARIA DA EDUCAÇÃO. **Atlas Escolar de Sorocaba**. Disponível em: <<https://educacao.sorocaba.sp.gov.br/wp-content/uploads/2020/04/atlas-escolar-de-sorocabasedu.pdf>>. Acesso em 23 de maio de 2021.

SECRETARIA DA EDUCAÇÃO DO ESTADO DE SÃO PAULO. **Localize uma escola**. Disponível em: <[http://www.educacao.sp.gov.br/central-de-atendimento/index\\_escolas.asp](http://www.educacao.sp.gov.br/central-de-atendimento/index_escolas.asp)>. Acesso em 13 de agosto de 2021.

SECRETARIA DE ADMINISTRAÇÃO. **Setor de informática: Infovia**. Disponível em: <<https://planejamento.sorocaba.sp.gov.br/destaques/infovia/>>. Acesso em 15 de abril de 2021.

SECRETARIA DE DESENVOLVIMENTO ECONÔMICO, TRABALHO E TURISMO. **Guia de Informações Estatísticas de Sorocaba**. Disponível em: <<https://desenvolvimentoeconomico.sorocaba.sp.gov.br/investidor/wp-content/uploads/sites/3/2019/06/Guia-de-Informacoes-Estatisticas-de-Sorocaba.pdf>>. Acesso em 01 de fevereiro de 2021.

SECRETARIA DE DESENVOLVIMENTO ECONÔMICO, TRABALHO E TURISMO. **Institucional**. Disponível em: <<https://desenvolvimentoeconomico.sorocaba.sp.gov.br/>>. Acesso em 25 de maio de 2021.

SECRETARIA DE TURISMO E VIAGENS DO ESTADO DE SÃO PAULO. **Banco de Imagens**. Disponível em: <<http://bancodeimagens.implantado.com.br/index.php?p=Y2RkdmRVMQ==>>. Acesso em 03 de maio de 2021.

SECRETARIA DO MEIO AMBIENTE E SUSTENTABILIDADE. **Premiações**. Disponível em: <<https://meioambiente.sorocaba.sp.gov.br/>>. Acesso em 13 de abril de 2021.

SEADE, FUNDAÇÃO SISTEMA ESTADUAL DE ANÁLISE DE DADOS. **Aspectos demográficos e econômicos**. Disponível em: <<https://www.seade.gov.br/>>. Acesso em 25 de abril de 2021.

SECINT, SECRETARIA ESPECIAL DE COMÉRCIO EXTERIOR E ASSUNTOS INTERNACIONAIS. **Exportações de Sorocaba**. Disponível em: <<https://www.gov.br/produtividade-e-comercio-exterior/pt-br/comercio-exterior-e-assuntos-internacionais>>. Acesso em 05 de maio de 2021.

SIGRH, SISTEMA INTEGRADO DE GERENCIAMENTO DE RECURSOS HÍDRICOS DO ESTADO DE SÃO PAULO. **Comitê da Bacia Hidrográfica do Rio Sorocaba e Médio Tietê**. Disponível em: <<https://sigrh.sp.gov.br/cbhsmt/apresentacao>>. Acesso em 05 de fevereiro de 2021.

SOROCABA EM FOCO. **50 mil pessoas para Romaria de Aparecidinha**. Disponível em: <<https://sorocabaemfoco.com.br/50-mil-pessoas-sao-esperadas-para-romaria-de-aparecidinha/>>. Acesso em 09 de julho de 2021.

SOROCABANA. **Estação Paula Souza**. Disponível em: <<https://www.facebook.com/mpefsorocabana/photos/2516817938360198>>. Acesso em 24 de julho de 2021.

SOROCABA SEMPRE. **Parque Santi Pegoretti (Maria Eugênia)**. Disponível em: <<http://sorocabasempre.blogspot.com/2011/09/parque-santi-pegoretti-maria-eugenia.html>>. Acesso em 18 de junho de 2021.

SOROCABA SP. **Sesc de Sorocaba – Endereço e como se matricular**. Disponível em: <<https://www.sorocaba-sp.com/2013/05/Sesc-Sorocaba.html>>. Acesso em 17 de maio de 2021.

TEM ESPORTE. **São Bento vai mandar jogos da base no campo do Estrada, antigo rival**. Disponível em: <<http://ge.globo.com/sp/sorocaba/noticia/2012/05/sao-bento-vai-mandar-jogos-da-base-no-campo-do-estrada-antigo-rival.html>>. Acesso em 03 de agosto de 2021.

TOQUE DE PRIMEIRA. **Arena Avenida reabre com campo oficial e arquibancada coberta**. Disponível em: <<http://www.toquedepimeira.com.br/v02/noticia.php?cod=797>>. Acesso em 28 de julho de 2021.

TRIPADVISOR. **Bar do Argentino, por Eneas e Tar Tones**. Disponível em: <[https://www.tripadvisor.com.br/Restaurant\\_Review-g303632-d2649992-Reviews-Bar\\_do\\_Argentino-Sorocaba\\_State\\_of\\_Sao\\_Paulo.html](https://www.tripadvisor.com.br/Restaurant_Review-g303632-d2649992-Reviews-Bar_do_Argentino-Sorocaba_State_of_Sao_Paulo.html)>. Acesso em 16 de julho de 2021.

TRIPADVISOR. **Boi na Brasa, por J Machado**. Disponível em: <[https://www.tripadvisor.com.br/Restaurant\\_Review-g303632-d6005517-Reviews-Boi\\_Na\\_Brasa-Sorocaba\\_State\\_of\\_Sao\\_Paulo.html](https://www.tripadvisor.com.br/Restaurant_Review-g303632-d6005517-Reviews-Boi_Na_Brasa-Sorocaba_State_of_Sao_Paulo.html)>. Acesso em 26 de junho de 2021.

TRIPADVISOR. **Bona Parma, por Denise**. Disponível em: <[https://www.tripadvisor.com.br/Restaurant\\_Review-g303632-d3136026-Reviews-Bona\\_Parma-Sorocaba\\_State\\_of\\_Sao\\_Paulo.html](https://www.tripadvisor.com.br/Restaurant_Review-g303632-d3136026-Reviews-Bona_Parma-Sorocaba_State_of_Sao_Paulo.html)>; Acesso em 17 de junho de 2021.

TRIPADVISOR. **Dan Inn Sorocaba, por Haraguchibr**. Disponível em: <[https://www.tripadvisor.com.br/Hotel\\_Review-g303632-d1019095-Reviews-Dan\\_Inn\\_Sorocaba-Sorocaba\\_State\\_of\\_Sao\\_Paulo.html](https://www.tripadvisor.com.br/Hotel_Review-g303632-d1019095-Reviews-Dan_Inn_Sorocaba-Sorocaba_State_of_Sao_Paulo.html)>. Acesso em 14 de julho de 2021.

TRIPADVISOR. **Doce Veneno, por J Machado**. Disponível em: <[https://www.tripadvisor.com.br/LocationPhotoDirectLink-g303632-d5651234-i114825068-Doce\\_Veneno-Sorocaba\\_State\\_of\\_Sao\\_Paulo.html](https://www.tripadvisor.com.br/LocationPhotoDirectLink-g303632-d5651234-i114825068-Doce_Veneno-Sorocaba_State_of_Sao_Paulo.html)>. Acesso em 20 de julho de 2021.

TRIPADVISOR. **El Tranvía Parrillada, por BernatDesclot**. Disponível em: <[https://www.tripadvisor.com.br/Restaurant\\_Review-g303632-d6463459-Reviews-El\\_Tranvia\\_Sorocaba-Sorocaba\\_State\\_of\\_Sao\\_Paulo.html#photos;aggregationId=101&albumid=101&filter=7&ff=305611708](https://www.tripadvisor.com.br/Restaurant_Review-g303632-d6463459-Reviews-El_Tranvia_Sorocaba-Sorocaba_State_of_Sao_Paulo.html#photos;aggregationId=101&albumid=101&filter=7&ff=305611708)>. Acesso em 26 de junho de 2021.

TRIPADVISOR. **Micheluccio, por TideCP**. Disponível em: <[https://www.tripadvisor.com.br/Restaurant\\_Review-g303632-d3529386-Reviews-Micheluccio\\_Pizzas-Sorocaba\\_State\\_of\\_Sao\\_Paulo.html#photos;aggregationId=101&albumid=101&filter=7&ff=165807661](https://www.tripadvisor.com.br/Restaurant_Review-g303632-d3529386-Reviews-Micheluccio_Pizzas-Sorocaba_State_of_Sao_Paulo.html#photos;aggregationId=101&albumid=101&filter=7&ff=165807661)>. Acesso em 17 de junho de 2021.

TRIPADVISOR. **O Laçador, por Beto Seabra**. Disponível em: <[https://www.tripadvisor.com.br/Restaurant\\_Review-g303632-d3628610-Reviews-Restaurante\\_e\\_Churrascaria\\_O\\_Lacador-Sorocaba\\_State\\_of\\_Sao\\_Paulo.html#photos;aggregationId=101&albumid=101&filter=7&ff=134797765](https://www.tripadvisor.com.br/Restaurant_Review-g303632-d3628610-Reviews-Restaurante_e_Churrascaria_O_Lacador-Sorocaba_State_of_Sao_Paulo.html#photos;aggregationId=101&albumid=101&filter=7&ff=134797765)>. Acesso em 02 de julho de 2021.

TRIPADVISOR. **Outback, por Renato Resende e J Machado**. Disponível em: <[https://www.tripadvisor.com.br/Restaurant\\_Review-g1749029-d8169078-Reviews-Outback\\_Steakhouse\\_Iguatemi\\_Esplanada-Votorantim\\_State\\_of\\_Sao\\_Paulo.html](https://www.tripadvisor.com.br/Restaurant_Review-g1749029-d8169078-Reviews-Outback_Steakhouse_Iguatemi_Esplanada-Votorantim_State_of_Sao_Paulo.html)>. Acesso em 03 de julho de 2021.

TRIPADVISOR. **Padaria Real, por VMMazaro e Marcelo Marques**. Disponível em: <[https://www.tripadvisor.com.br/LocationPhotoDirectLink-g303632-d7101001-i149925826-Padaria\\_Real\\_Alto\\_DA\\_Boa\\_Vista-Sorocaba\\_State\\_of\\_Sao\\_Paulo.html](https://www.tripadvisor.com.br/LocationPhotoDirectLink-g303632-d7101001-i149925826-Padaria_Real_Alto_DA_Boa_Vista-Sorocaba_State_of_Sao_Paulo.html)>. Acesso em 14 de junho de 2021.

TRIPADVISOR. **Padaria Santa Rosália, por J Machado**. Disponível em: <[https://www.tripadvisor.com.br/Restaurant\\_Review-g303632-d7288577-Reviews-Padaria\\_Santa\\_Rosalia-Sorocaba\\_State\\_of\\_Sao\\_Paulo.html](https://www.tripadvisor.com.br/Restaurant_Review-g303632-d7288577-Reviews-Padaria_Santa_Rosalia-Sorocaba_State_of_Sao_Paulo.html)>. Acesso em 02 de julho de 2021.

TRIPADVISOR. **Padovanella, por MRocha**. Disponível em: <[https://www.tripadvisor.com.br/Restaurant\\_Review-g303632-d4526164-Reviews-Padovanella\\_Ristorante-Sorocaba\\_State\\_of\\_Sao\\_Paulo.html](https://www.tripadvisor.com.br/Restaurant_Review-g303632-d4526164-Reviews-Padovanella_Ristorante-Sorocaba_State_of_Sao_Paulo.html)>. Acesso em 16 de julho de 2021.

TRIPADVISOR. **Pastelaria da Sogra, por J Machado**. Disponível em: <[https://www.tripadvisor.com.br/LocationPhotoDirectLink-g303632-d6041442-i114698874-Pastelaria\\_Da\\_Sogra-Sorocaba\\_State\\_of\\_Sao\\_Paulo.html](https://www.tripadvisor.com.br/LocationPhotoDirectLink-g303632-d6041442-i114698874-Pastelaria_Da_Sogra-Sorocaba_State_of_Sao_Paulo.html)>. Acesso em 18 de julho de 2021.

TRIPADVISOR. **Restaurante Tokyo-Ya**, por J Machado. Disponível em: <[https://www.tripadvisor.com.br/Restaurant\\_Review-g303632-d7757384-Reviews-Restaurante\\_Tokyo\\_Ya-Sorocaba\\_State\\_of\\_Sao\\_Paulo.html](https://www.tripadvisor.com.br/Restaurant_Review-g303632-d7757384-Reviews-Restaurante_Tokyo_Ya-Sorocaba_State_of_Sao_Paulo.html)>. Acesso em 09 de julho de 2021.

TRIPADVISOR. **Senhor do Bonfim - João de Camargo, por Teresa Coutinho**. Disponível em: <[https://www.tripadvisor.com.br/Attraction\\_Review-g303632-d13125230-Reviews-Senhor\\_do\\_Bonfim\\_Joao\\_de\\_Camargo-Sorocaba\\_State\\_of\\_Sao\\_Paulo.html#/media-atf/13125230/290147728:p/?albumid=-160&type=0&category=-160](https://www.tripadvisor.com.br/Attraction_Review-g303632-d13125230-Reviews-Senhor_do_Bonfim_Joao_de_Camargo-Sorocaba_State_of_Sao_Paulo.html#/media-atf/13125230/290147728:p/?albumid=-160&type=0&category=-160)>. Acesso em 01 de abril de 2021.

TRIPADVISOR. **Tammy Pastelaria, por Cláudio Ananias**. Disponível em: <[https://www.tripadvisor.com.br/Restaurant\\_Review-g303632-d5762020-Reviews-Tammy\\_Pastelaria-Sorocaba\\_State\\_of\\_Sao\\_Paulo.html](https://www.tripadvisor.com.br/Restaurant_Review-g303632-d5762020-Reviews-Tammy_Pastelaria-Sorocaba_State_of_Sao_Paulo.html)>. Acesso em 16 de julho de 2021.

TRIPADVISOR. **Tropical Grill, por J Machado**. Disponível em: <[https://www.tripadvisor.com.br/Restaurant\\_Review-g303632-d6006581-Reviews-Churrascaria\\_Tropical\\_Grill-Sorocaba\\_State\\_of\\_Sao\\_Paulo.html#photos;aggregationId=101&albumid=101&filter=7&ff=209183312](https://www.tripadvisor.com.br/Restaurant_Review-g303632-d6006581-Reviews-Churrascaria_Tropical_Grill-Sorocaba_State_of_Sao_Paulo.html#photos;aggregationId=101&albumid=101&filter=7&ff=209183312)>. Acesso em 06 de julho de 2021.

TV TEM. **Veja as fotos do TEM GAMES 2019 em Sorocaba**. Disponível em: <<https://redeglobo.globo.com/sp/tvtem/Tem-Games-Sorocaba/noticia/veja-as-fotos-do-tem-games-2019-em-sorocaba.ghtml>>. Acesso em 02 de agosto de 2021.

URBES, EMPRESA DE DESENVOLVIMENTO URBANO E SOCIAL DE SOROCABA. **Frota especial**. Disponível em: <<https://www.urbes.com.br/transporte-especial>>. Acesso em 17 de abril de 2021.

URBES, EMPRESA DE DESENVOLVIMENTO URBANO E SOCIAL DE SOROCABA. **Itinerários e linhas de ônibus**. Disponível em: <<https://www.urbes.com.br/transportes/itinerarios-onibus>>. Acesso em 29 de abril de 2021.

URBES, EMPRESA DE DESENVOLVIMENTO URBANO E SOCIAL DE SOROCABA. **Institucional**. Disponível em: <<https://www.urbes.com.br/transito-transporte>>. Acesso em 22 de abril de 2021.

URBES, EMPRESA DE DESENVOLVIMENTO URBANO E SOCIAL DE SOROCABA. **Passageiros transportados**. Disponível em: <<https://www.urbes.com.br/passageiros-transportados>>. Acesso em 08 de maio de 2021.

VIAGENS DE CÁ PARA LÁ. **O que fazer em Sorocaba no Carnaval. Parques, museus e muita natureza**. Disponível em: <<https://viagensdecaprala.com.br/o-que-fazer-em-sorocaba-no-carnaval/>>. Acesso em 26 de fevereiro de 2021.

VISITE SOROCABA. **História de Sorocaba**. Disponível em: <<https://turismo.sorocaba.sp.gov.br/visite/historia-de-sorocaba/>>. Acesso em 14 de maio de 2021.

WIKIMÁPIA. **Parque Miguel Gregório de Oliveira**. Disponível em: <<http://wikimapia.org/1703548/pt/Parque-Miguel-Greg%C3%B3rio-de-Oliveira>>. Acesso em 14 de junho de 2021.

WORLD ORGS. **Padaria Americana**. Disponível em: <<https://br.worldorgs.com/cat%C3%A1logo/sorocaba/padaria/padaria-americana>>. Acesso em 06 de julho de 2021.

WORLD ORGS. **Padaria E Confeitaria Panini E Cia**. Disponível em: <<https://br.worldorgs.com/cat%C3%A1logo/sorocaba/padaria/padaria-e-confeitaria-panini-e-cia>>. Acesso em 10 de julho de 2021.



## ANEXOS

### ANEXOS A - HOTÉIS

<b>Nome Fantasia</b>	<b>All Inn Sorocaba</b>
<b>Razão Social</b>	Torre Hotel Eireli
<b>CNPJ</b>	58.865.312/0001-48
<b>Endereço</b>	Av. Engenheiro Carlos Reinaldo Mendes, nº 3.541
<b>Telefone</b>	(15) 3032-1400

<b>Nome Fantasia</b>	<b>Cardum Palace Hotel Ltda</b>
<b>Razão Social</b>	Cardum Palace Hotel Ltda - EPP
<b>CNPJ</b>	67.510.990/0001-89
<b>Endereço</b>	R. Coronel Benedito Pires, nº 61 – Centro
<b>Telefone</b>	(15) 3219-4900

<b>Nome Fantasia</b>	<b>Centralle Sorocaba Hotel</b>
<b>Razão Social</b>	Centralle Sorocaba Hotel Ltda
<b>CNPJ</b>	25.300.140/0001-06
<b>Endereço</b>	R. Monsenhor João Soares, nº 164 - Centro
<b>Telefone</b>	(15) 3329-9708

<b>Nome Fantasia</b>	<b>eSuites Sorocaba by Atlantica</b>
<b>Razão Social</b>	Atlantica Hotels International Brasil Ltda
<b>CNPJ</b>	02.223.966/0113-10
<b>Endereço</b>	Av. Professora Izoraida Marques Peres, nº 193
<b>Telefone</b>	(15) 3224-7500

<b>Nome Fantasia</b>	<b>Grand Hotel Royal</b>
<b>Razão Social</b>	Grand Hotel Royal Sorocaba Ltda
<b>CNPJ</b>	03.785.697/0001-41
<b>Endereço</b>	R. Doutor Álvaro soares, nº 451 - Centro
<b>Telefone</b>	(15) 2102-8900

<b>Nome Fantasia</b>	<b>Hotel Bérghamo</b>
<b>Razão Social</b>	Hotel Bérghamo Sorocaba Ltda - me
<b>CNPJ</b>	08.632.908/0001-20
<b>Endereço</b>	R. Souza Pereira, nº 346 – Centro
<b>Telefone</b>	(15) 3331-1090

<b>Nome Fantasia</b>	<b>Hotel Dan Inn Sorocaba</b>
<b>Razão Social</b>	W-tur Hotéis e Similares Ltda
<b>CNPJ</b>	55.392.153/0001-13
<b>Endereço</b>	Av. Doutor Afonso Vergueiro, nº 1.850 – Vila Casa Nova
<b>Telefone</b>	(15) 3412-5100

<b>Nome Fantasia</b>	<b>Hotel Éden</b>
<b>Razão Social</b>	Hotel Éden Ltda - EPP
<b>CNPJ</b>	13.670.626/0001-57
<b>Endereço</b>	R. Terezio Goncalves de Camargo, nº 225 - Éden
<b>Telefone</b>	(15) 3229-4500

<b>Nome Fantasia</b>	<b>Hotel Fusco</b>
<b>Razão Social</b>	Antônio Luiz Fusco
<b>CNPJ</b>	05.530.924/0001-13
<b>Endereço</b>	R. Souza Pereira, nº 48 – Centro
<b>Telefone</b>	(15) 3231-4522

<b>Nome Fantasia</b>	<b>Hotel Golden Park Sorocaba</b>
<b>Razão Social</b>	S.G.P. Hotel Ltda.
<b>CNPJ</b>	26.083417.20.0001-9
<b>Endereço</b>	Rod. Senador José Ermínio de Moraes, km 2,6 A – Iporanga
<b>Telefone</b>	(15) 3218-6969

<b>Nome Fantasia</b>	<b>Hotel Ibis Styles</b>
<b>Razão Social</b>	Hotelaria Accor Brasil S/A
<b>CNPJ</b>	62.198.619/0001-00
<b>Endereço</b>	Av. Dom Aguirre, nº 3.065 – Jardim Santa Rosália
<b>Telefone</b>	(15) 3131-1300

<b>Nome Fantasia</b>	<b>Hotel Interplaza Sorocaba</b>
<b>Razão Social</b>	Hotel Interplaza Sorocaba Ltda - EPP
<b>CNPJ</b>	02.623.690/0001-60
<b>Endereço</b>	R. Coronel Benedito Pires, nº 81 – Centro
<b>Telefone</b>	(15) 3233-6244

<b>Nome Fantasia</b>	<b>Hotel Ipanema</b>
<b>Razão Social</b>	Hotel Ipanema de Sorocaba Ltda EPP
<b>CNPJ</b>	49.554.660/0001-03
<b>Endereço</b>	R. da Penha, nº 936 – Centro
<b>Telefone</b>	(15) 3332-8222

<b>Nome Fantasia</b>	<b>Hotel Nacional Inn</b>
<b>Razão Social</b>	Hotel Nacional Inn Sorocaba Ltda
<b>CNPJ</b>	09.174.867/0001-38
<b>Endereço</b>	Rod. Senador José Ermírio de Moraes, km 2,6
<b>Telefone</b>	(15) 3229-4500

<b>Nome Fantasia</b>	<b>Hotel Planalto</b>
<b>Razão Social</b>	Giraldi & Norberto Ltda
<b>CNPJ</b>	71.650.261/0001-03
<b>Endereço</b>	R. Brigadeiro Tobias, nº 721 – Vila Amélia
<b>Telefone</b>	(15) 3232-8207

<b>Nome Fantasia</b>	<b>Hotel Sara</b>
<b>Razão Social</b>	Hotel Sara Ltda ME
<b>CNPJ</b>	13.182.693/0001-22
<b>Endereço</b>	R. João Mustafá, nº 285 – Éden
<b>Telefone</b>	(15) 3225-4031

<b>Nome Fantasia</b>	<b>Ibis Budget Sorocaba</b>
<b>Razão Social</b>	Hotelaria Accor Brasil S/A
<b>CNPJ</b>	09.967.852/0202-33
<b>Endereço</b>	Av. Professora Izoraida Marques Peres, nº 770 Torre B – Campolim
<b>Telefone</b>	(15) 3500-1950

<b>Nome Fantasia</b>	<b>Ibis Hotel</b>
<b>Razão Social</b>	Hotelaria Accor Brasil S/A
<b>CNPJ</b>	09.967.852/0011-07
<b>Endereço</b>	R. Maria Aparecida Pessutti Milego, nº 290 – Parque Campolim
<b>Telefone</b>	(15) 2101-6300

<b>Nome Fantasia</b>	<b>Milano Hotel</b>
<b>Razão Social</b>	FL Hotel Ltda
<b>CNPJ</b>	03906756/000192
<b>Endereço</b>	R. da Penha, nº 19 – Centro
<b>Telefone</b>	(15) 3233-5511

<b>Nome Fantasia</b>	<b>Novotel Sorocaba</b>
<b>Razão Social</b>	Hotelaria Accor Brasil S/A
<b>CNPJ</b>	09.967.852/0202-33
<b>Endereço</b>	Av. Professora Izoraida Marques Peres, nº 770 Torre A – Campolim
<b>Telefone</b>	(15) 3500-1850

<b>Nome Fantasia</b>	<b>Pousada Campolim</b>
<b>Razão Social</b>	Pousada Tonelli Ltda - ME
<b>CNPJ</b>	20.542.081/0001-69
<b>Endereço</b>	Av. Mário Campolim, nº 452 – Parque Campolim
<b>Telefone</b>	(15) 98815-7427

<b>Nome Fantasia</b>	<b>Pousada Carolina Sorocaba</b>
<b>Razão Social</b>	Pousada Terra de Ghosen Ltda - ME
<b>CNPJ</b>	14.934.365/0001-06
<b>Endereço</b>	R. Rosina Salerno, nº 10 – Jardim Carolina
<b>Telefone</b>	(11) 97689-8908

<b>Nome Fantasia</b>	<b>Pousada Lourdes</b>
<b>Razão Social</b>	Pousada Lourdes Ltda - ME
<b>CNPJ</b>	21.130.674/0001-80
<b>Endereço</b>	R. Coronel José Prestes, nº 36 – Vila Amélia
<b>Telefone</b>	(15) 3233-6509

<b>Nome Fantasia</b>	<b>Red Hotel</b>
<b>Razão Social</b>	Red Hotel
<b>CNPJ</b>	02.420.442/0001-12
<b>Endereço</b>	R. Major Gambetta, nº 110 – Vila Tortelli
<b>Telefone</b>	(15) 3224-2929

<b>Nome Fantasia</b>	<b>Sallimas Hotel</b>
<b>Razão Social</b>	Elias Antonio Jose EPP
<b>CNPJ</b>	24.231.782/0001-38
<b>Endereço</b>	Av. Comendador Pereira Inácio, nº 480 – Jardim Vergueiro
<b>Telefone</b>	(15) 3327-3500

<b>Nome Fantasia</b>	<b>Scarpelli Palace Hotel</b>
<b>Razão Social</b>	Scarpelli Palace Hotel Ltda ME
<b>CNPJ</b>	59.720.235/0001-09
<b>Endereço</b>	R. Brigadeiro Tobias, nº 188 – Centro
<b>Telefone</b>	(15) 3233-7261

<b>Nome Fantasia</b>	<b>Sorocaba Park Hotel</b>
<b>Razão Social</b>	Sorocaba Park Hotel Ltda
<b>CNPJ</b>	58.671.801/0001-69
<b>Endereço</b>	Av. Professor Joaquim Silva, nº 205 – Alto da Boa Vista
<b>Telefone</b>	(15) 2101-2800

## ANEXOS B – GUIAS DE TURISMO



**Nome Completo**  
ALBERTO ABDALLA  
ALONSO

**Nome de Tratamento**  
ABDALLA

**Número de Cadastro**  
26.004510.96-3

**Idiomas**

Inglês, Português

**Município Atuação**

Sorocaba - SP

**Categoria(s)**

Guia Regional SP, Excursão Nacional - Brasil / América do Sul

**Website**

**Telefone**

(15) 3221-7627

**Validade da Atividade**

10/08/2016 - 10/08/2021



**Nome Completo**  
ADRIANE MENDES

**Nome de Tratamento**  
ADRIANE

**Número de Cadastro**  
25.466997.32-8

**Idiomas**

Português

**Categoria(s)**

Excursão Nacional - Brasil / América do Sul

**Website**

**Telefone**

(15) 3221-6548

**Validade da Atividade**

14/07/2020 - 14/07/2025



**Nome Completo**  
ALINE CRISTINA GALHARDO  
ROCHA

**Nome de Tratamento**  
ALINE

**Número de Cadastro**  
25.168145.43-2

**Idiomas**

Português

**Município Atuação**

Sorocaba - SP

**Categoria(s)**

Guia Regional SP

**Website**

**Telefone**

(15) 98114-9116

**Validade da Atividade**

10/10/2019 - 10/10/2024



**Nome Completo**  
ALEX AYRES DE  
CAMPOS

**Nome de Tratamento**  
ALEX

**Número de Cadastro**  
26.024192.96-4

**Idiomas**

Português, Inglês, Espanhol

**Município Atuação**

Sorocaba - SP

**Categoria(s)**

Guia Regional SP, Excursão Nacional - Brasil / América do Sul

**Website**

**Telefone**

(15) 99821-3545

**Validade da Atividade**

01/10/2019 - 01/10/2024



**Nome Completo**  
ALEX DE ALMEIDA  
JUNIOR

**Nome de Tratamento**  
ALEX

**Número de Cadastro**  
25.143622.18-7

**Idiomas**

Português

**Município Atuação**

Sorocaba - SP

**Categoria(s)**

Guia Regional SP, Excursão Nacional - Brasil / América do Sul

**Website**

**Telefone**

(15) 3345-9574

**Validade da Atividade**

04/08/2020 - 04/08/2025



**Nome Completo**  
ANA BEATRIZ FRANCISCO  
RAFAEL

**Nome de Tratamento**  
ANA BEATRIZ

**Número de Cadastro**  
25.957777.85-5

**Idiomas**

Português

**Município Atuação**

Sorocaba - SP

**Categoria(s)**

Guia Regional SP, Excursão Nacional - Brasil / América do Sul

**Website**

**Telefone**

(15) 99642-1056

**Validade da Atividade**

06/07/2018 - 06/07/2023



**Nome Completo**  
ANA CAROLINA  
TRASCOVESKI ALDEIR

**Nome de Tratamento**  
ANA CAROLINA

**Número de Cadastro**  
25.512907.54-8

**Idiomas**

Português, Inglês

**Município Atuação**

Sorocaba - SP

**Categoria(s)**

Excursão Nacional - Brasil / América do Sul, Guia Regional SP

**Website**

**Telefone**

(15) 98100-1273

**Validade da Atividade**

07/08/2018 - 07/08/2023



**Nome Completo**  
ANA PAULA  
RODRIGUES

**Nome de Tratamento**  
ANA

**Número de Cadastro**  
26.030963.96-1

**Idiomas**

Português

**Município Atuação**

Sorocaba - SP

**Categoria(s)**

Guia Regional SP, Excursão Nacional - Brasil / América do Sul

**Website**

**Telefone**

(15) 3234-2536

**Validade da Atividade**

25/10/2017 - 25/10/2022



**Nome Completo**  
ANSELMO OLIVEIRA DUARTE

**Nome de Tratamento**  
ANSELMO OLIVEIRA

**Número de Cadastro**  
25.806318.24-4

**Idiomas**

Português

**Município Atuação**

Sorocaba - SP, Votorantim - SP

**Categoria(s)**

Excursão Nacional - Brasil / América do Sul, Guia Regional SP, Atrativo Cultural SP, Atrativo Natural SP

**Website****Telefone**

(55) 15997-8101

**Validade da Atividade**

11/10/2019 - 11/10/2024



**Nome Completo**  
CARLOS ALBERTO GOMES

**Nome de Tratamento**  
CARLOS ALBERTO

**Número de Cadastro**  
26.020935.96-3

**Idiomas**

Português

**Município Atuação**

Sorocaba - SP

**Categoria(s)**

Guia Regional SP, Excursão Nacional - Brasil / América do Sul

**Website****Telefone**

(15) 98801-8767

**Validade da Atividade**

18/06/2018 - 18/06/2023



**Nome Completo**  
ANDREIA DAVIDA

**Nome de Tratamento**  
ANDREIA

**Número de Cadastro**  
26.013494.96-7

**Idiomas**

Português, Inglês

**Categoria(s)**

Excursão Nacional - Brasil / América do Sul

**Website****Telefone**

(15) 3418-9590

**Validade da Atividade**

20/02/2020 - 20/02/2025



**Nome Completo**  
ANDREA TELES DE CARVALHO

**Nome de Tratamento**  
ANDREA

**Número de Cadastro**  
25.800913.42-1

**Idiomas**

Português

**Categoria(s)**

Excursão Nacional - Brasil / América do Sul

**Website****Telefone**

(15) 98170-7298

**Validade da Atividade**

04/05/2018 - 04/05/2023



**Nome Completo**  
ELISABETE DE CAMPOS

**Nome de Tratamento**  
BETE CAMPOS

**Número de Cadastro**  
25.269394.15-0

**Idiomas**

Português

**Categoria(s)**

Excursão Nacional - Brasil / América do Sul

**Website****Telefone**

(15) 3211-2043

**Validade da Atividade**

28/01/2019 - 28/01/2024



**Nome Completo**  
CAIO VINICIUS BATISTA DOS SANTOS

**Nome de Tratamento**  
CAIO VINICIUS

**Número de Cadastro**  
25.300346.84-3

**Idiomas**

Português, Inglês

**Município Atuação**

Sorocaba - SP

**Categoria(s)**

Guia Regional SP, Excursão Nacional - Brasil / América do Sul

**Website****Telefone**

(15) 98820-1494

**Validade da Atividade**

22/01/2019 - 22/01/2024



**Nome Completo**  
ANA MARIA AMADIO

**Nome de Tratamento**  
ANA AMADIO

**Número de Cadastro**  
26.030568.96-6

**Idiomas**

Português

**Categoria(s)**

Excursão Nacional - Brasil / América do Sul

**Website****Telefone**(15)  
99707-8818**Validade da Atividade**

31/08/2017 - 31/08/2022



**Nome Completo**  
BRUNO VINICIUS NUNES DAMASCENO

**Nome de Tratamento**  
BRUNO DAMASCENO

**Número de Cadastro**  
25.109618.45-4

**Idiomas**

Português

**Categoria(s)**

Excursão Nacional - Brasil / América do Sul

**Website****Telefone**

(15) 99629-1182

**Validade da Atividade**

31/08/2018 - 31/08/2023



**Nome Completo**  
 BIANCA DE SOUSA TELES  
 ALMEIDA

**Nome de  
 Tratamento**  
 BIANCA

**Número de  
 Cadastro**  
 26.028043.96-2

**Idiomas**

Inglês, Espanhol, Português

**Categoria(s)**

Excursão Nacional - Brasil / América do Sul

**Website**

**Telefone**

**Validade da Atividade**

(15) 99757-0013

10/08/2016 - 10/08/2021



**Nome Completo**  
 CESAR CANO BORBA

**Nome de  
 Tratamento**  
 CÉSAR

**Número de  
 Cadastro**  
 25.002020.96-3

**Idiomas**

Português, Espanhol

**Município Atuação**

Sorocaba - SP

**Categoria(s)**

Guia Regional SP, Excursão Nacional - Brasil / América do Sul

**Website**

**Telefone**

**Validade da Atividade**

(15) 99105-0989

10/12/2019 - 10/12/2024



**Nome Completo**  
 DANIEL DOMICIANO  
 BIGNARDI

**Nome de  
 Tratamento**  
 DANIEL DOMICIANO  
 BIGNARDI

**Número de  
 Cadastro**  
 25.473207.46-3

**Idiomas**

Português

**Município Atuação**

Sorocaba - SP

**Categoria(s)**

Guia Regional SP

**Website**

**Telefone**

**Validade da Atividade**

danielturismo.negocio.site

(15) 98101-5268

16/07/2020 - 16/07/2025



**Nome Completo**  
 DENISE YARMALAVICIUS  
 FRANCO

**Nome de  
 Tratamento**  
 DENISE

**Número de  
 Cadastro**  
 25.935766.36-5

**Idiomas**

Português

**Município Atuação**

São Paulo - SP, Sorocaba - SP

**Categoria(s)**

Guia Regional SP, Excursão Nacional - Brasil / América do Sul

**Website**

**Telefone**

**Validade da Atividade**

(15) 99619-2473

21/06/2018 - 21/06/2023



**Nome Completo**  
 DANILO CORAZZA MARTINS  
 DO PRADO

**Nome de  
 Tratamento**  
 DANILO PRADO

**Número de  
 Cadastro**  
 25.581668.59-8

**Idiomas**

Português

**Município Atuação**

Campinas - SP, São Paulo - SP, Sorocaba -  
 SP

**Categoria(s)**

Guia Regional SP, Excursão Nacional - Brasil / América do Sul

**Website**

**Telefone**

**Validade da Atividade**

(11) 98807-7747

29/03/2021 - 29/03/2026



**Nome Completo**  
 DIVANIL ANTUNES  
 URBANO

**Nome de  
 Tratamento**  
 DIVANIL

**Número de  
 Cadastro**  
 26.017229.96-6

**Idiomas**

Português

**Categoria(s)**

Excursão Nacional - Brasil / América do Sul

**Website**

**Telefone**

**Validade da Atividade**

(55) 15981-2005

15/05/2019 - 15/05/2024



**Nome Completo**  
 DHAYANE ALBIERE DE  
 MATOS

**Nome de  
 Tratamento**  
 DHAYANE

**Número de  
 Cadastro**  
 25.375664.64-9

**Idiomas**

Português

**Categoria(s)**

Excursão Nacional - Brasil / América do Sul

**Website**

**Telefone**

**Validade da Atividade**

(15) 97407-0119

23/05/2019 - 23/05/2024



**Nome Completo**  
 DAVID TOBIAS NUNES

**Nome de  
 Tratamento**  
 DAVID TOBIAS  
 NUNES

**Número de  
 Cadastro**  
 25.974901.36-0

**Idiomas**

Português

**Município Atuação**

Sorocaba - SP

**Categoria(s)**

Guia Regional SP, Excursão Nacional - Brasil / América do Sul

**Website**

**Telefone**

**Validade da Atividade**

(15) 98818-8095

29/03/2021 - 29/03/2026



**Nome Completo**  
EDUARDO CARRIEL

**Nome de Tratamento**  
EDUARDO

**Número de Cadastro**  
26.029964.96-6

**Idiomas**

Português

**Município Atuação**

Sorocaba - SP

**Categoria(s)**

Guia Regional SP, Excursão Nacional - Brasil / América do Sul

**Website****Telefone**

(15) 99636-3660

**Validade da Atividade**

30/05/2017 - 30/05/2022



**Nome Completo**  
EVA MARIA SILVA SANTOS

**Nome de Tratamento**  
EVA MARIA SILVA SANTOS

**Número de Cadastro**  
25.865702.99-4

**Idiomas**

Português, Inglês

**Categoria(s)**

Excursão Nacional - Brasil / América do Sul

**Website****Telefone**

(15) 99126-5261

**Validade da Atividade**

17/01/2020 - 17/01/2025



**Nome Completo**  
GABRIEL FERNANDO SIMÕES

**Nome de Tratamento**  
GABRIEL FERNANDO

**Número de Cadastro**  
26.030281.95-1

**Idiomas**

Inglês, Português

**Município Atuação**

Sorocaba - SP

**Categoria(s)**

Guia Regional SP, Excursão Nacional - Brasil / América do Sul

**Website****Telefone**

(15) 3321-3427

**Validade da Atividade**

28/07/2017 - 28/07/2022



**Nome Completo**  
GUILHERME CHANES DE MORAES

**Nome de Tratamento**  
GUILHERME CHANES DE MORAES

**Número de Cadastro**  
25.927509.21-8

**Idiomas**

Português

**Categoria(s)**

Excursão Nacional - Brasil / América do Sul

**Website**

www.terrarasgadaexpedicoes.com

**Telefone**

(15) 98132-2384

**Validade da Atividade**

07/01/2019 - 07/01/2024



**Nome Completo**  
HELENA MARIA SILVA ROMERO

**Nome de Tratamento**  
HELENA

**Número de Cadastro**  
25.885800.81-2

**Idiomas**

Português

**Categoria(s)**

Excursão Nacional - Brasil / América do Sul

**Website****Telefone**

(15) 99725-9924

**Validade da Atividade**

02/12/2019 - 02/12/2024



**Nome Completo**  
JENIFFER OLIVETTI KLAROSK

**Nome de Tratamento**  
JENIFFER

**Número de Cadastro**  
25.459587.19-4

**Idiomas**

Espanhol, Português, Inglês

**Município Atuação**

Sorocaba - SP

**Categoria(s)**

Guia Regional SP, Excursão Nacional - Brasil / América do Sul

**Website****Telefone**

(15) 99158-4981

**Validade da Atividade**

13/01/2020 - 13/01/2025



**Nome Completo**  
JESLEY NUNES MACHADO

**Nome de Tratamento**  
JESLEY NUNES

**Número de Cadastro**  
25.734679.31-9

**Idiomas**

Português

**Categoria(s)**

Excursão Nacional - Brasil / América do Sul

**Website****Telefone**

(15) 00714-7388

**Validade da Atividade**

12/12/2019 - 12/12/2024



**Nome Completo**  
EVELYN KAREN RIBEIRO PRESTES

**Nome de Tratamento**  
EVELYN PRESTES

**Número de Cadastro**  
25.556868.61-6

**Idiomas**

Português

**Município Atuação**

Sorocaba - SP

**Categoria(s)**

Excursão Nacional - Brasil / América do Sul, Guia Regional SP, Atrativo Cultural SP, Atrativo Natural SP

**Website****Telefone**

(15) 98801-8864

**Validade da Atividade**

02/04/2019 - 02/04/2024





**Nome Completo**  
JESSICA CAROLINE DE SOUSA OREJANA

**Nome de Tratamento**  
JESSICA OREJANA

**Número de Cadastro**  
26.023285.96-0

**Idiomas**  
Português

**Município Atuação**  
Sorocaba - SP

**Categoria(s)**  
Guia Regional SP, Excursão Nacional - Brasil / América do Sul

**Website**

**Telefone**  
(15) 99745-5108

**Validade da Atividade**  
10/06/2019 - 10/06/2024



**Nome Completo**  
JUSSARA DE FATIMA DIAS DA SILVA

**Nome de Tratamento**  
JUSSARA DIAS

**Número de Cadastro**  
26.024065.96-1

**Idiomas**  
Português

**Município Atuação**  
Sorocaba - SP

**Categoria(s)**  
Guia Regional SP, Excursão Nacional - Brasil / América do Sul

**Website**

**Telefone**  
(15) 98145-3001

**Validade da Atividade**  
08/10/2019 - 08/10/2024



**Nome Completo**  
JESSICA RAFAELA DOS SANTOS

**Nome de Tratamento**  
JÉSSICA RAFAELA

**Número de Cadastro**  
26.018067.96-0

**Idiomas**  
Português

**Município Atuação**  
Sorocaba - SP

**Categoria(s)**  
Guia Regional SP

**Website**

**Telefone**  
(15) 3321-2472

**Validade da Atividade**  
01/08/2018 - 01/08/2023



**Nome Completo**  
GUILHERME DOS SANTOS PENA

**Nome de Tratamento**  
GUILHERME PENA

**Número de Cadastro**  
25.818057.23-1

**Idiomas**  
Português, Inglês, Espanhol

**Município Atuação**  
Itu - SP , São Paulo - SP , Sorocaba - SP

**Categoria(s)**  
Guia Regional SP, Excursão Nacional - Brasil / América do Sul

**Website**  
@gs.pena

**Telefone**  
(15) 98822-3371

**Validade da Atividade**  
22/04/2020 - 22/04/2025



**Nome Completo**  
LAÍS FERNANDA ALEXANDRE

**Nome de Tratamento**  
LAÍS ALEXANDRE

**Número de Cadastro**  
26.029037.96-0

**Idiomas**  
Português

**Município Atuação**  
Sorocaba - SP

**Categoria(s)**  
Guia Regional SP, Excursão Nacional - Brasil / América do Sul

**Website**

**Telefone**  
(15) 3388-7645

**Validade da Atividade**  
05/01/2017 - 04/01/2022



**Nome Completo**  
JEFFERSON KLAROSK

**Nome de Tratamento**  
KLAROSK

**Número de Cadastro**  
25.164929.79-5

**Idiomas**  
Português

**Município Atuação**  
São Paulo - SP , Sorocaba - SP

**Categoria(s)**  
Excursão Nacional - Brasil / América do Sul , Guia Regional SP

**Website**  
https://www.ok.tur.br

**Telefone**  
(15) 99101-2266

**Validade da Atividade**  
27/09/2018 - 27/09/2023



**Nome Completo**  
LUCIANA DIURI DA SILVA

**Nome de Tratamento**  
LUA SELVA

**Número de Cadastro**  
25.433101.31-1

**Idiomas**  
Português

**Município Atuação**  
Sorocaba - SP

**Categoria(s)**  
Guia Regional SP, Excursão Nacional - Brasil / América do Sul

**Website**

**Telefone**  
(15) 99718-5002

**Validade da Atividade**  
29/03/2021 - 29/03/2026



**Nome Completo**  
LUCAS GOMES DE ALMEIDA

**Nome de Tratamento**  
LUCAS ALMEIDA

**Número de Cadastro**  
26.029569.96-0

**Idiomas**  
Inglês, Português

**Município Atuação**  
Sorocaba - SP

**Categoria(s)**  
Guia Regional SP, Excursão Nacional - Brasil / América do Sul

**Website**

**Telefone**  
(15) 98111-3293

**Validade da Atividade**  
30/03/2017 - 30/03/2022



**Nome Completo**  
LUZIA RITA DE JESUS

**Nome de Tratamento**  
LUZIA

**Número de Cadastro**  
26.007734.96-0

**Idiomas**

Português

**Município Atuação**

Sorocaba - SP

**Categoria(s)**

Guia Regional SP, Excursão Nacional - Brasil / América do Sul

**Website****Telefone**

(15) 99784-0048

**Validade da Atividade**

04/07/2017 - 04/07/2022



**Nome Completo**  
LUCIANA ROVAROTO DA SILVA

**Nome de Tratamento**  
LUCIANA ROVAROTO DA SILVA

**Número de Cadastro**  
25.371597.71-5

**Idiomas**

Português

**Categoria(s)**

Excursão Nacional - Brasil / América do Sul

**Website****Telefone**

(15) 99711-9817

**Validade da Atividade**

08/04/2021 - 08/04/2026



**Nome Completo**  
MARCELO PEREIRA DA ROCHA

**Nome de Tratamento**  
MARCELO ROCHA

**Número de Cadastro**  
25.316990.98-0

**Idiomas**

Português

**Categoria(s)**

Excursão Nacional - Brasil / América do Sul

**Website****Telefone**

(15) 99753-2355

**Validade da Atividade**

13/06/2018 - 13/06/2023



**Nome Completo**  
MARIA FERNANDA SOUZA SAMPAIO

**Nome de Tratamento**  
MARIA FERNANDA

**Número de Cadastro**  
25.176278.65-5

**Idiomas**

Português, Inglês, Espanhol

**Município Atuação**

Sorocaba - SP

**Categoria(s)**

Guia Regional SP, Excursão Nacional - Brasil / América do Sul

**Website****Telefone**

(15) 99787-2198

**Validade da Atividade**

31/10/2019 - 31/10/2024



**Nome Completo**  
KELLY MACIEL MOTA

**Nome de Tratamento**  
KELLY

**Número de Cadastro**  
25.262343.37-6

**Idiomas**

Português, Inglês, Espanhol

**Município Atuação**

Sorocaba - SP

**Categoria(s)**

Guia Regional SP, Excursão Nacional - Brasil / América do Sul

**Website****Telefone**

(15) 98133-7451

**Validade da Atividade**

22/05/2018 - 22/05/2023



**Nome Completo**  
ADEMILSON MARQUES DE ARAUJO

**Nome de Tratamento**  
MARQUES

**Número de Cadastro**  
25.537927.08-0

**Idiomas**

Português

**Município Atuação**

Itu - SP, São Paulo - SP, Sorocaba - SP

**Categoria(s)**

Guia Regional SP, Excursão Nacional - Brasil / América do Sul

**Website**

www.maturismobrasil.com.br

**Telefone**

(15) 99769-8563

**Validade da Atividade**

07/11/2018 - 07/11/2023



**Nome Completo**  
MONICA CATTÁ PRETA

**Nome de Tratamento**  
MÔNICA CATTÁ PRETA

**Número de Cadastro**  
25.912509.00-4

**Idiomas**

Português, Inglês

**Município Atuação**

São Paulo - SP, Sorocaba - SP

**Categoria(s)**

Guia Regional SP

**Website****Telefone**

(15) 99104-8652

**Validade da Atividade**

27/06/2019 - 27/06/2024



**Nome Completo**  
MARTA GOMES COSTA GUERREIRO

**Nome de Tratamento**  
MARTA GUERREIRO

**Número de Cadastro**  
25.557211.61-3

**Idiomas**

Português

**Município Atuação**

Sorocaba - SP

**Categoria(s)**

Excursão Nacional - Brasil / América do Sul, Guia Regional SP

**Website****Telefone**

(15) 98135-5838

**Validade da Atividade**

01/10/2019 - 01/10/2024



**Nome Completo**  
JOAO GERALDO CESAR  
GIANOTTI

**Nome de Tratamento**  
NETO

**Número de Cadastro**  
25.232344.00-5

**Idiomas**

Português

**Categoria(s)**

Excursão Nacional - Brasil / América do Sul

**Website**

**Telefone**

(15) 99731-4831

**Validade da Atividade**

17/12/2018 - 17/12/2023



**Nome Completo**  
JOSE ROBERTO  
PARREIRA

**Nome de Tratamento**  
PARREIRA

**Número de Cadastro**  
26.016415.96-7

**Idiomas**

Português

**Categoria(s)**

Excursão Nacional - Brasil / América do Sul

**Website**

**Telefone**

(15) 99777-5131

**Validade da Atividade**

12/07/2018 - 12/07/2023



**Nome Completo**  
PAULO FABIANO DE GOIS

**Nome de Tratamento**  
PAULO FABIANO  
DE GOIS

**Número de Cadastro**  
25.210580.36-3

**Idiomas**

Português

**Categoria(s)**

Excursão Nacional - Brasil / América do Sul

**Website**

**Telefone**

(15) 3202-8030

**Validade da Atividade**

01/10/2019 - 01/10/2024



**Nome Completo**  
NICHOLAS MARCELO  
SIQUEIRA DA SILVA

**Nome de Tratamento**  
NICHOLAS M. S. DA  
SILVA

**Número de Cadastro**  
25.582966.56-3

**Idiomas**

Português

**Município Atuação**

Sorocaba - SP

**Categoria(s)**

Guia Regional SP

**Website**

**Telefone**

(15) 99729-4105

**Validade da Atividade**

25/02/2019 - 25/02/2024



**Nome Completo**  
RAFAEL VOLPE DE  
MELLO

**Nome de Tratamento**  
RAFAEL VOLPE

**Número de Cadastro**  
25.648257.35-5

**Idiomas**

Português, Inglês

**Categoria(s)**

Excursão Internacional, Excursão Nacional - Brasil / América do Sul

**Website**

**Telefone**

(19) 99886-1617

**Validade da Atividade**

05/02/2021 - 05/02/2026



**Nome Completo**  
RAPHAEL RAMOS DE  
MIRANDA

**Nome de Tratamento**  
RAPHAEL  
MIRANDA

**Número de Cadastro**  
26.016796.96-6

**Idiomas**

Português

**Município Atuação**

São Roque - SP, Sorocaba - SP

**Categoria(s)**

Guia Regional SP, Excursão Nacional - Brasil / América do Sul

**Website**

**Telefone**

(15) 99139-3002

**Validade da Atividade**

25/02/2021 - 25/02/2026



**Nome Completo**  
YAN RIBEIRO SANTOS

**Nome de Tratamento**  
YAN RIBEIRO

**Número de Cadastro**  
25.589353.83-7

**Idiomas**

Português

**Categoria(s)**

Excursão Nacional - Brasil / América do Sul

**Website**

**Telefone**

(15) 3302-4453

**Validade da Atividade**

25/04/2018 - 26/04/2023



**Nome Completo**  
REGINALDO PEREIRA DOS  
SANTOS

**Nome de Tratamento**  
REGINALDO  
SANTOS

**Número de Cadastro**  
26.018243.96-0

**Idiomas**

Português

**Categoria(s)**

Excursão Nacional - Brasil / América do Sul

**Website**

**Telefone**

(15) 3225-3112

**Validade da Atividade**

27/11/2018 - 27/11/2023



**Nome Completo**  
EDUARDA LUANI LIMA SILVA

**Nome de Tratamento**  
EDUARDA LIMA

**Número de Cadastro**  
25.997690.91-5

**Idiomas**

Português, Inglês, Espanhol

**Município Atuação**

São Paulo - SP, São Roque - SP, Sorocaba - SP

**Categoria(s)**

Guia Regional SP, Excursão Nacional - Brasil / América do Sul

**Website**

**Telefone**  
(15) 99839-0755

**Validade da Atividade**  
14/04/2020 - 14/04/2025



**Nome Completo**  
PRISCILA DE ANDRADE GRACA

**Nome de Tratamento**  
PRISCILA ANDRADE

**Número de Cadastro**  
25.261461.23-6

**Idiomas**

Português

**Município Atuação**

Araçoiaba da Serra - SP, São Roque - SP, Sorocaba - SP

**Categoria(s)**

Guia Regional SP, Excursão Nacional - Brasil / América do Sul

**Website**

**Telefone**  
(15) 99693-3728

**Validade da Atividade**  
10/12/2020 - 10/12/2025



**Nome Completo**  
JORGE RICARDO BACCELLI

**Nome de Tratamento**  
RICARDO

**Número de Cadastro**  
25.304368.24-9

**Idiomas**

Português

**Município Atuação**

Sorocaba - SP

**Categoria(s)**

Guia Regional SP, Excursão Nacional - Brasil / América do Sul

**Website**

**Telefone**  
(15) 98833-8209

**Validade da Atividade**  
25/04/2018 - 25/04/2023



**Nome Completo**  
ROSANA BENEDITO PADUA PINTO

**Nome de Tratamento**  
ROSANA PADUA

**Número de Cadastro**  
25.667717.70-6

**Idiomas**

Português

**Município Atuação**

Sorocaba - SP

**Categoria(s)**

Excursão Nacional - Brasil / América do Sul, Guia Regional SP

**Website**

**Telefone**  
(15) 98138-4100

**Validade da Atividade**  
13/08/2018 - 13/08/2023



**Nome Completo**  
WILLIAM DE CAMARGO

**Nome de Tratamento**  
WILL

**Número de Cadastro**  
25.670653.54-7

**Idiomas**

Português

**Município Atuação**

Sorocaba - SP

**Categoria(s)**

Guia Regional SP, Excursão Nacional - Brasil / América do Sul

**Website**

**Telefone**  
(15) 99621-9249

**Validade da Atividade**  
03/02/2020 - 03/02/2025



**Nome Completo**  
VIVIANE ZORZIM

**Nome de Tratamento**  
VIVIANE

**Número de Cadastro**  
25.385677.08-5

**Idiomas**

Português

**Município Atuação**

Itu - SP, São Roque - SP, Sorocaba - SP

**Categoria(s)**

Excursão Nacional - Brasil / América do Sul, Guia Regional SP

**Website**

**Telefone**  
(15) 99702-6885

**Validade da Atividade**  
25/03/2021 - 25/03/2026



**Nome Completo**  
RODRIGO BRAGATTO

**Nome de Tratamento**  
RODRIGO

**Número de Cadastro**  
31.323.211/0001-99

**Idiomas**

Português

**Município Atuação**

Sorocaba - SP

**Categoria(s)**

Guia Regional SP, Excursão Nacional - Brasil / América do Sul

**Website**

**Telefone**  
(15) 99787-2773

**Validade da Atividade**  
05/11/2019 - 05/11/2024



**Nome Completo**  
ROSELAINE APARECIDA OLIVETTI KLAROSK

**Nome de Tratamento**  
ROSELAINE

**Número de Cadastro**  
25.821040.79-7

**Idiomas**

Português

**Município Atuação**

Sorocaba - SP

**Categoria(s)**

Guia Regional SP, Excursão Nacional - Brasil / América do Sul

**Website**

**Telefone**  
(15) 99124-9546

**Validade da Atividade**  
04/10/2018 - 04/10/2023



**Nome Completo**  
ROSEMEIRY CORREA DE ABREU

**Nome de Tratamento**  
ROSEMEIRY

**Número de Cadastro**  
26.030714.96-6

**Idiomas**  
Português

**Município Atuação**  
Sorocaba - SP

**Categoria(s)**  
Guia Regional SP, Excursão Nacional - Brasil / América do Sul

**Website**

**Telefone**  
(15) 99630-8837

**Validade da Atividade**  
22/09/2017 - 22/09/2022



**Nome Completo**  
SAMUEL ANDERSON DE SOUZA

**Nome de Tratamento**  
SAMUEL

**Número de Cadastro**  
26.745976.42-0

**Idiomas**  
Português, Inglês, Espanhol

**Categoria(s)**  
Excursão Nacional - Brasil / América do Sul

**Website**

**Telefone**  
(15) 98117-7397

**Validade da Atividade**  
25/05/2020 - 25/05/2025



**Nome Completo**  
SONIA SAEKO TAKAHASHI

**Nome de Tratamento**  
SONIA TAKAHASHI

**Número de Cadastro**  
26.029375.96-7

**Idiomas**  
Inglês, Japonês, Português

**Categoria(s)**  
Excursão Nacional - Brasil / América do Sul

**Website**

**Telefone**  
(15) 3418-0157

**Validade da Atividade**  
20/02/2017 - 19/02/2022



**Nome Completo**  
SERGIO DE MORAES NUNES

**Nome de Tratamento**  
SERGIOSP

**Número de Cadastro**  
26.012053.96-8

**Idiomas**  
Português

**Município Atuação**  
Bertioga - SP , São Paulo - SP , Sorocaba - SP

**Categoria(s)**  
Guia Regional SP, Excursão Nacional - Brasil / América do Sul

**Website**

**Telefone**  
(15) 99177-8296

**Validade da Atividade**  
20/03/2020 - 20/03/2025



**Nome Completo**  
SAMUEL FELIPE DA SILVA CARVALHO

**Nome de Tratamento**  
SAMUEL

**Número de Cadastro**  
26.328577.46-0

**Idiomas**  
Português

**Município Atuação**  
Sorocaba - SP

**Categoria(s)**  
Guia Regional SP

**Website**

**Telefone**  
(15) 98815-7626

**Validade da Atividade**  
24/10/2019 - 24/10/2024



**Nome Completo**  
SILENE DANILA FERRAZ SOUZA

**Nome de Tratamento**  
SILENE

**Número de Cadastro**  
26.270220.24-2

**Idiomas**  
Português, Inglês

**Categoria(s)**  
Excursão Nacional - Brasil / América do Sul

**Website**

**Telefone**  
(15) 98157-8187

**Validade da Atividade**  
23/05/2018 - 23/05/2023



**Nome Completo**  
SONIA MARIA GONELLI DE CAMPOS

**Nome de Tratamento**  
SONIA GONELLI

**Número de Cadastro**  
26.031701.96-2

**Idiomas**  
Português

**Município Atuação**  
Sorocaba - SP

**Categoria(s)**  
Guia Regional SP, Excursão Nacional - Brasil / América do Sul

**Website**

**Telefone**  
(15) 3221-8509

**Validade da Atividade**  
16/02/2018 - 15/02/2023



**Nome Completo**  
TAINA GRAZINA DA SILVA

**Nome de Tratamento**  
TAINÁ

**Número de Cadastro**  
26.813782.63-1

**Idiomas**  
Português, Inglês, Espanhol

**Município Atuação**  
Sorocaba - SP

**Categoria(s)**  
Guia Regional SP, Excursão Nacional - Brasil / América do Sul

**Website**

**Telefone**  
(15) 98124-1020

**Validade da Atividade**  
07/03/2019 - 07/03/2024



**Nome Completo**  
THAISA MARTIN LUQUE TORRES

**Nome de Tratamento**  
THAISA

**Número de Cadastro**  
25.494941.93-0

**Idiomas**

Português

**Município Atuação**

Sorocaba - SP

**Categoria(s)**

Guia Regional SP, Excursão Nacional - Brasil / América do Sul

**Website**

**Telefone**

(15) 99744-7688

**Validade da Atividade**

14/01/2020 - 14/01/2025



**Nome Completo**  
TATIANA DE SOUZA

**Nome de Tratamento**  
TATIANA

**Número de Cadastro**  
25.856231.44-0

**Idiomas**

Português

**Município Atuação**

Sorocaba - SP

**Categoria(s)**

Guia Regional SP, Excursão Nacional - Brasil / América do Sul

**Website**

**Telefone**

(15) 99112-4030

**Validade da Atividade**

10/09/2019 - 10/09/2024



**Nome Completo**  
TALISSA KENIA CARA DA LUZ

**Nome de Tratamento**  
TALISSA LUZ

**Número de Cadastro**  
26.029026.96-6

**Idiomas**

Português

**Município Atuação**

Campos do Jordão - SP , São Roque - SP , Sorocaba - SP

**Categoria(s)**

Guia Regional SP, Excursão Nacional - Brasil / América do Sul

**Website**

**Telefone**

(15) 99788-3393

**Validade da Atividade**

04/01/2017 - 04/01/2022



**Nome Completo**  
THAYNARA MOREIRA DE ARAUJO

**Nome de Tratamento**  
THAYNARA

**Número de Cadastro**  
26.666518.81-7

**Idiomas**

Português

**Município Atuação**

Cananéia - SP , São Paulo - SP , Sorocaba - SP

**Categoria(s)**

Guia Regional SP, Excursão Nacional - Brasil / América do Sul

**Website**

**Telefone**

(11) 95220-9124

**Validade da Atividade**

05/10/2018 - 05/10/2023



**Nome Completo**  
VALERIA SAMARRA

**Nome de Tratamento**  
VALÉRIA SAMARRA

**Número de Cadastro**  
25.623377.69-3

**Idiomas**

Português

**Categoria(s)**

Excursão Nacional - Brasil / América do Sul

**Website**

**Telefone**

(15) 99675-6854

**Validade da Atividade**

24/07/2019 - 24/07/2024



**Nome Completo**  
ERIVAL AMADIO

**Nome de Tratamento**  
ERIVAL AMADIO

**Número de Cadastro**  
26.016421.96-4

**Idiomas**

Português

**Categoria(s)**

Excursão Nacional - Brasil / América do Sul

**Website**

**Telefone**

(15) 9705-7265

**Validade da Atividade**

25/07/2018 - 25/07/2023



**Nome Completo**  
VALTER PINTO DE ALMEIDA JUNIOR

**Nome de Tratamento**  
VALTER

**Número de Cadastro**  
35.405.767/0001-8

**Idiomas**

Português, Espanhol, Inglês

**Município Atuação**

São Paulo - SP , Sorocaba - SP

**Categoria(s)**

Excursão Nacional - Brasil / América do Sul , Guia Regional SP

**Website**

**Telefone**

(15) 98103-9063

**Validade da Atividade**

06/04/2021 - 06/04/2026



**Nome Completo**  
GISLAÍNE MACHADO ALBUQUERQUE

**Nome de Tratamento**  
GISLAÍNE MACHADO ALBUQUERQUE

**Número de Cadastro**  
25.496239.37-0

**Guia-Motorista**

**Idiomas**

Português

**Categoria(s)**

Excursão Nacional - Brasil / América do Sul

**Website**

**Telefone**

(15) 99711-7029

**Validade da Atividade**

29/03/2021 - 29/03/2026